

Hauts-de-France, Somme
Embreville
rue Pierre de Coubertin

Le cimetière communal d'Embreville

Références du dossier

Numéro de dossier : IA80010102
Date de l'enquête initiale : 2012
Date(s) de rédaction : 2012, 2017
Cadre de l'étude : inventaire topographique Vimeu industriel
Degré d'étude : étudié

Désignation

Dénomination : cimetière
Parties constituantes non étudiées : croix de cimetière, monument aux morts

Compléments de localisation

Milieu d'implantation : en village
Références cadastrales : 2012, A, 272. 2012 A 272

Historique

Le cimetière, dont l'emplacement primitif se situait à l'ouest de l'église paroissiale, est transféré à son emplacement actuel, dans un terrain de 2250 m² offert par Joséphine Libaude, veuve Dohen, le 30 avril 1877, sous réserve de l'obtention d'une concession perpétuelle de 9m², au centre du cimetière, pour elle même, pour le curé Joseph Papier et pour Emile Donat Gauthier, maire et industriel.

Le monument aux morts, élevé dans le cimetière, porte la signature de l'entrepreneur Gaudier.

La mise en concession du cimetière à lieu dès 1859 ; les concessions de 2 m² sont classées selon trois catégories : perpétuelles (30 francs), trentenaires (6 francs) et temporaires (3 francs).

Période(s) principale(s) : 3e quart 19e siècle, 1er quart 20e siècle

Dates : 1877 (daté par source)

Auteur(s) de l'oeuvre : Gaudier-Rembaux (entreprise de marbrerie et monuments funèbres) (entrepreneur, signature)

Description

Établi à l'ouest du village, le cimetière, clos par une haie et un mur le long de la rue Pierre-de-Coubertin, présente un superficie d'environ 4660 m², organisée selon un plan régulier. Une allée centrale, menant à la croix de cimetière, divise l'espace en deux. Au centre, encerclé par six cyprès, est élevé le monument aux morts de la première guerre mondiale, réalisé par l'entrepreneur Gaudier (signature). A proximité se trouvent les sépultures de la veuve Dohen et d'Émile Gauthier, industriel et maire.

Les sépultures implantées dans la partie sud cimetière sont disposées de façon symétrique perpendiculairement à l'allée centrale tandis que celles implantées au nord, sont orientée vers le sud.

Éléments descriptifs

Matériau(x) du gros-oeuvre, mise en oeuvre et revêtement :

Typologies et état de conservation

Typologies : cimetière indépendant (graveyard) de plan régulier

Références documentaires


Documents d'archive

- **99 O 1493. Embreville. Administration communale, 1870-1939**
AD Somme. Série O ; 99 O 1493. **Embreville. Administration communale, 1870-1939.**


Liens web

- Plan d'ensemble du cimetière, réalisée vers 1920 à l'occasion du projet d'implantation du monuments aux morts de la Première Guerre mondiale (AD Somme 99 R CP 334026/4) : <http://archives.somme.fr/ark:/58483/a011308867881qOphcP/1/1>
- Plan du monument aux morts de la Guerre 1914-1914 (AD Somme 99R CP 334026/5) : <http://archives.somme.fr/ark:/58483/a011308867881Q2ijM6/1/1>


Illustrations




Vue générale du
cimetière depuis le sud
Phot. Thierry Lefébure
IVR22_20138000265NUC2AQ



Croix de cimetière
Phot. Romain Grimaud
IVR22_20138005280NUC2A



Le monument aux morts
de la guerre 1914-1918
Phot. Thierry Lefébure
IVR22_20138000266NUC2A



Le monument aux morts
de la guerre 1914-1918.
Phot. Thierry Lefébure
IVR22_20138000267NUC2A



Tombeau (chapelle) de la veuve
Dohen, donatrice terrain sur
lequel est établi le cimetière.
Phot. Romain Grimaud



Plaque commémorative fixée sur
le tombeau de la veuve Dohen.
Phot. Romain Grimaud
IVR22_20138005278NUCA

IVR22_20138005277NUC2A



Tombeau (sarcophage)
d'Emile Donat-Gauthier,
ancien maire d'Embreville.
Phot. Romain Grimaud
IVR22_20138005279NUC2A

Dossiers liés

Dossiers de synthèse :

Les cimetières du Vimeu Industriel - dossier à supprimer (IA80010173)

Oeuvre(s) contenue(s) :

Oeuvre(s) en rapport :

Le village d'Embreville (IA80010065) Hauts-de-France, Somme, Embreville

Auteur(s) du dossier : Romain Grimaud, Isabelle Barbedor

Copyright(s) : (c) Région Hauts-de-France - Inventaire général ; (c) Association de Préfiguration du PNR Picardie maritime ; (c) Département de la Somme



Vue générale du cimetière depuis le sud

IVR22_20138000265NUC2AQ

Auteur de l'illustration : Thierry Lefébure

(c) Région Hauts-de-France - Inventaire général ; (c) Département de la Somme ; (c) Association de Préfiguration du PNR Picardie maritime

reproduction soumise à autorisation du titulaire des droits d'exploitation



Croix de cimetière

IVR22_20138005280NUC2A

Auteur de l'illustration : Romain Grimaud

(c) Région Hauts-de-France - Inventaire général ; (c) Département de la Somme ; (c) Association de Préfiguration du PNR Picardie maritime
reproduction soumise à autorisation du titulaire des droits d'exploitation



Le monument aux morts de la guerre 1914-1918

IVR22_20138000266NUC2A

Auteur de l'illustration : Thierry Lefébure

(c) Région Hauts-de-France - Inventaire général ; (c) Département de la Somme ; (c) Association de Préfiguration du PNR Picardie maritime
reproduction soumise à autorisation du titulaire des droits d'exploitation



Le monument aux morts de la guerre 1914-1918.

IVR22_20138000267NUC2A

Auteur de l'illustration : Thierry Lefébure

(c) Région Hauts-de-France - Inventaire général ; (c) Département de la Somme ; (c) Association de Préfiguration du PNR Picardie maritime
reproduction soumise à autorisation du titulaire des droits d'exploitation



Tombeau (chapelle) de la veuve Dohen, donatrice terrain sur lequel est établi le cimetière.

IVR22_20138005277NUC2A

Auteur de l'illustration : Romain Grimaud

(c) Région Hauts-de-France - Inventaire général ; (c) Association de Préfiguration du PNR Picardie maritime ; (c) Département de la Somme
reproduction soumise à autorisation du titulaire des droits d'exploitation



Plaque commémorative fixée sur le tombeau de la veuve Dohen.

IVR22_20138005278NUCA

Auteur de l'illustration : Romain Grimaud

(c) Région Hauts-de-France - Inventaire général ; (c) Département de la Somme ; (c) Association de Préfiguration du PNR Picardie maritime

reproduction soumise à autorisation du titulaire des droits d'exploitation



Tombeau (sarcophage) d'Emile Donat-Gauthier, ancien maire d'Embreville.

IVR22_20138005279NUC2A

Auteur de l'illustration : Romain Grimaud

(c) Région Hauts-de-France - Inventaire général ; (c) Association de Préfiguration du PNR Picardie maritime ; (c)

Département de la Somme

reproduction soumise à autorisation du titulaire des droits d'exploitation