

Hauts-de-France, Oise
Appilly
rue de l' Eglise

Église paroissiale et cimetière Saint-Martin d'Appilly

Références du dossier

Numéro de dossier : IA00049305
Date de l'enquête initiale : 1986
Date(s) de rédaction : 2009
Cadre de l'étude : inventaire topographique canton de Noyon
Degré d'étude : étudié

Désignation

Dénomination : église paroissiale, cimetière
Vocable : Saint-Martin

Compléments de localisation

Milieu d'implantation : en village
Références cadastrales : 1982, A5, 688

Historique

D'après Ponthieux (1906), Appilly dépendait initialement de la paroisse Saint-Martin, comme Mondrescourt, Waripont, Estay et Héronval. L'église d'Appilly, attestée à partir de 1142, est érigée en paroisse en 1201. Elle dépendait du chapitre de la cathédrale et de l'abbaye de Genlis (donation faite par Hugues de Chauny en 1142). Elle comprenait une chapelle Saint-Pierre, dans laquelle sont inhumés Antoine Boisset, laboureur, et sa femme Marie Ledoux, en 1681, et une chapelle de la Vierge, dans laquelle est inhumé Antoine Roquart, meunier, en 1722. A la fin du 18^e siècle, les seigneurs d'Estay y sont inhumés. Graves (1851) indique que la cure de Saint-Martin est devenue succursale de Mondrescourt, en 1850. Il décrit l'ancienne église, qui comprend alors une nef "moderne", un chœur polygonal remanié, un transept avec deux grandes baies du 16^e siècle et des lambris. Les sources conservées aux archives départementales (série O) signalent des travaux réalisés de 1839 à 1842 (reconstruction et exhaussement des murs des bas-côtés et d'une partie du pignon sud, nouvelle sacristie, déplacement du clocher, couverture et carrelage nef, charpente, menuiseries et chaire), sur les plans de l'architecte compiégnois Maintenay. Après la Première Guerre mondiale, l'église est reconstruite de 1921 à 1932, grâce à l'aide de la Coopérative de Reconstruction des Régions dévastées de l'Oise, obtenue en 1927. Elle s'accompagne de la translation du cimetière, en 1929. Selon le rapport de l'architecte J.-M. Auburtin (23 octobre 1923), l'église est réparable et "restituable à l'état d'avant-guerre". Les devis et plans sont dressés par l'architecte parisien Michel Baron.

Période(s) principale(s) : 2^e quart 19^e siècle, 2^e quart 20^e siècle (détruit)

Auteur(s) de l'oeuvre : M. Maintenay (architecte, attribution par source), Michel Baron (architecte, attribution par source)

Description

Éléments descriptifs

Matériau(x) du gros-oeuvre, mise en oeuvre et revêtement : grès ; calcaire ; moyen appareil

Matériau(x) de couverture : ardoise

Plan : plan en croix latine

Étage(s) ou vaisseau(x) : 3 vaisseaux

Couvrements : voûte d'ogives ; voûte en berceau plein-cintre ; , en brique

Type(s) de couverture : toit à longs pans ; flèche polygonale ; pignon découvert ; croupe ; noue

Statut, intérêt et protection

Statut de la propriété : propriété de la commune

Références documentaires

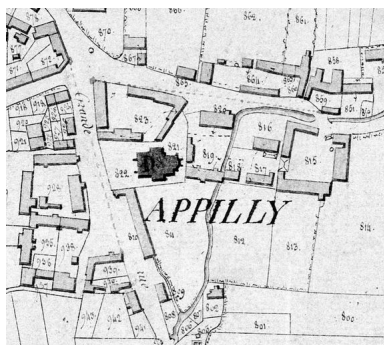
Documents d'archive

- AD Oise. Série O. **Administration communale.**
Appilly.

Bibliographie

- GRAVES, Louis. **Précis statistique sur le canton de Noyon.** In *Annuaire de l'Oise*. Beauvais, 1851.
p. 52-54.
- PONTHEUX, Alfred. **Notes historiques sur Appilly.** *Comité archéol. et hist. Noyon : comptes rendus et mémoires lus aux séances*, 1906.
tome XX, p. 1-41.

Illustrations



Extrait du cadastre
napoléonien (DGI).
Repro. Isabelle Barbedor
IVR22_20096000541NUCA



Plan de situation. Extrait
du plan cadastral de 1982,
section A5 687 et 688.
Repro. Monnehay-Vulliet Marie-
Laure , Autr. Michel Hérold
IVR22_20096000007NUCA



Façade occidentale.
Phot. Jean-Michel Perrin
IVR22_19846000961X



Élévation sud.
Phot. Jean-Michel Perrin
IVR22_19846001293V



Élévation nord.
Phot. Jean-Michel Perrin
IVR22_19846001292V



Chevet.

Phot. Jean-Michel Perrin
IVR22_19846001294V



Vue intérieure vers le chœur.
Phot. Jean-Michel Perrin
IVR22_19846001262X



Vue intérieure vers l'entrée.
Phot. Jean-Michel Perrin
IVR22_19846001263X

Dossiers liés

Dossiers de synthèse :

Le canton de Noyon : le territoire de la commune d'Appilly (IA60000318) Hauts-de-France, Oise, Appilly

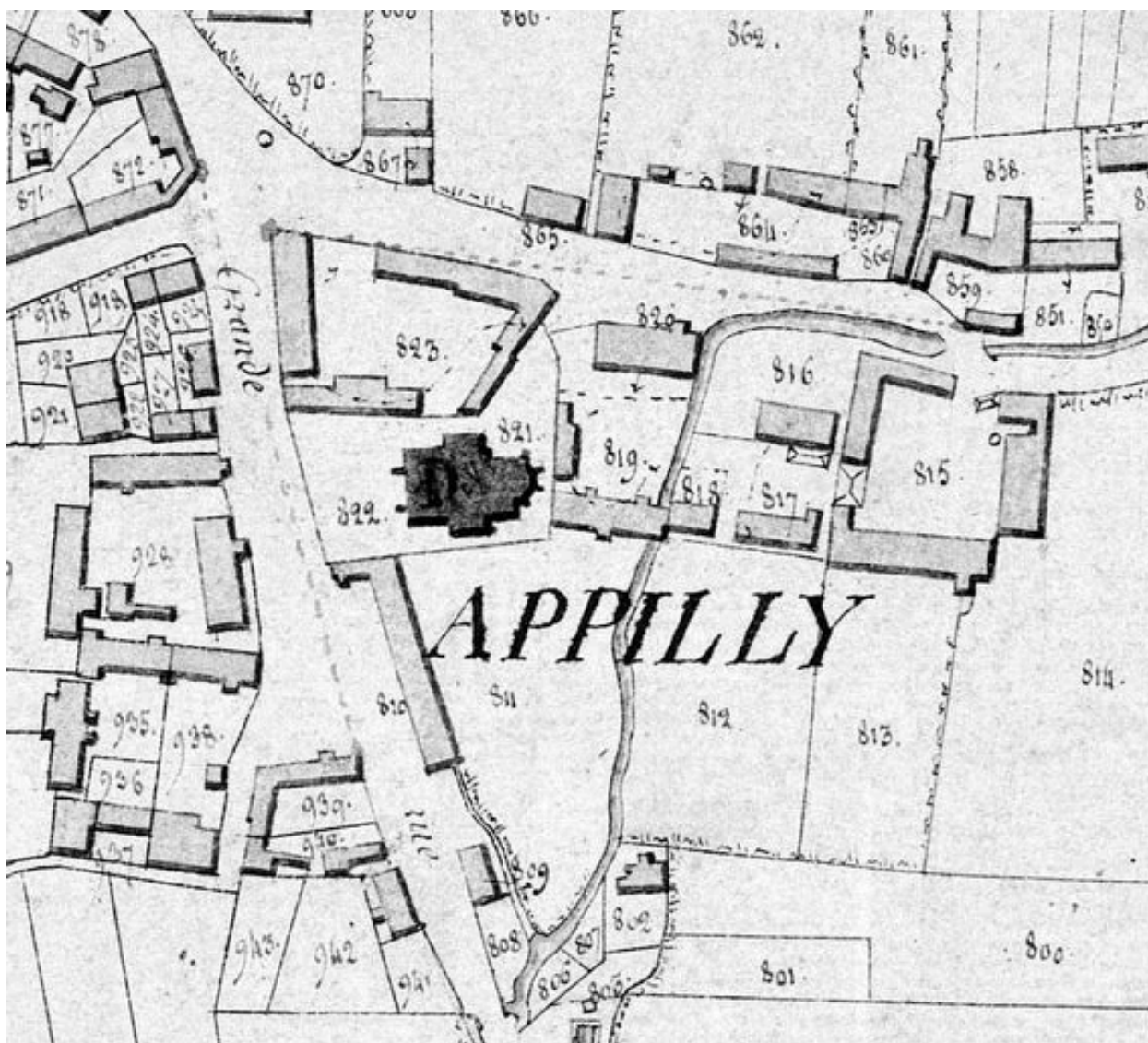
Oeuvre(s) contenue(s) :

Oeuvre(s) en rapport :

Le mobilier de l'église paroissiale Saint-Martin (IM60000001) Hauts-de-France, Oise, Appilly, Eglise paroissiale et cimetière Saint-Martin, rue de l' Eglise

Auteur(s) du dossier : Michel Hérold, Alain Nafilyan

Copyright(s) : (c) Région Hauts-de-France - Inventaire général ; (c) AGIR-Pic

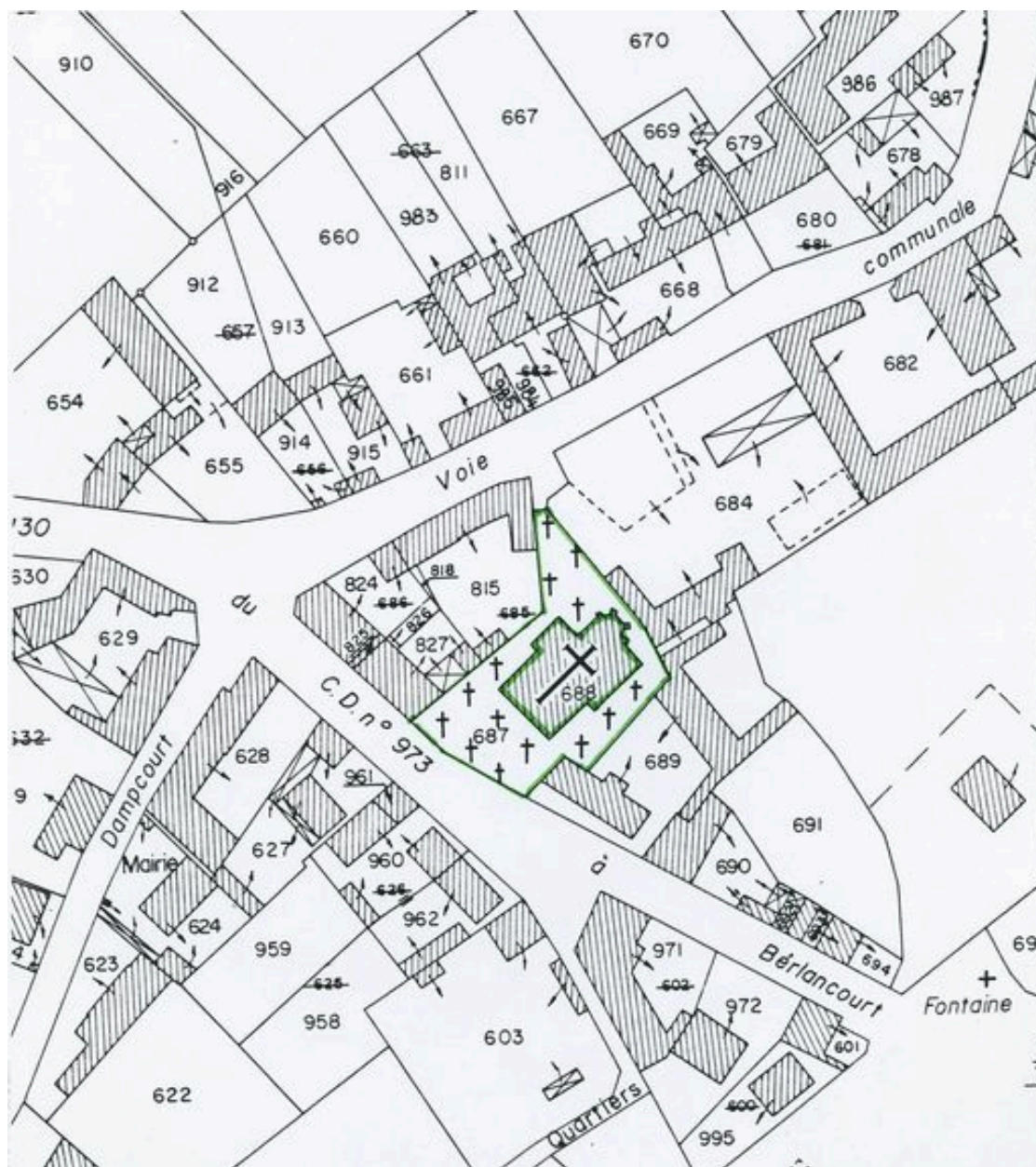


Extrait du cadastre napoléonien (DGI).

IVR22_20096000541NUCA

Auteur de l'illustration (reproduction) : Isabelle Barbedor

(c) Région Hauts-de-France - Inventaire général ; (c) Ministère des finances
reproduction soumise à autorisation du titulaire des droits d'exploitation



Plan de situation. Extrait du plan cadastral de 1982, section A5 687 et 688.

IVR22_2009600007NUCA

Auteur de l'illustration (reproduction) : Monnehay-Vulliet Marie-Laure

Auteur du document reproduit : Michel Hérold

Technique de relevé : reprise de fond ;

(c) Région Hauts-de-France - Inventaire général

reproduction soumise à autorisation du titulaire des droits d'exploitation



Façade occidentale.

IVR22_19846000961X

Auteur de l'illustration : Jean-Michel Perrin

(c) Région Hauts-de-France - Inventaire général

reproduction soumise à autorisation du titulaire des droits d'exploitation



Elévation sud.

IVR22_19846001293V

Auteur de l'illustration : Jean-Michel Perrin

(c) Région Hauts-de-France - Inventaire général

reproduction soumise à autorisation du titulaire des droits d'exploitation



Elévation nord.

IVR22_19846001292V

Auteur de l'illustration : Jean-Michel Perrin

(c) Région Hauts-de-France - Inventaire général

reproduction soumise à autorisation du titulaire des droits d'exploitation



Chevet.

IVR22_19846001294V

Auteur de l'illustration : Jean-Michel Perrin

(c) Région Hauts-de-France - Inventaire général

reproduction soumise à autorisation du titulaire des droits d'exploitation



Vue intérieure vers le choeur.

IVR22_19846001262X

Auteur de l'illustration : Jean-Michel Perrin

(c) Région Hauts-de-France - Inventaire général

reproduction soumise à autorisation du titulaire des droits d'exploitation



Vue intérieure vers l'entrée.

IVR22_19846001263X

Auteur de l'illustration : Jean-Michel Perrin

(c) Région Hauts-de-France - Inventaire général

reproduction soumise à autorisation du titulaire des droits d'exploitation