

Hauts-de-France, Somme
Flixecourt
ancienne place, dite Place publique

Ancienne école communale de Flixecourt (détruite)

Références du dossier

Numéro de dossier : IA80009739
Date de l'enquête initiale : 2013
Date(s) de rédaction : 2013
Cadre de l'étude : inventaire topographique Val-de-Nièvre
Degré d'étude : étudié

Désignation

Dénomination : école primaire

Compléments de localisation

Milieu d'implantation : en ville
Références cadastrales : 1834, A2, 623

Historique

En 1826, la municipalité de Flixecourt projette la construction d'une nouvelle école qui doit remplacer celle qui se trouve à l'extrémité du cimetière. Le bâtiment vétuste, couvert en chaume, tombe en ruine et n'est plus en état d'être réparé. Il est décidé de reconstruire l'école aux mêmes dimensions en reculant le bâtiment au sud jusqu'à la ruelle, de manière à placer au nord une petite cour, des latrines et un bûcher, et à ménager une cave sous la cuisine et deux chambres dans le comble pour loger un ou deux instituteurs. L'architecte Marest en dresse les plans et devis.

Les dimensions du bâtiment projeté, comprenant un rez-de-chaussée et un étage de comble, étaient de 13,6m de long sur 5,20m de large hors-oeuvre.

Le bâtiment, ouvrant sur le cimetière qui en constituait le seul accès, devait abriter deux petites classes mal éclairées et un petit logement composé d'une cuisine et d'une chambre sous le comble. Les travaux sont adjugés à l'entrepreneur Pierre Legrand, en septembre 1826. La réception des travaux a lieu le 7 décembre 1828.

En 1847, la municipalité vote les crédits nécessaires à la construction d'une nouvelle école de garçons. Le projet est dessiné par M. Pierrut, architecte à Fontaine-sur-Somme. En 1851, le projet d'acquisition de la propriété Bailleul, où devait être construite la nouvelle école, est abandonné. En 1852, la commune se voit accorder un secours de 1000 f par la préfecture, pour la construction de l'école.

En 1873, l'école accueille 145 élèves dans deux classes.

En 1847, une donation est faite à la commune sous condition qu'elle soit placée sous la direction des frères de l'Ecole chrétienne. Ceux-ci s'opposent au projet de surélévation du bâtiment pour installer une troisième classe à l'étage, au motif que toutes les classes doivent être en communication les unes avec les autres, et menacent de se retirer. En mars 1874, ils adressent un courrier au préfet de la Somme pour expliquer leur départ. En juillet 1874, un arrêté préfectoral ferme l'école, déclarée insalubre.

Une propriété sera acquise l'année suivante, place du Plachot, pour y installer une **nouvelle école**.

Période(s) principale(s) : 2e quart 19e siècle

Dates : 1826 (daté par source)

Auteur(s) de l'oeuvre : Jean-Baptiste Charles Joseph Gabriel Marest (architecte, attribution par source),
Pierre Legrand (entrepreneur, attribution par source)

Description

Éléments descriptifs

Typologies et état de conservation

État de conservation : détruit

Références documentaires

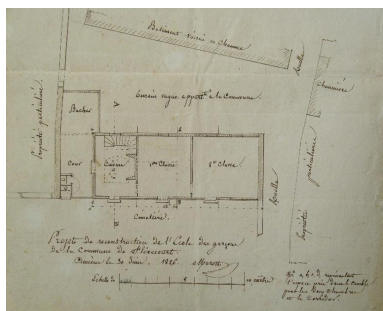
Documents d'archive

- AD Somme. Série O ; 99 O 1703. **Flixecourt, administration communale (An IX- 1834).**

Documents figurés

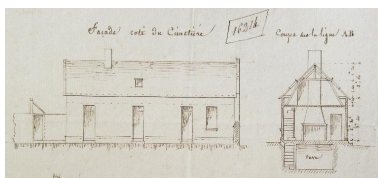
- Projet de reconstruction de l'école de garçons. Plan**, coupe transversale et élévation, par Marest, architecte, 1826 (AD Somme ; 99O 1703).
- Flixecourt. Plan cadastral : section A2**, dessin à l'encre, à l'aquarelle et au lavis sur papier, Fauvel et Mercher géomètres, 1834 (AD Somme ; 3 P 1619/3).

Illustrations



Projet de reconstruction de l'école de garçons, plan au sol, par Marest, architecte, 1826 (AD Somme ; 99O 1703).

Phot. Fournier
Bertrand (reproduction)
IVR22_20138016195NUC2A



Projet de reconstruction de l'école de garçons, élévation et coupe transversale, par Marest, architecte, 1826 (AD Somme ; 99O 1703).

Phot. Fournier
Bertrand (reproduction)
IVR22_20138016196NUC2A



Extrait du cadastre napoléonien de 1834 (AD Somme ; 3P 1619/3).

Phot. Isabelle Barbedor
IVR22_20138016166NUC2A

Dossiers liés

Dossiers de synthèse :

L'architecture publique du Val de Nièvre (IA80009793)

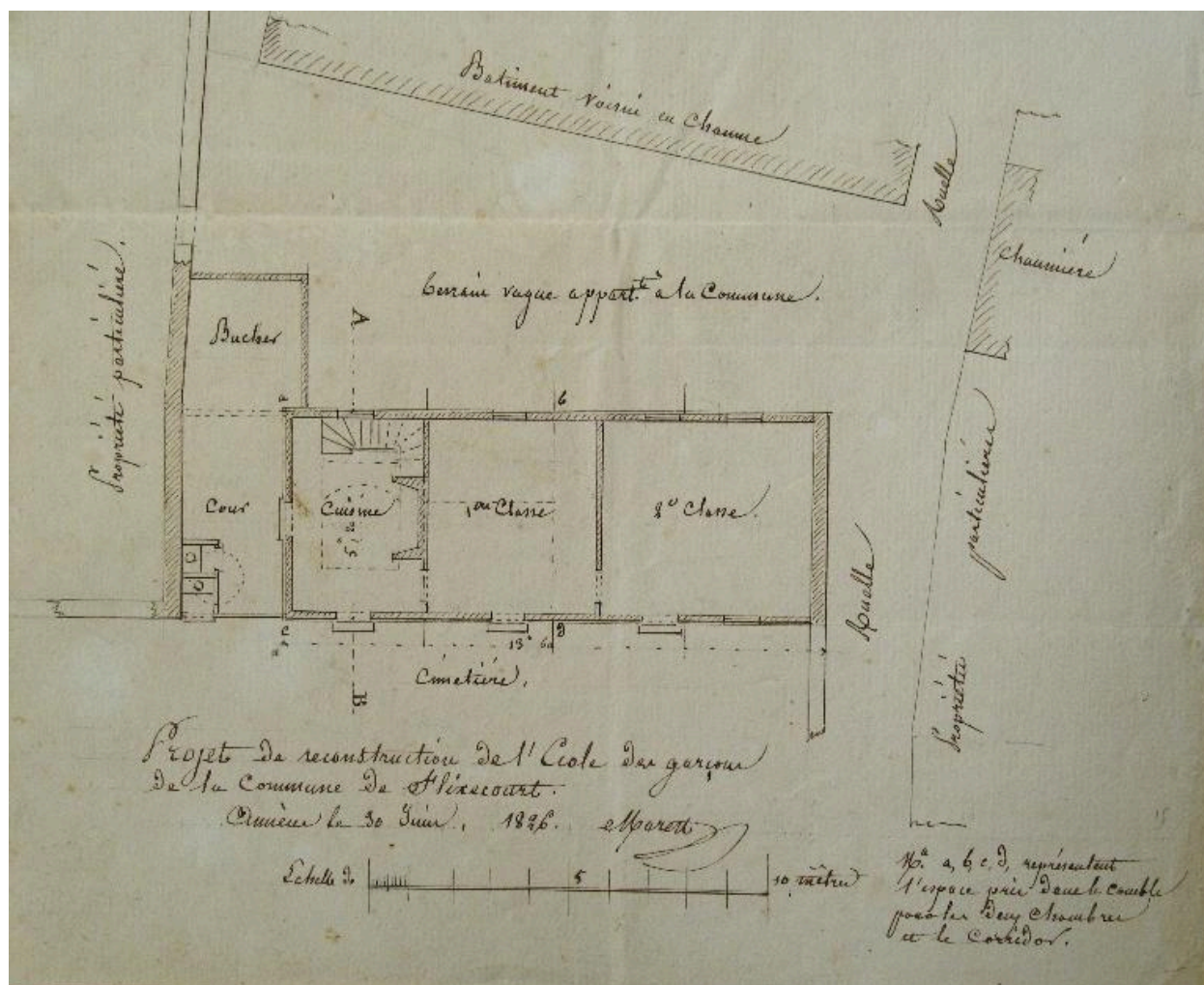
Oeuvre(s) contenue(s) :

Oeuvre(s) en rapport :

La ville de Flixecourt (IA80009606) Picardie, Somme, Flixecourt

Auteur(s) du dossier : Isabelle Barbedor

Copyright(s) : (c) Région Hauts-de-France - Inventaire général

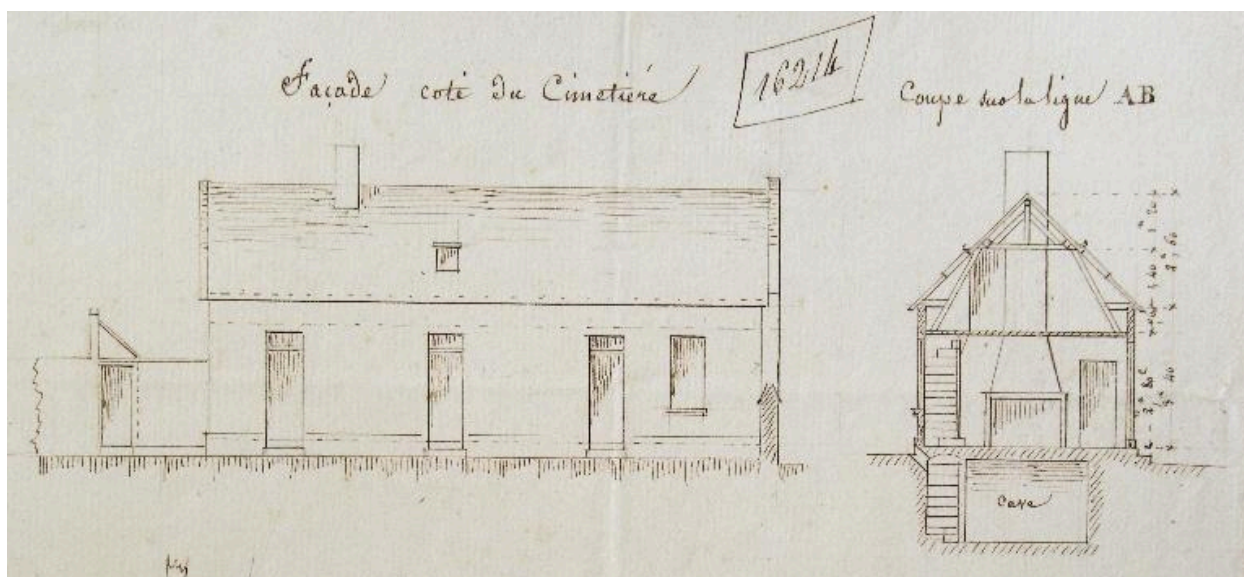


Projet de reconstruction de l'école de garçons, plan au sol, par Marest, architecte, 1826 (AD Somme ; 99O 1703).

IVR22_20138016195NUC2A

Auteur de l'illustration : Fournier Bertrand (reproduction)

(c) Région Hauts-de-France - Inventaire général ; (c) Département de la Somme
reproduction soumise à autorisation du titulaire des droits d'exploitation



Projet de reconstruction de l'école de garçons, élévation et coupe transversale, par Marest, architecte, 1826 (AD Somme ; 99O 1703).

IVR22_20138016196NUC2A

Auteur de l'illustration : Fournier Bertrand (reproduction)

(c) Région Hauts-de-France - Inventaire général ; (c) Département de la Somme
reproduction soumise à autorisation du titulaire des droits d'exploitation



Extrait du cadastre napoléonien de 1834 (AD Somme ; 3P 1619/3).

IVR22_20138016166NUC2A

Auteur de l'illustration : Isabelle Barbedor

(c) Région Hauts-de-France - Inventaire général ; (c) Département de la Somme
reproduction soumise à autorisation du titulaire des droits d'exploitation