

Hauts-de-France, Nord
Douai
133 rue Saint-Vaast, rue Saint-Benoît

Ancien collège Saint-Vaast, puis collège Saint-Edmund, puis collège de jeunes filles, actuellement lycée Jean-Baptiste Corot

Références du dossier

Numéro de dossier : IA59005558
Date de l'enquête initiale : 2022
Date(s) de rédaction : 2022
Cadre de l'étude : opération ponctuelle Lycées de la région Hauts-de-France
Degré d'étude : étudié

Désignation

Dénomination : collège, lycée
Appellation : Saint-Grégoire, Saint-Edmund, lycée de jeunes filles, Jean-Baptiste Corot

Compléments de localisation

Milieu d'implantation : en ville
Références cadastrales : 1829, C, 186. cadastre napoléonien ; 2022, CR1, 501

Historique

Le lycée Corot : l'héritier du collège des bénédictins anglais

Le collège des origines (1593-1770)

Les premiers Bénédictins anglais s'établissent à Douai en 1593 grâce à l'appui de Dom Philippe de Caverel, abbé du monastère Saint-Vaast d'Arras. Ils logent d'abord dans le collège des Jésuites (collège d'Anchin). Les Bénédictins possédant à Douai une annexe du monastère arrageois, appelée collège Saint-Vaast, Dom Caverel leur donne, en 1603, une petite maison et un terrain contigus au terrain occupé par le collège. Cette maison apparaît sur le plan dressé en 1649 par Joan Blaeuw et colorisé en 1657 par Johannes Janssonius : couverte par une toiture de tuile rouge, elle prolonge une aile du collège Saint-Vaast qui est, lui, couvert en ardoises. Un grand jardin occupe le reste de la parcelle, totalement enclose par un mur et par des habitations. C'est à partir de ce noyau que se développent la communauté puis le collège des Bénédictins anglais.

L'installation des Bénédictins anglais est l'occasion d'édifier une chapelle commune au collège Saint-Vaast et à la communauté. Dédiée à Saint-Grégoire, elle s'élève le long de l'actuelle rue Saint-Benoit et est consacrée le 15 octobre 1611.

Aucun nouveau bâtiment correspondant à ce changement de statut n'est visible sur le plan de Douai établi en 1648 par Joan de Blaeuw. En revanche, le plan-relief établi entre 1690 et 1710 (<https://fr.calameo.com/read/0032328926d8d7bae1b57>, p. 27) montre, dans une parcelle enclose de murs et de maisons, un bâtiment rectangulaire qui s'appuie sur le collège Saint-Vaast et se développe jusqu'à la rue Saint-Albin. Une extension, perpendiculaire au corps principal, donne à l'arrière du bâtiment sur un jardin. Aucun document ne permet à ce jour de préciser davantage les limites chronologiques encadrant la construction de ce bâtiment.

Le XVIII^e siècle et la période révolutionnaire (1710-1816)

Au cours du XVIII^e siècle, l'établissement compte de plus en plus d'élèves. C'est pourquoi, en 1770, grâce au soutien financier des familles anglaises, la communauté bénédictine fait construire un grand bâtiment perpendiculaire à la rue Saint-Albin (AD Nord, 23D1). Ce bâtiment de style classique, appelé "aile de l'Horloge", reprend l'emplacement de celui

édifié à la fin du XVII^e siècle. Il est complété dix ans plus tard par un préau avec colonnade le long de la rue Saint-Albin, perpendiculaire à l'aile de l'Horloge (AD Nord, 23D1).

Jusqu'en 1793, la communauté est épargnée par la tourmente révolutionnaire mais le soutien que l'Angleterre apporte aux nations coalisées contre la République entraîne son expulsion.

Entre 1798 et 1816 les bâtiments du collège accueillent successivement une filature, un dépôt de cloches et la fonderie destinée à les transformer en munitions, une fabrique de sucre de betterave et des logements. Seule la chapelle est, depuis 1811 et en dépit des protestations de l'ordre des Bénédictins, devenue propriété de la commune qui envisage d'en faire l'église de la paroisse Saint-Jacques (décret impérial du 22 juillet 1811, AD Nord, 2O176/255).

La renaissance du collège des Bénédictins anglais (1816-1904)

Bien qu'en mauvais état, ce sont donc des bâtiments identiques à ceux qu'elle a laissés en 1794 dont la communauté bénédictine recouvre la propriété en 1816.

L'ancienne communauté douaisienne désormais bien implantée à Downside, où elle a fait rebâtir une abbaye et un collège, ne souhaite pas revenir à Douai. En 1816, elle transfère donc la propriété de ses biens douaisiens à la communauté bénédictine parisienne Saint-Edmund, dont le collège prend aussitôt le nom.

Si les bâtiments du collège des Bénédictins n'ont pas subi de grands dommages, il n'en va pas de même pour le reste de l'ensemble monastique : le collège Saint-Vaast a été détruit et remplacé en 1796 par une caserne de gendarmerie (AD Nord, 66J1016) dont les écuries jouxtent le flanc est de la chapelle, et son jardin est désormais occupé par la maison de sûreté construite en 1817. Ces deux bâtiments figurent sur le plan cadastral de 1850 (AC Douai, 4A2222) et sur un dessin de Robaut (BM Douai, album Robaut, boîte 18, pièce 310).

Enfin la chapelle, qui n'a pas été entretenue, est en très mauvais état. Dès 1811, des discussions s'engagent donc entre la ville, le conseil de paroisse et l'évêché d'Arras pour décider de sa restauration ou de sa destruction. En 1831, le conseil municipal vote la destruction.

La communauté de Saint-Edmund décide alors de faire édifier une nouvelle chapelle dans le prolongement de l'aile de l'Horloge. En 1840, elle confie le projet à l'architecte anglais Augustus Pugin, qui achève les travaux en 1843. La communauté engage également d'autres travaux : entre 1832 et 1844 une aile supplémentaire est construite le long de la rue Saint-Albin, perpendiculairement à l'aile de l'Horloge.

En 1853, un étage est construit au-dessus de la colonnade afin d'accueillir les élèves toujours plus nombreux.

En 1896, un cloître fermé vient doubler l'aile de l'Horloge côté jardin. Enfin, peu après l'achèvement du cloître et avant 1903, date du départ des Bénédictins, une nouvelle aile, appelée "quartier des hôtes", est bâtie en retour d'équerre à l'extrémité est de l'aile de l'Horloge et l'aile de l'internat est prolongée jusqu'à la rue Saint-Vaast pour accueillir l'infirmerie.

En 1901, la loi sur les associations prive les Bénédictins anglais de leur autorisation d'enseigner. En juillet 1903, ils rentrent donc en Angleterre où ils créent, dans la ville de Woolhampton, un monastère et un collège respectivement appelés Douai-Abbey et Douai-School.

Le collège de jeunes filles (1903-1947)

En octobre 1903, la Ville de Douai rachète l'établissement pour la somme de 280 000 francs afin d'y établir un collège de jeunes filles. L'intérieur, les toitures et les façades sont rénovés. Le fronton de la partie centrale de l'aile est décoré de motifs républicains (couronnes et branches de chêne). Quelques espaces changent de fonction, en particulier le cloître qui sert désormais de hall d'honneur, mais sans que cela ait de conséquences sur l'architecture de l'aile de l'horloge. La première rentrée a lieu le 17 octobre 1904.

Entre 1906 et 1908, le collège est agrandi : le préau couvert le long de la rue Saint Albin est remplacé par un internat qui reprend les élévations identiques à celles de l'aile de l'Horloge. L'extension est due à l'architecte de la ville Henri Sirot.

Le cadastre de 1907 montre également que, entre le départ des Bénédictins et l'établissement du cadastre, l'aile du quartier des hôtes a été poursuivie vers la rue Saint-Vaast.

Les deux guerres mondiales épargnent les bâtiments.

Dernières transformations du lycée (1958-1967)

Dès 1947, afin de faire face à l'augmentation constante du nombre d'élèves, le conseil municipal décide d'agrandir le lycée. Le programme pédagogique et le projet architectural sont établis en 1958. Les bâtiments dessinés par l'architecte Maurice Coasnes sont construits entre 1962 et 1967 le long de l'actuelle rue Fortier. Ils sont complétés en 1965 par la modification de l'extrémité du quartier des hôtes et en 1967 par un nouveau réfectoire. Bâti en rez-de-chaussée, de forme trapézoïdale, il double la façade est du quartier des hôtes.

Depuis cette date, aucune modification architecturale n'a été apportée au lycée, qui prend le nom du peintre Corot, natif de Douai, en février 1974.

En 1975, la chapelle est inscrite au titre des Monuments historiques.

Période(s) principale(s) : 1er quart 17e siècle (, détruit), 3e quart 18e siècle (), 2e quart 19e siècle (), 1er quart 20e siècle (), 3e quart 20e siècle ()

Dates : 1611 (daté par source), 1770 (daté par source), 1840 (daté par source), 1908 (porte la date), 1964 (daté par source), 1967 (daté par source)

Auteur(s) de l'oeuvre : Augustus Pugin (architecte, attribution par travaux historiques), Maurice-Henri Coasnes (architecte, attribution par source), Henri, Fernand Sirot (architecte, signature)

Description

Le lycée est construit à proximité du centre-ville de Douai. Il est situé dans l'ancien quartier Saint-Jacques, établi à l'intérieur des anciennes fortifications. Il occupe la totalité d'un espace rectangulaire de 2,5 hectares, délimité par les rues Saint-Benoît, Saint-Albin, Saint-Vaast et l'avenue des Potiers, rue non bâtie qui longe la rivière Scarpe. Le quartier, auparavant occupé par des établissements religieux (églises, couvents, écoles), est aujourd'hui essentiellement composé de maisons individuelles jointives.

Le lycée est organisé autour de plusieurs cours et composé de plusieurs bâtiments répartis en deux ensembles : l'aile de l'Horloge et ses extensions qui occupent la partie nord-ouest du site et l'extension contemporaine, située au sud-est.

Les deux cours les plus importantes sont déterminées par le bâtiment du XVIII^e siècle (aile de l'Horloge) et ses extensions. La première, côté rue Saint-Benoît, est depuis l'origine destinée à la récréation des élèves. Bordée par l'aile de l'Horloge et le bâtiment à destination d'internat rehaussé en 1908, c'est un vaste espace minéral seulement ponctué de quelques plates-bandes. La seconde, côté rue Saint-Vaast, était la cour d'honneur par laquelle les visiteurs accédaient à l'aile de l'Horloge. C'est un espace paysager avec des arbres de haute-tige, encadré par des bâtiments sur trois côtés mais par un mur bahut surmonté d'une grille côté rue Saint-Vaast. Une dernière cour est délimitée par le quartier des hôtes et l'extension des années 1960. Elle associe espaces verts et parking et permet un accès direct aux cuisines du lycée, adossées, comme le réfectoire, au quartier des hôtes.

Le bâtiment des années 1960, de plan en L, occupe les côtés sud-est (externat) et sud-ouest (bâtiment des sciences) de la parcelle. L'externat longe la Scarpe.

La description architecturale des différents bâtiments fait l'objet de notices individuelles.

Éléments descriptifs

Matériau(x) du gros-oeuvre, mise en oeuvre et revêtement : brique, pierre avec brique en remplissage ; béton, béton armé ;

Matériau(x) de couverture : ardoise

Étage(s) ou vaisseau(x) : 4 étages carrés, 1 vaisseau

Couvrements :

Élévations extérieures : élévation ordonnancée

Statut, intérêt et protection

Le service de l'Inventaire du patrimoine culturel de la Région Hauts-de-France a ouvert le dossier d'étude du lycée Corot de Douai, dans le cadre d'une mission ponctuelle, dite d'opportunité, liée au projet de classement de la chapelle, déjà inscrite Monument historique en 1975.

En effet la chapelle du lycée Corot est le seul édifice construit par Pugin en France. D'autre part, sa construction en style néo-gothique est antérieure d'une vingtaine d'années à l'appropriation de ce style par les architectes français.

Les missions ponctuelles ou d'opportunité consistent à intervenir dans le cadre d'une mission menée conjointement avec les services de l'Etat ou avec un EPCI. En raison des délais impartis, elles ne peuvent constituer une étude exhaustive sur le sujet mais fournissent les éléments historiques et descriptifs principaux de l'édifice étudié.

Intérêt de l'oeuvre : à signaler

Éléments remarquables : chapelle

Protections : inscrit MH partiellement, 1975/10/29

Inscription par arrêté du 29 octobre 1975 : chapelle des Bénédictins anglais (ancienne) ou chapelle du Lycée Corot, y compris le réfectoire sous la chapelle.

Statut de la propriété : propriété de la commune

Références documentaires

Documents d'archive

- [Exposition. Lycée Corot, Douai, 1965]. **Sous le signe de la COOP, les élèves du lycée de Jeunes Filles racontent l'histoire de leur maison.** Texte de l'exposition présentée au lycée en juin 1965. [Collectif]

- Archives départementales du Nord. Série J ; sous-série 66J : fonds de la direction régionale du génie de Lille ; 66J1015. **Collèges de Saint-Waast (collège neuf et vieux collège), an IV-1806.**
 - Mémoire sur le collège de Saint-Waast servant de magasin (An XI)
 - Remise du vieux collège par le département du Nord au département de la Guerre (An IV)
 - Procès-verbal relatif à l'impossibilité de rien distraire du bâtiment Saint-Waast à Douai et de ses dépendances (An IV)
 - Etat des réparations Indispensables aux bâtiments du vieux collège (An V)
 - Remise aux Domaines du Collège Neuf de Saint-Waast en vue d'y établir une filature de coton (An XII - An XIII)
 - Préentions de propriété formées par l'administration des collèges anglais, Irlandais et écossais réunis, sur les bâtiments du vieux collège de Saint-Waast ; remise conditionnelle de ces bâtiments aux Domaines (An XIII-An XIV)
 - Remise par le département de la Guerre au département du Nord d'une partie des bâtiments du vieux collège de Saint-Waast pour le casernement de la gendarmerie (1806).
- Archives départementales du Nord. Série O : Administration et comptabilité communales ; sous-série 2O : Dossiers d'administration communales ; 2O176 : Commune de Douai ; 2O176/83. **Biens - titres : acquisition de l'ancienne église Saint-Waast ou des bénédictins anglais pour servir à la paroisse Saint-Jacques, 1821-1824.**
- Archives départementales du Nord. Série O : Administration et comptabilité communales ; sous-série 2O : Dossiers d'administration communales ; 2O176 : Commune de Douai ; 2O176/255 : **Travaux sur l'église Saint-Jacques, 1811-1823.**
 - acquisition de l'église Saint-Waast ou des Bénédictins anglais par la paroisse Saint Jacques.
 - travaux de restauration.

Liste des documents figurés utilisés dans la notice *Chapelle Saint-Edmund* :

 - Département du Nord, arrondissement de Douai, ville de Douai. Bâtiments civils, église paroissiale. Plan, coupes et élévations de l'église des Bénédictins avec les changements projetés, daté et signé par l'architecte municipal (signature illisible) le 1^{er} février 1820.

Liste des documents figurés utilisés dans la notice *Ancien collège Saint-Grégoire, puis collège Saint-Edmund, puis collège de jeunes filles, puis lycée Jean-Baptiste Corot de Douai* :

 - Plan de masse de l'existant établi par l'architecte de la commune, sans date, signature illisible.

Relevé du plan de masse du collège ; plan, coupes et élévations de l'église des Bénédictins avec les changements projetés.
- Archives départementales du Nord. Série O : Administration et comptabilité communales ; sous-série 2O : Dossiers d'administration communales ; 2O176 : Commune de Douai ; 2O176/397 : **Travaux - Collège de filles : installation dans le collège des Bénédictins Anglais. 1904-1912.**

Liste des documents figurés utilisés dans la notice :

 - Ville de Douai : extrait du plan parcellaire, section G, établi le 30 mars 1904. Signé Charles Bertin, architecte de la ville.

Relevé du plan de masse du collège, avec la caserne de gendarmerie et la prison, 1904.

Documents figurés

- AC Douai. 4M461. **Lycée Corot, extension et aménagement, plans, programmes, subventions, correspondance, démolition de l'ancienne gendarmerie, de bâtiments rue des Wetz, plateau d'éducation physique rue des Wetz, remise de terrains à la Ville (ancienne gendarmerie) votée et non réalisée, 1958-1973.**

Documents figurés utilisés dans la notice :

 - Département du Nord, lycée de jeunes filles - Douai : avant-projet de construction d'un externat. Plans et élévations signés M. Coasnes, 4 octobre 1958.
 - Département du Nord, lycée de jeunes filles - Douai : plan de masse signé M. Coasnes, 4 octobre 1958. Plans, programmes, subventions relatifs à l'extension et à l'aménagement du lycée.

- **Lycée Corot, construction d'un réfectoire, aménagement de l'aile sur cour d'honneur, 3e tranche, devis, plans, adjudication, marché, devis, décompte définitif, avenant, réceptions. 1966-1971** (AC Douai, 4M465 : Edifices communaux - monuments et établissements publics - édifices à usage d'établissements d'enseignement, de sciences et d'art).
Documents figurés utilisés dans la notice :
 - Douai, Nord, lycée de jeunes filles : aménagement de l'internat et du terrain - rez-de-chaussée. Signé et daté M. Coasnes, janvier 1967.Plan de masse du lycée
- Archives départementales du Nord. Série D ; sous-série 23D : fonds de la direction régionale du génie de Lille ; 1 : **Couvent des Bénédictins anglais, an IV-1813 : Douai, collège des Bénédictins anglais : entretien de la sacristie, réparation de la brasserie, extension du collège, impôts et tailles, comptabilité, 1770-1787.**
Liste des documents figurés utilisés dans la notice :
 - Plan du collège non daté et non signé. Plan présentant l'agrandissement de l'aile de l'Horloge avec les légendes des différentes parties du collège.Plan présentant l'agrandissement de l'aile de l'Horloge avec les légendes des différentes parties du collège. Vers 1770.
- **Commune de Douai : aliénation de l'église des Bénédictins, 1825-1832** (Archives départementales du Nord. Série O - Administration et comptabilité communales ; sous-série 2O : Dossiers d'administration communales ; 2O176 - Commune de Douai ; 2O176/168 : Biens - aliénations).
Liste des documents figurés utilisés dans la notice :
 - Plan de l'église des Bénédictins à Douai, daté et signé par l'architecte communal (signature illisible), 8 octobre 1826.Plan de l'église des bénédictins à Douai, 1826.
- AP Lycée Jean-Baptiste Corot, Douai. **Saint-Edmund's College, Douay. Album photographique par Albert Baron, entre 1880 et 1903.** Les clichés ont été produits entre 1880 (date à laquelle Baron, photographe à Douai, commence son activité) et 1903 (car le titre des clichés est le nom du collège des Bénédictins anglais qui devient collège de jeunes filles en 1904).
La cour d'honneur (actuel jardin) vue depuis la rue Saint-Waast.
- AP Douay Abbey, Woolhampton (Royaume-Uni). **Saint-Edmund (album photographique).** Photographe inconnu. Album conservé à Douay Abbey à Woolhampton (Angleterre). Clichés non datés mais antérieurs à 1903, date à laquelle les Bénédictins anglais qui occupaient le collège sont repartis en Angleterre avec leurs archives.
Cour des élèves, aile de l'Horloge et colonade.
- AP Douay Abbey, Woolhampton (Royaume-Uni). **Saint-Edmund (album photographique).** Photographe inconnu. Album conservé à Douay Abbey à Woolhampton (Angleterre). Clichés non datés mais antérieurs à 1903, date à laquelle les Bénédictins anglais qui occupaient le collège sont repartis en Angleterre avec leurs archives.
Vue extérieure de la chapelle construite par Pugin depuis la cour des élèves
- **Fac-similés de plans anciens de la ville de Douai** (AC Douai, 4A2222).
Listes des documents figurés utilisés pour la notice "Ancien collège Saint-Grégoire, puis collège Saint-Edmund, puis collège de jeunes filles, puis lycée Jean-Baptiste Corot de Douai"
 - Plan de Douai établi en 1648 par Jan Blaew, intitulé "Duacum vulgo Douay".
 - Plan cadastral établi par l'éditeur Robaut vers 1850 et imprimé par Dutilleux.
- **Cadastre, 1829 : Douai, section C, dite de Saint-Jacques, première feuille** (AD Nord, P31/135).
Douai, section C, dite de Saint-Jacques, première feuille
- AD Nord, P31/429. **Cadastre de Douai, 1907 : section C8 dite de la ville en dix feuilles, huitième feuille.**

Cadastre, 1907 : section C8 dite de la ville en dix feuilles, 8ème feuille

Bibliographie

- CRÉPIN, Lucien. **Nouveau guide de l'étranger dans Douai, contenant la topographie et l'histoire de Douai, la description complète des monuments, suivi d'une revue des principales industries et du commerce de l'arrondissement, orné de vignettes et d'un plan de Douai.** Douai : L. Crépin éditeur, 1861. p. 115 - 121
- **Trois siècles de présence britannique à Douai.** Douai : éd. Les Amis de Douai, 2021. [Ouvrage collectif] p. 19 - 23
- BREUX-BELAU, Réjane. **Du cours secondaire au lycée : cent ans d'enseignement pour les filles à travers l'histoire du lycée J.B Corot à Douai, 1904 - 2004.** Douai : Association des ancien(nes) élèves du lycée de Jeunes Filles et du lycée Corot à Douai, 2004.

Illustrations



Plan de Douai établi en 1648 par Jan Blaeuw. Le collège des bénédictins occupe l'îlot numéro 7. (AC Douai, 4A2222)
Phot. Pierre Thibaut
IVR32_20225900415NUCA

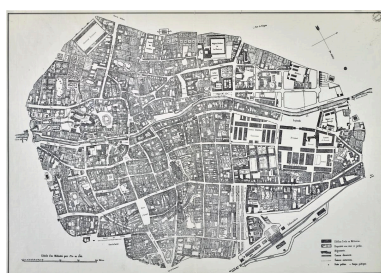


Plan cadastral, Douai, section C, dite de Saint-Jacques, première feuille, 1829. (AD Nord, P31/135)
Phot. Pierre Thibaut
IVR32_20225900454NUCA

Restitution des étapes chronologiques de construction du lycée (1770-1967).

Dess. Eddy Stein

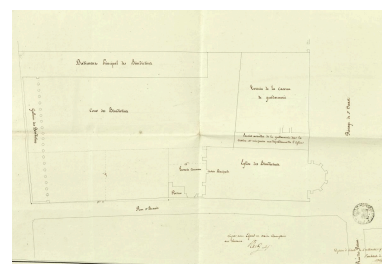
IVR32_20225901018NUD



Plan cadastral établi par l'éditeur Robaut vers 1850. Le lycée y figure sous le nom Collège des bénédictins anglais. (AC Douai, 4A2222)
Phot. Pierre Thibaut
IVR32_20225900414NUCA



Cadastre, section C8 dite de la ville en dix feuilles, huitième feuille, 1907. (AD Nord, P31/429)
Phot. Pierre Thibaut
IVR32_20225900458NUCA

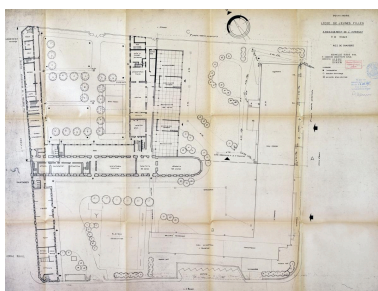


Plan de masse de l'existant établi par l'architecte de la commune de Douai. Signature illisible. Vers 1825. (AD Nord, 20176/255)
Phot. Pierre Thibaut
IVR32_20225900443NUCA



Relevé du plan de masse du collège, avec la caserne de gendarmerie et la prison, 1904. (ADN, 20176/397).

Phot. Pierre Thibaut
IVR32_20225900407NUCA



Douai, Nord, lycée de jeunes filles : aménagement de l'internat et du terrain - rez-de-chaussée. Signé et daté M. Coasnes, janvier 1967. (AC Douai, 4M465).

Phot. Pierre Thibaut
IVR32_20225900426NUCA



Vue du chevet de l'ancienne église des Bénédictins anglais - Dessin établi en 1850 d'après divers croquis faits sur les lieux. Signé et daté Félix Robaut, 1850. (BMC Douai, Albums Robaut, boîte 18, dessin n° 310). À droite de la chapelle, on voit la gendarmerie en retrait derrière un mur bahut, puis la maison d'arrêt, sur l'emplacement desquelles l'extension des années 60 sera bâtie.

Phot. Pierre Thibaut
IVR32_20225900182NUCA



Cour des élèves, aile de l'Horloge et colonnade, avant 1903.

Phot. Pierre Thibaut
IVR32_20225900192NUCAB



Vue cavalière de la cour d'honneur (actuel jardin) vue depuis la rue Saint-Waast, avant 1903.

Phot. Pierre Thibaut,
Phot. Albert Baron
IVR32_20225900170NUCAB



Vue extérieure de la chapelle construite par Pugin depuis la cour des élèves, avant 1903.

Phot. Pierre Thibaut
IVR32_20225900204NUCAB



Vue de face de l'aile de l'Horloge depuis la cour des élèves.

Phot. Pierre Thibaut
IVR32_20225900265NUCA




Vue de la chapelle, de l'aile de l'Horloge et de l'aile de la rue Saint-Albin depuis la cour des élèves.

Phot. Pierre Thibaut
IVR32_20225900262NUCA



Vue de la façade sur la cour des élèves de la partie de l'aile bordant la rue Saint-Albin.


Phot. Pierre Thibaut
IVR32_20225900267NUCA



Vue intérieure de la chapelle vers le chœur.
Phot. Pierre Thibaut
IVR32_20225900270NUCA



Vue générale de l'ancienne bibliothèque des moines vers la porte donnant sur le réfectoire des professeurs (actuel CDI du lycée).
Phot. Pierre Thibaut
IVR32_20225900278NUCA



Vue orientée ouest-est de l'ancien cloître (actuel CDI du lycée) avec vue sur le mur construit en 1770.
Phot. Pierre Thibaut
IVR32_20225900254NUCA



Vue de la façade contemporaine depuis l'avenue des Potiers.
Phot. Pierre Thibaut
IVR32_20225900453NUCA

Dossiers liés

Oeuvre(s) partie(s) constituante(s) étudiée(s) : Extensions des années 1960 du lycée Corot (IA59005566) Hauts-de-France, Nord, Douai, 133 rue Saint-Vaast, rue Saint-Benoît

Oeuvre(s) partie(s) constituante(s) étudiée(s) : Aile de l'Horloge du lycée et ses extensions. (IA59005569) Hauts-de-France, Nord, Douai, 133 rue Saint-Vaast, rue Saint-Benoît

Oeuvre(s) partie(s) constituante(s) étudiée(s) : Chapelle Saint-Edmund (IA59005564) Hauts-de-France, Nord, Douai, 133 rue Saint-Vaast, rue Saint-Benoît

Oeuvre(s) contenue(s) :

Oeuvre(s) en rapport :

Aile de l'Horloge du lycée et ses extensions. (IA59005569) Hauts-de-France, Nord, Douai, 133 rue Saint-Vaast, rue Saint-Benoît

Chapelle Saint-Edmund (IA59005564) Hauts-de-France, Nord, Douai, 133 rue Saint-Vaast, rue Saint-Benoît

Extensions des années 1960 du lycée Corot (IA59005566) Hauts-de-France, Nord, Douai, 133 rue Saint-Vaast, rue Saint-Benoît

Auteur(s) du dossier : Karine Girard

Copyright(s) : (c) Région Hauts-de-France - Inventaire général



Restitution des étapes chronologiques de construction du lycée (1770-1967).

IVR32_20225901018NUD

Auteur de l'illustration : Eddy Stein

(c) Région Hauts-de-France - Inventaire général

reproduction soumise à autorisation du titulaire des droits d'exploitation



4A2222

Plan de Douai établi en 1648 par Jan Blaew. Le collège des bénédictions occupe l'ilôt numéro 7. (AC Douai, 4A2222)

Référence du document reproduit :

- **Fac-similés de plans anciens de la ville de Douai** (AC Douai, 4A2222).
Listes des documents figurés utilisés pour la notice "Ancien collège Saint-Grégoire, puis collège Saint-Edmund, puis collège de jeunes filles, puis lycée Jean-Baptiste Corot de Douai"
- Plan de Douai établi en 1648 par Jan Blaew, intitulé "Duacum vulgo Douay".
- Plan cadastral établi par l'éditeur Robaut vers 1850 et imprimé par Dutilleux.

IVR32_20225900415NUCA

Auteur de l'illustration : Pierre Thibaut

Date de prise de vue : 2022

(c) Région Hauts-de-France - Inventaire général ; (c) Commune de Douai
reproduction soumise à autorisation du titulaire des droits d'exploitation



Plan cadastral, Douai, section C, dite de Saint-Jacques, première feuille, 1829. (AD Nord, P31/135)

Référence du document reproduit :

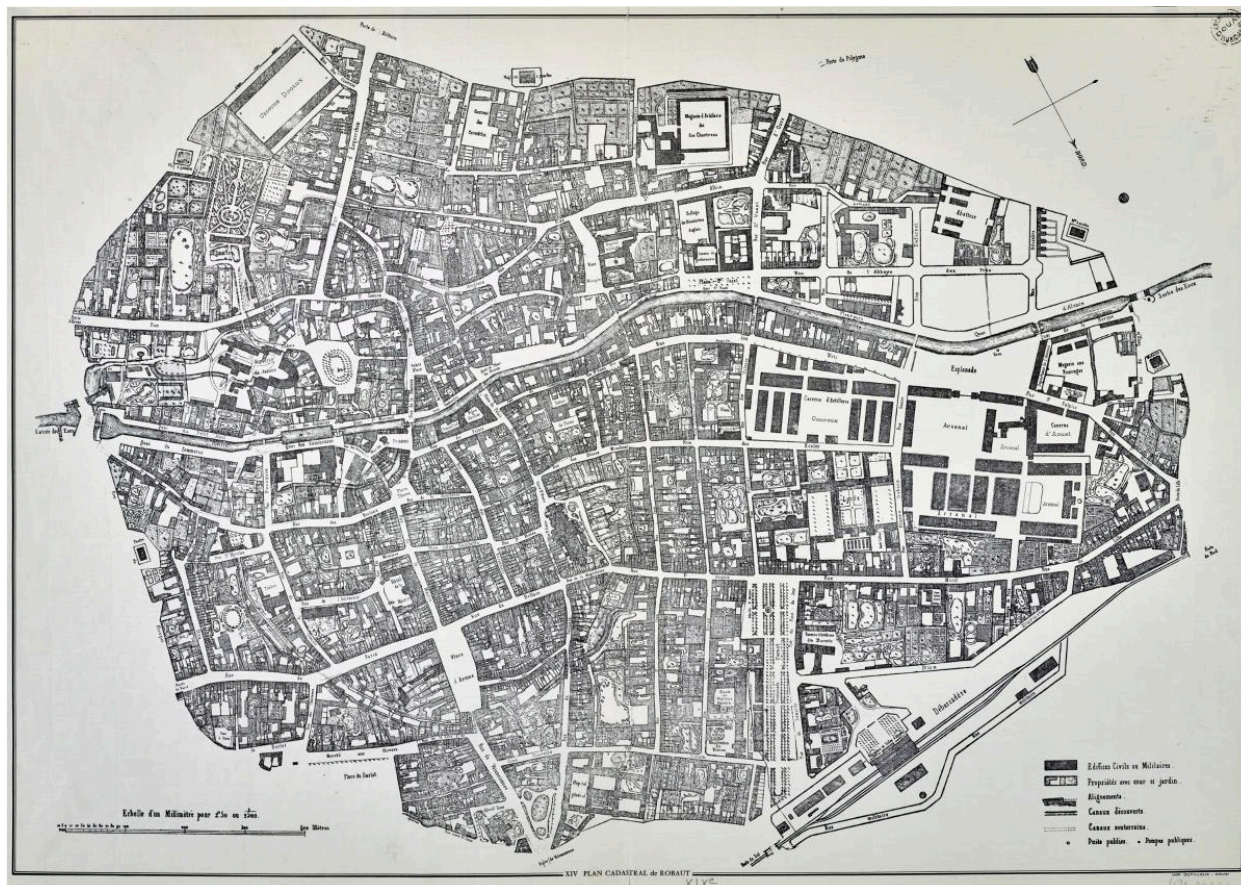
- **Cadastré, 1829 : Douai, section C, dite de Saint-Jacques, première feuille** (AD Nord, P31/135).

IVR32_20225900454NUCA

Auteur de l'illustration : Pierre Thibaut

Date de prise de vue : 2022

(c) Région Hauts-de-France - Inventaire général ; (c) Département du Nord - Archives départementales
reproduction soumise à autorisation du titulaire des droits d'exploitation



Plan cadastral établi par l'éditeur Robaut vers 1850. Le lycée y figure sous le nom Collège des bénédictins anglais. (AC Douai, 4A2222)

Référence du document reproduit :

- **Fac-similés de plans anciens de la ville de Douai** (AC Douai, 4A2222).
Listes des documents figurés utilisés pour la notice "Ancien collège Saint-Grégoire, puis collège Saint-Edmund, puis collège de jeunes filles, puis lycée Jean-Baptiste Corot de Douai"
- Plan de Douai établi en 1648 par Jan Blaew, intitulé "Duacum vulgo Douay".
- Plan cadastral établi par l'éditeur Robaut vers 1850 et imprimé par Dutilleux.

IVR32_20225900414NUCA

Auteur de l'illustration : Pierre Thibaut

Date de prise de vue : 2022

(c) Région Hauts-de-France - Inventaire général ; (c) Commune de Douai
reproduction soumise à autorisation du titulaire des droits d'exploitation



Cadastre, section C8 dite de la ville en dix feuilles, huitième feuille, 1907. (AD Nord, P31/429)

Référence du document reproduit :

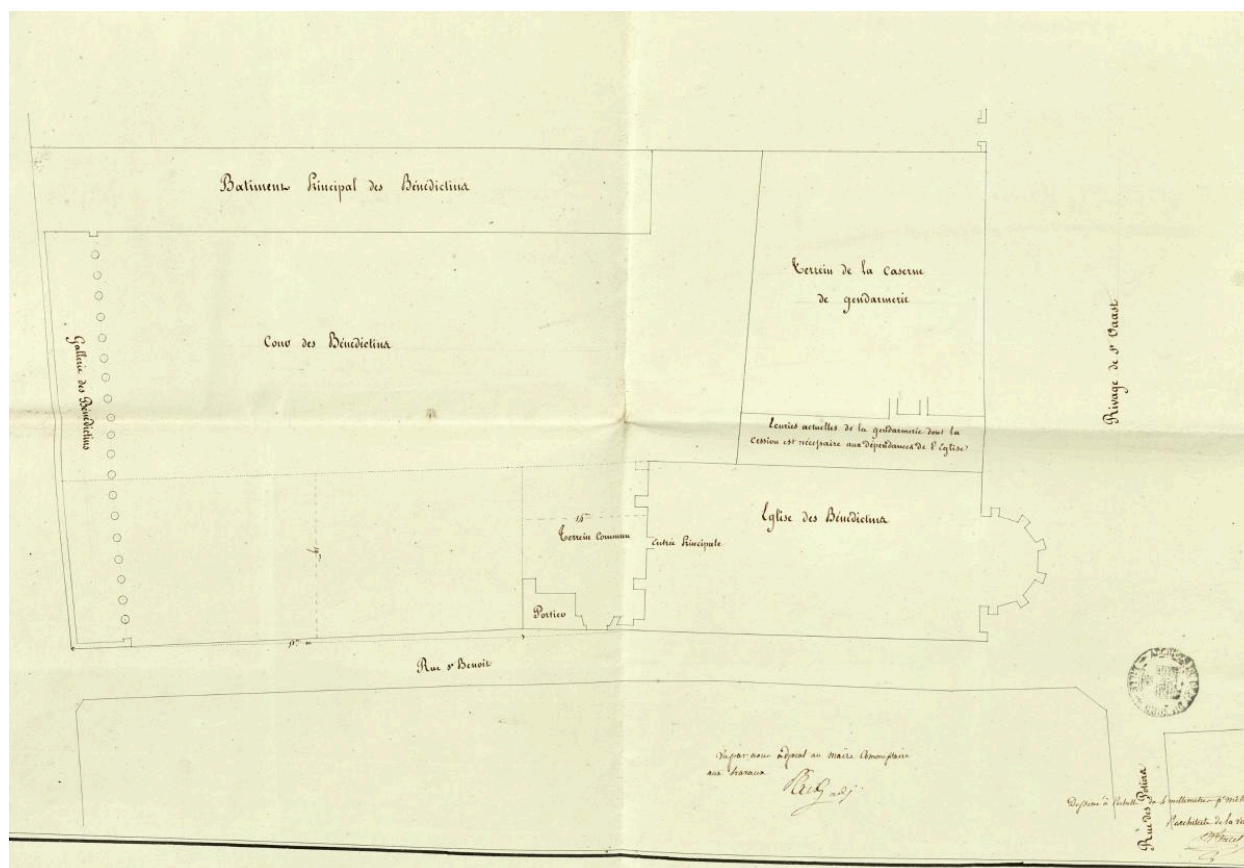
- AD Nord, P31/429. **Cadastre de Douai, 1907 : section C8 dite de la ville en dix feuilles, huitième feuille.**

IVR32_20225900458NUCA

Auteur de l'illustration : Pierre Thibaut

Date de prise de vue : 2022

(c) Région Hauts-de-France - Inventaire général ; (c) Département du Nord - Archives départementales
reproduction soumise à autorisation du titulaire des droits d'exploitation



Plan de masse de l'existant établi par l'architecte de la commune de Douai. Signature illisible. Vers 1825. (AD Nord, 2O176/255)

Référence du document reproduit :

- Archives départementales du Nord. Série O : Administration et comptabilité communales ; sous-série 2O : Dossiers d'administration communales ; 2O176 : Commune de Douai ; 2O176/255 : **Travaux sur l'église Saint-Jacques, 1811-1823.**

- acquisition de l'église Saint-Waast ou des Bénédictins anglais par la paroisse Saint Jacques.
- travaux de restauration.

Liste des documents figurés utilisés dans la notice *Chapelle Saint-Edmund* :

- Département du Nord, arrondissement de Douai, ville de Douai. Bâtiments civils, église paroissiale. Plan, coupes et élévations de l'église des Bénédictins avec les changements projetés, daté et signé par l'architecte municipal (signature illisible) le 1^{er} février 1820.

Liste des documents figurés utilisés dans la notice *Ancien collège Saint-Grégoire, puis collège Saint-Edmund, puis collège de jeunes filles, puis lycée Jean-Baptiste Corot de Douai* :

- Plan de masse de l'existant établi par l'architecte de la commune, sans date, signature illisible.

IVR32_20225900443NUCA

Auteur de l'illustration : Pierre Thibaut

Date de prise de vue : 2022

(c) Région Hauts-de-France - Inventaire général ; (c) Commune de Douai

reproduction soumise à autorisation du titulaire des droits d'exploitation



Relevé du plan de masse du collège, avec la caserne de gendarmerie et la prison, 1904. (ADN, 20176/397).

Référence du document reproduit :

- Archives départementales du Nord. Série O : Administration et comptabilité communales ; sous-série 2O : Dossiers d'administration communales ; 20176 : Commune de Douai ; 20176/397 : **Travaux - Collège de filles : installation dans le collège des Bénédictins Anglais. 1904-1912.**

Liste des documents figurés utilisés dans la notice :

- Ville de Douai : extrait du plan parcellaire, section G, établi le 30 mars 1904. Signé Charles Bertin, architecte de la ville.

IVR32_20225900407NUCA

Auteur de l'illustration : Pierre Thibaut

Date de prise de vue : 2022

(c) Région Hauts-de-France - Inventaire général ; (c) Département du Nord
reproduction soumise à autorisation du titulaire des droits d'exploitation



Vue du chevet de l'ancienne église des Bénédictins anglais - Dessin établi en 1850 d'après divers croquis faits sur les lieux. Signé et daté Félix Robaut, 1850. (BMC Douai, Albums Robaut, boîte 18, dessin n° 310). À droite de la chapelle, on voit la gendarmerie en retrait derrière un mur bahut, puis la maison d'arrêt, sur l'emplacement desquelles l'extension des années 60 sera bâtie.

Référence du document reproduit :

- **Albums Robaut**, dessins réalisés par des historiens et architectes locaux ainsi que par Félix Robaut, éditeur-lithographe, et réunis en album par ce dernier vers 1859. Bibliothèque Municipale Collections ; boîte 18.
 Liste des illustrations utilisées dans la notice *Chapelle Saint-Edmund* :
 - Dessin n° 308 : Église des Bénédictins anglais, esquisse faite en 18.. au moment de sa démolition. Signé F. Robaut.
 - Dessin n° 310 : Vue de l'ancienne église des Bénédictins anglais, dessin établi en 1850 d'après divers croquis faits sur les lieux, signé Félix Robaut, 1850.
 - Dessin n° 311 : Vue extérieure de l'église des Bénédictins anglais rue Saint-Benoit, croquis fait d'après nature en 1825 ou 1826 par F. Robaut. Ni signé ni daté.
 Liste des illustrations utilisées dans la notice *Aile de l'Horloge du lycée Corot de Douai et ses extensions* :
 - Dessin n° 317 : St Edmund's College Doway. Signé Félix Robaut, d'après nature, 1835.
 Albums Robaut. Boîte 18. Cotes 308, 310, 311, 313, 317.

IVR32_20225900182NUCA

Auteur de l'illustration : Pierre Thibaut

Date de prise de vue : 2022

(c) Région Hauts-de-France - Inventaire général ; (c) Commune de Douai
 reproduction soumise à autorisation du titulaire des droits d'exploitation



Cour des élèves, aile de l'Horloge et colonnade, avant 1903.

Référence du document reproduit :

- AP Douay Abbey, Woolhampton (Royaume-Uni). **Saint-Edmund (album photographique)**. Photographe inconnu. Album conservé à Douay Abbey à Woolhampton (Angleterre). Clichés non datés mais antérieurs à 1903, date à laquelle les Bénédictins anglais qui occupaient le collège sont repartis en Angleterre avec leurs archives.

IVR32_20225900192NUCAB

Auteur de l'illustration : Pierre Thibaut

Date de prise de vue : 2022

(c) Région Hauts-de-France - Inventaire général

reproduction soumise à autorisation du titulaire des droits d'exploitation



Vue cavalière de la cour d'honneur (actuel jardin) vue depuis la rue Saint-Waast, avant 1903.

Référence du document reproduit :

- AP Lycée Jean-Baptiste Corot, Douai. **Saint-Edmund's College, Douay. Album photographique par Albert Baron, entre 1880 et 1903.** Les clichés ont été produits entre 1880 (date à laquelle Baron, photographe à Douai, commence son activité) et 1903 (car le titre des clichés est le nom du collège des Bénédictins anglais qui devient collège de jeunes filles en 1904).

IVR32_20225900170NUCAB

Auteur de l'illustration : Pierre Thibaut, Auteur de l'illustration : Albert Baron

Date de prise de vue : 2022

(c) Région Hauts-de-France - Inventaire général

reproduction soumise à autorisation du titulaire des droits d'exploitation



Vue extérieure de la chapelle construite par Pugin depuis la cour des élèves, avant 1903.

Référence du document reproduit :

- AP Douay Abbey, Woolhampton (Royaume-Uni). **Saint-Edmund (album photographique)**. Photographe inconnu. Album conservé à Douay Abbey à Woolhampton (Angleterre). Clichés non datés mais antérieurs à 1903, date à laquelle les Bénédictins anglais qui occupaient le collège sont repartis en Angleterre avec leurs archives.

IVR32_20225900204NUCAB

Auteur de l'illustration : Pierre Thibaut

Date de prise de vue : 2022

(c) Région Hauts-de-France - Inventaire général

reproduction soumise à autorisation du titulaire des droits d'exploitation



Vue de face de l'aile de l'Horloge depuis la cour des élèves.

IVR32_20225900265NUCA

Auteur de l'illustration : Pierre Thibaut

Date de prise de vue : 2022

(c) Région Hauts-de-France - Inventaire général

reproduction soumise à autorisation du titulaire des droits d'exploitation



Vue de la chapelle, de l'aile de l'Horloge et de l'aile de la rue Saint-Albin depuis la cour des élèves.

IVR32_20225900262NUCA

Auteur de l'illustration : Pierre Thibaut

Date de prise de vue : 2022

(c) Région Hauts-de-France - Inventaire général

reproduction soumise à autorisation du titulaire des droits d'exploitation



Vue de la façade sur la cour des élèves de la partie de l'aile bordant la rue Saint-Albin.

IVR32_20225900267NUCA

Auteur de l'illustration : Pierre Thibaut

Date de prise de vue : 2022

(c) Région Hauts-de-France - Inventaire général

reproduction soumise à autorisation du titulaire des droits d'exploitation



Vue intérieure de la chapelle vers le chœur.

IVR32_20225900270NUCA

Auteur de l'illustration : Pierre Thibaut

Date de prise de vue : 2022

(c) Région Hauts-de-France - Inventaire général

reproduction soumise à autorisation du titulaire des droits d'exploitation



Vue générale de l'ancienne bibliothèque des moines vers la porte donnant sur le réfectoire des professeurs (actuel CDI du lycée).


IVR32_20225900278NUCA

Auteur de l'illustration : Pierre Thibaut

Date de prise de vue : 2022

(c) Région Hauts-de-France - Inventaire général

reproduction soumise à autorisation du titulaire des droits d'exploitation



Vue orientée ouest-est de l'ancien cloître (actuel CDI du lycée) avec vue sur le mur construit en 1770.

IVR32_20225900254NUCA

Auteur de l'illustration : Pierre Thibaut

Date de prise de vue : 2022

(c) Région Hauts-de-France - Inventaire général

reproduction soumise à autorisation du titulaire des droits d'exploitation



Vue de la façade contemporaine depuis l'avenue des Potiers.

IVR32_20225900453NUCA

Auteur de l'illustration : Pierre Thibaut

Date de prise de vue : 2022

(c) Région Hauts-de-France - Inventaire général

reproduction soumise à autorisation du titulaire des droits d'exploitation