

Hauts-de-France, Pas-de-Calais
Berck
Berck-Plage
rue du Docteur-Victor-Ménard, ancienne rue de l'Hôpital maritime

hôpital marin dit hôpital Napoléon, puis grand hôpital maritime

Références du dossier

Numéro de dossier : IA62001246

Date de l'enquête initiale : 2005

Date(s) de rédaction : 2006

Cadre de l'étude : enquête thématique régionale patrimoine hospitalier du Nord - Pas-de-Calais, patrimoine hospitalier

Degré d'étude : étudié

Désignation

Dénomination : hôpital marin

Appellation : hôpital Napoléon, grand hôpital maritime

Compléments de localisation

Milieu d'implantation : en écart

Références cadastrales : 1912, D6, 902 à 935 ; 1987, BO, 61

Historique

L'administration de l'Assistance publique de Paris avait expérimenté l'action thérapeutique du climat marin sur les enfants atteints de scrofule - forme ganglionnaire de la tuberculose - par l'ouverture, en juillet 1861, d'un établissement provisoire bâti tout en bois, ayant une capacité d'accueil limitée à 100 lits. Les résultats du traitement des enfants ayant été jugés concluants, et l'impératrice Eugénie ayant apporté son soutien à la poursuite de l'expérience, après avoir effectué une visite à Berck en 1864, le directeur de l'Assistance publique de Paris, Armand Husson, projeta la construction d'un hôpital en matériaux durables, immédiatement au sud de l'hôpital existant, et prévu pour abriter 500 lits. Le projet en fut confié à Émile Lavezzari, l'architecte qui avait déjà édifié l'hôpital provisoire, en collaboration avec l'ingénieur Louis Ser pour l'étude des installations techniques. Les travaux de construction furent exécutés entre janvier 1867 et juillet 1869. L'ouverture eut lieu le 18 juillet 1869 et l'établissement baptisé hôpital Napoléon en l'honneur de l'époux de l'impératrice Eugénie laquelle était venue en personne assister à son inauguration. Lors de son ouverture, l'établissement était en fait en mesure d'accueillir un effectif de près de 700 enfants. Après la chute de l'Empire en 1870, l'établissement fut rebaptisé grand hôpital maritime afin de le distinguer de l'hôpital provisoire appelé désormais petit hôpital maritime. Dans le cadre général de la laïcisation des hôpitaux dépendants de l'administration de l'Assistance publique de Paris, les religieuses Franciscaines qui desservaient le grand l'hôpital maritime furent expulsées en octobre 1892, ce qui permit de libérer les espaces qu'elles occupaient et d'étendre les locaux dévolus à l'hospitalisation. En raison de l'écllosion périodique d'épidémies de teigne, on décida en 1894 de construire, sur l'arrière du petit hôpital, une dépendance, constituée de deux baraquements en rez-de-chaussée pour la séparation des sexes, destinée à la mise en quarantaine des enfants nouveaux arrivants, désignée de ce fait sous le nom de lazaret ; la construction de cette dépendance, réalisée tout en bois, fut confiée à l'entrepreneur Albert Pombla. Compte tenu de l'extension des locaux d'hospitalisation aux dépens de la communauté religieuse et de l'adjonction du lazaret, la capacité d'accueil avait atteint 750 lits en 1900.

En raison de l'accroissement des besoins quantitatifs mais aussi qualitatifs en lits de malades, on décida de démolir le petit hôpital maritime en 1903 et d'élever sur son emplacement un bâtiment d'hospitalisation annexe de forme longitudinale, parallèle à la mer, élevé de deux étages, où seraient tout particulièrement accueillis les malades justiciables de la chirurgie. Ceux-ci seraient répartis en six dortoirs, à raison de deux au rez-de-chaussée et deux à chacun des étages. Afin d'offrir à ces malades chirurgicaux, atteints de formes de tuberculose ostéo-articulaire souvent invalidantes, des conditions d'hébergement adaptées à leur cas, ce nouveau bâtiment d'hospitalisation serait desservi par des ascenseurs et chaque étage doté d'une galerie de cure assez spacieuse pour y rouler les lits de malades et y installer ces malades durant la

journée. Par ailleurs un pavillon indépendant, renfermant plusieurs salles d'opération, serait placé à l'arrière du bâtiment d'hospitalisation annexe avec lequel il communiquerait cependant par une galerie couverte. Cet agrandissement, exécuté en 1905-1908 par l'architecte Gavet sur les plans de l'architecte Gaston Dezermeaux, permit d'augmenter la capacité d'accueil de plus de 300 lits supplémentaires, amenant l'effectif total à près de 1100 lits. En outre on établit, sur l'arrière de l'ensemble, un second service d'isolement formé de trois pavillons, achevé en octobre 1909, bâti cette fois en brique et non en bois comme précédemment. Enfin, en 1913, le corps de logis primitif sud fut pourvu d'une galerie de cure à deux niveaux sur une moitié de son élévation méridionale selon des plans dressés en 1912 par l'architecte Gobert avec l'assistance technique de la société de béton armé Hennebique.

Les opérations de bombardements visant les installations du littoral de la Manche effectuées à la fin de la Seconde Guerre mondiale en prévision du débarquement allié, affectèrent le front de mer de Berck-Plage ; la chapelle du grand hôpital maritime fut alors endommagée avec destruction de son chevet tandis que le gros pavillon situé en façade du côté droit, destiné à abriter la communauté religieuse, était presque entièrement anéanti. De surcroît, avant même ces destructions, l'armée d'occupation allemande n'avait pas hésité à prélever les matériaux dont elle avait besoin directement sur le second oeuvre et même sur le gros oeuvre de l'édifice : poutrelles métalliques supportant les planchers des étages, plaques de zinc des toitures, rampes des escaliers, huisseries des ouvertures, etc.

Au lendemain de la guerre, l'administration de l'Assistance publique entama la restauration des bâtiments endommagés en privilégiant la remise en état du bâtiment d'hospitalisation ouvert en 1908 qui avait moins pâti des déprédations de l'armée allemande que le reste de l'édifice ; ainsi ce bâtiment fut à nouveau en mesure de recevoir des malades à partir du 17 juillet 1946. Lors de la restauration générale exécutée à partir de 1948, on reconstruisit en béton armé les planchers dont les poutrelles métalliques avaient disparu, on restaura la chapelle et on refit l'ancien pavillon de la communauté religieuse, mais seulement en partie basse. On mit à profit cette importante campagne de travaux pour ajouter des galeries de cure en béton armé sur l'élévation méridionale du corps de logis primitif nord ainsi que sur la partie du corps de logis primitif sud qui n'avait pas été pourvue de telles galeries en 1913. Ces travaux furent exécutés sous la direction des architectes André Messenger, Mouton et Paul Théodon en coopération avec les ingénieurs Blin et Gaillet. On procéda à une nouvelle inauguration officielle de l'établissement le 24 octobre 1953 quoique les travaux de restauration n'eussent pas encore été complètement achevés.

En 1980, l'administration de l'Assistance publique concéda à l'hôpital civil de Berck l'usage du bâtiment en front de mer ouvert en 1908 qui fut l'objet d'importants travaux d'aménagements réalisés entre mars 1981 et juillet 1982, avec notamment fermeture des anciennes galeries de cure afin d'agrandir les espaces intérieurs dans le sens de la largeur. Depuis, l'hôpital civil de Berck a décidé, en janvier 1992, de fusionner avec le centre hospitalier du pays de Montreuil avec, en perspective, construction d'un hôpital devant desservir tout l'arrondissement de Montreuil sur un nouveau site à Rang-du-Fliers. Aussi lors de la mise en service, le 1er septembre 1995, du centre hospitalier de l'arrondissement de Montreuil (CHAM), abandonna-t-il le bâtiment qui lui avait été concédé en 1980 et transféra-t-il ses services dans le nouvel édifice. Le bâtiment de 1908 se trouve donc actuellement désaffecté et il devrait être vendu au privé. Seule la partie de l'édifice correspondant à l'établissement primitif du grand hôpital maritime conserve donc une fonction hospitalière tout en ayant perdu depuis longtemps sa spécificité d'accueil des enfants atteints de tuberculose ganglionnaire ou ostéo-articulaire : cette partie de l'hôpital abritait 400 lits en 1982.

Période(s) principale(s) : 3e quart 19e siècle, 1er quart 20e siècle

Dates : 1869 (daté par source), 1908 (daté par source)

Auteur(s) de l'oeuvre : Emile Lavezzari (architecte, attribution par source), Albert Pombla (entrepreneur, attribution par source), Gaston Dezermeaux (architecte, attribution par source), A. Gavet (architecte, attribution par source), Gobert, Louis Ser (ingénieur civil, attribution par source)

Description

Édifice constitué principalement de deux grands corps de logis dédiés à l'hospitalisation, l'un au nord, l'autre au sud avec, dans leur prolongement, deux gros pavillons situés en façade abritant respectivement le personnel administratif au nord et la communauté des religieuses au sud. Les deux grands corps de logis sont élevés de deux étages tandis que les deux gros pavillons situés en façade comportent un troisième étage attique. Les bâtiments d'hospitalisation renferment au rez-de-chaussée les réfectoires, ouvriers et salles de classes, aux étages les dortoirs au nombre de quatorze en tout, et les infirmeries au nombre de cinq. Les deux groupes de bâtiments nord et sud sont reliés entre eux, sur l'avant, par une galerie de service couverte en simple rez-de-chaussée, sur l'arrière par une aile élevée de deux étages hormis en sa partie centrale qui est en rez-de-chaussée, et ce de manière à ce que la cour intérieure ne soit complètement close ni sur l'avant, ni sur l'arrière, laissant ainsi les vents s'engouffrer aisément à l'intérieur. Sur la galerie de service située du côté de la mer se greffe une chapelle et, sur l'aile du côté opposé, la cuisine et une piscine couverte remplie d'eau de mer. Des galeries, toutes en rez-de-chaussée, règnent sur la face interne des deux grands corps de logis. Ces galeries sont couvertes en zinc alors que les bâtiments principaux ont des toitures d'ardoises. Les galeries de cure ajoutées en 1913 s'élèvent sur deux niveaux et sont construites en béton armé comme celles qui furent ajoutées, suivant un modèle similaire, dans les années 1950. Les toitures sont toutes à longs pans et à croupe. La toiture de la chapelle se termine par une croupe polygonale.

Eléments descriptifs

Matériau(x) du gros-oeuvre, mise en oeuvre et revêtement : brique ; béton, béton armé

Matériau(x) de couverture : ardoise, zinc en couverture

Plan : plan symétrique

Étage(s) ou vaisseau(x) : 3 étages carrés

Élévations extérieures : élévation ordonnancée

Type(s) de couverture : toit à longs pans, croupe ; croupe polygonale

Escaliers : escalier dans-oeuvre : escalier tournant à retours avec jour

Autres organes de circulations : ascenseur

Typologies et état de conservation

État de conservation : remanié

Statut, intérêt et protection

Intérêt de l'oeuvre : à signaler

Statut de la propriété : propriété d'un établissement public (Le grand hôpital maritime dépend depuis son origine de l'administration de l'assistance publique de Paris.)

Références documentaires

Documents d'archive

- BERGERON, Jules. **Du traitement et de la prophylaxie de la scrofule par les bains de mer.** *Annales d'hygiène publique et de médecine légale*, 2e série, tome XXIX (1868, 1er semestre).
- **Notice sur l'hôpital Napoléon édifié à Berck-sur-Mer (Pas-de-Calais).** Paris : imprimerie de Paul Dupont, [1869].
- BOUCHUT. **Inauguration de l'hôpital Napoléon à Berck-sur-Mer, dans le département du Pas-de-Calais, par S.M. l'impératrice et par le prince impérial.** *Journal officiel*, 1ère année (1869), N°198 (20 septembre). p. 996.
- LAVEZZARI, Emile. **Hôpital Napoléon à Berck-sur-Mer (Pas-de-Calais).** *Revue générale de l'architecture et des travaux publics*, tome XXVIII (1870-1871). col. 71-81 et pl. 20-27.
- BADER, BOISSAY, Charles. **Les établissements hospitaliers parisiens. Berck-sur-Mer (Pas-de-Calais).** *La Nature. Revue des sciences et de leurs applications aux arts et à l'industrie*, 5e année, N°194 (1877, 17 février). p. 177-180.
- DU CLAUX, V. **Berck et les hôpitaux maritimes.** *Annales d'hygiène publique et de médecine légale*, 3e série, tome X (1883, 2e semestre). p. 209-225.
- CAZIN, Henry. **Les établissements hospitaliers à Berck-sur-Mer.** Paris : Asselin et Houzeau, 1885.
- DANVIN, Aristide. **Berck-Guide. Vade-mecum du baigneur à la plage de Berck (Pas-de-Calais), avec vue, plan de la plage et carte des excursions.** Berck : Macquet, 1885.
- CAZIN, Henry. **De l'influence des bains de mer sur la scrofule des enfants.** Paris : Asselin et Houzeau, 1885.

- PÉRIER, Élie. **Des stations médicales dans les maladies des enfants : climatothérapie – hydrothérapie – eaux minérales – bains de mer.** Paris : Rueff et Cie, 1896.
Hôpital maritime, p. 148-152.
- ADMINISTRATION GÉNÉRALE DE L'ASSISTANCE PUBLIQUE À PARIS. **L'Assistance publique en 1900.** Montévrain : imprimerie de l'école d'Alembert, 1900.
- GAUSSERON, Bernard-Henri. **La santé par la mer. Berck-Plage.** Paris : imprimerie Larousse, 1902.
L'hôpital maritime, p. 9-13.
- MÉRIAT Philippe. **Le Tout-Berck. Guide général de la plage de Berck-s-Mer (Pas-de-Calais), contenant tous les renseignements utiles aux baigneurs, touristes, propriétaires et commerçants.** Berck-sur-Mer : imprimerie du Journal de Berck, 1904-1905.
- MESUREUR, André. **Les nouveaux pavillons de l'hôpital de l'Assistance publique à Berck-sur-Mer.** *La Presse médicale*, 16e année (1908), N°73 (9 septembre), volume 2, supplément.
p. 617-622.
- ADMINISTRATION GÉNÉRALE DE L'ASSISTANCE PUBLIQUE A PARIS. **L'hôpital maritime de Berck (Pas-de-Calais).** Paris : imprimerie Bobigny, 1953.

Documents figurés

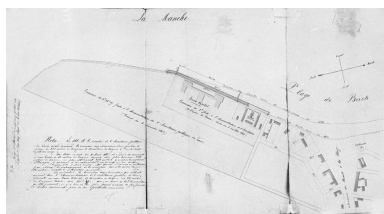
- **Projet de construction d'un nouveau bâtiment d'hospitalisation au nord du grand hôpital maritime** (IFA ; Fonds Hennebique, 076 Ifa 1111/9).
- **Ajout de galeries de cure sur la façade sud du corps de logis méridional du grand hôpital maritime** (IFA. Fonds Hennebique, 076 Ifa 1541/9).
- **Concession d'un terrain à l'Assistance publique de Paris pour construire le grand hôpital maritime dont le plan est esquissé à côté de celui de petit hôpital maritime** (Archives départementales du Pas de Calais ; 2 Q 71).

Bibliographie


- **Hôpital de Berck-sur-Mer, Lavezzari, architecte.** In : NARJOUX, Félix. *Paris, monuments élevés par la ville, 1850-1880.* Paris : veuve A. Morel et Cie, 1878-1883.
tome 4, p.13-17, fig. 4, p. 15.
- NARJOUX, Félix. **Paris, monuments élevés par la ville, 1850-1880.** Paris : Veuve A. Morel et Cie, 1878-1883. 4 vol., tome IV : Édifices décoratifs, édifices sanitaires, édifices de la force publique. Édifices sanitaires, "Hôpital de Berck-sur-Mer, Lavezzari, architecte", pages 13-17, VI pl.
- FOSSEYEUX, Marcel. **Les grands travaux hospitaliers (1903-1911). Hôpital maritime de Berck-sur-Mer (1861-1911).** Paris : Berger-Levrault et Cie, 1911. Administration générale de l'Assistance publique à Paris.
- BILLAUDAZ, Paul. **Berck à travers les siècles. Compositions héraldiques et cartographiques.** Berck : imprimerie Kadic, 1977-1978.
- GIRET, Joseph. **Historique des hôpitaux de Berck. L'hôpital maritime.** *Dossiers archéologiques, historiques et culturels du Nord et du Pas-de-Calais*, 1982, N°3/4.
p. 9-25.

- VASSEUR, Lucien. **Paul Perrochaud (1816-1879), médecin de Montreuil-sur-Mer, créateur de la station héliomarine de Berck.** *Dossiers archéologiques, historiques et culturels du Nord et du Pas-de-Calais*, 1988, N°26.
p. 3-7.
- CRÉPIN, Guy. CRÉPIN, Michèle. LYS-COUSIN, Catherine. **Un hôpital crée une ville. L'hôpital maritime de Berck-sur-Mer, de sa création jusqu'en 1920.** Berck-sur-Mer : [s.n.] (Pierre Trollé imprimerie), 1999. Cahiers du musée de Berck, série histoire N°1.
- CHARLATÉ, Frédéric. **Berck-sur-Mer, station médicale.** *Histoire des sciences médicales*, tome XXXIX, N°3 (2005, 3e trimestre).
- INVENTAIRE GENERAL DU PATRIMOINE CULTUREL. **L'hôpital en France. Histoire et architecture.** Réd. LAGET, Pierre-Louis. LAROCHE, Claude. BEISSON, Georges. CREMITZER, Jean-Bernard. DUHAU, Isabelle. FAURE, Olivier. VIVES, Marie. Lyon : éditions Lieux-Dits, 2012 (coll. Cahiers du patrimoine N°99).

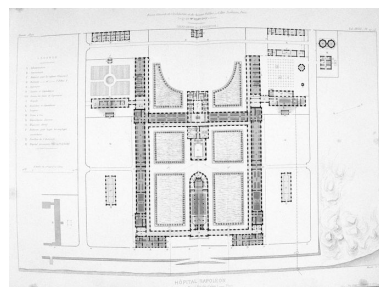
Illustrations



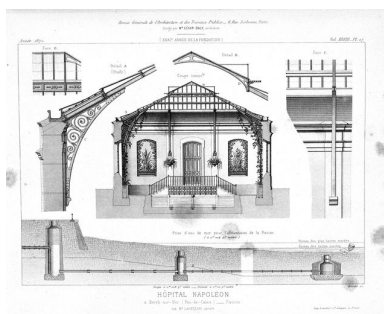
Plan de la plage de Berck relatif aux demandes de concession de terrains domaniaux faites par l'administration de l'Assistance publique de Paris, dressé par Leblanc, ingénieur des Ponts-et-Chaussées, le 15 mai 1868 : l'hôpital est alors en construction. Concession d'un terrain à l'Assistance publique de Paris (AD Pas de Calais ; 2 Q 71).
Autr. Leblanc (ingénieur des Ponts-et-Chaussées), Phot. Thibaut Pierre (reproduction)
IVR31_20056200012X




Elévation antérieure générale et coupe longitudinale générale passant par l'axe du vaisseau cental de la chapelle, vue d'ensemble. Rev. gén. de l'arch., t. XXVIII, pl. 20-21.
Phot. Pierre Thibaut
IVR31_20086200322X




Plan de distribution générale légendé du rez-de-chaussée. Rev. gén. de l'arch., t. XXVIII, pl. 22-23
Phot. Pierre Thibaut
IVR31_20086200259X



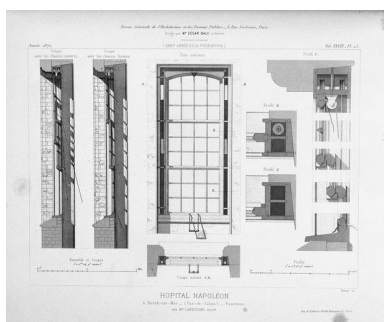
Piscine d'eau de mer couverte, coupe transversale, détails de la structure métallique du couverture et coupe du système de prise d'eau de mer pour l'alimentation du bassin. Rev. gén. de l'arch., t. XXVIII, pl. 27.
Phot. Pierre Thibaut
IVR31_20086200252X



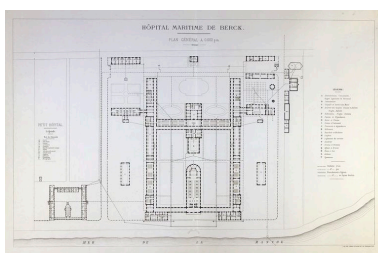
Chapelle, coupe transversale et détail de l'élévation d'une travée du vaisseau central. Rev. gén. de l'arch., t. XXVIII, pl. 26.
Phot. Pierre Thibaut
IVR31_20086200251X



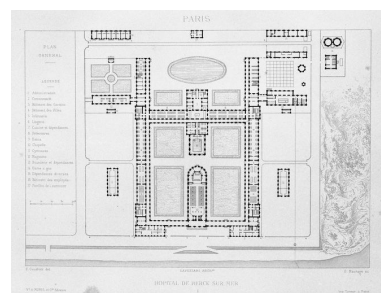
Détail de l'élévation de deux travées et coupe transversale partielle d'un des bâtiments d'hébergement des enfants valétudinaires. Rev. gén. de l'arch., t. XXVIII, pl. 24.
Phot. Pierre Thibaut
IVR31_20086200261X




Dessin de l'huissierie d'une fenêtre en coupes et en élévation avec des détails de l'assemblage des bois. Rev. gén. de l'arch., t. XXVIII, pl. 25.
Phot. Pierre Thibaut
IVR31_20086200260X



Petit hôpital maritime et grand hôpital maritime, plan de distribution générale de leur rez-de-chaussée respectif. NARJOUX, F. Paris, monuments élevés par la ville, tome IV, planche non numérotée.
Phot. Pierre Thibaut
IVR31_20086200008XA




Plan de distribution générale légendé du rez-de-chaussée. NARJOUX, F. Paris, monuments élevés par la ville, tome IV, planche non numérotée.
Phot. Pierre Thibaut
IVR31_20086200258X




Vue cavalière générale de l'édifice prise depuis la mer en regardant vers le nord-est. NARJOUX, F. Paris, monuments élevés par la ville, tome IV, planche non numérotée.

Phot. Pierre Thibaut
IVR31_20086200254X



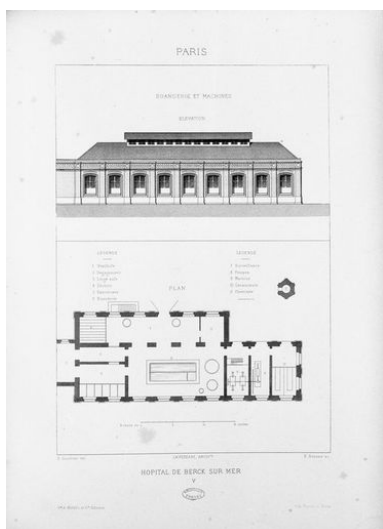
Piscine d'eau de mer couverte, plan de distribution et coupe perspective transversale. NARJOUX, F. Paris, monuments élevés par la ville, tome IV, planche non numérotée.

Phot. Pierre Thibaut
IVR31_20086200255X




Bâtiment des cuisines, coupe longitudinale et plan de distribution. NARJOUX, F. Paris, monuments élevés par la ville, tome IV, planche non numérotée.

Phot. Pierre Thibaut
IVR31_20086200256X




Bâtiment de la buanderie et des machines, élévation postérieure et plan de distribution. NARJOUX, F. Paris, monuments élevés par la ville, tome IV, planche non numérotée.

Phot. Pierre Thibaut
IVR31_20086200257X



Bâtiment d'hébergement des enfants valétudinaires, coupe transversale montrant les dortoirs et élévation du bâtiment homologue en retour d'équerre. NARJOUX, F. Paris, monuments élevés par la ville, tome IV, planche non numérotée.

Phot. Pierre Thibaut
IVR31_20086200007X



Chapelle, vaisseau central, vue intérieure en regardant vers le chœur. NARJOUX, F. Paris, monuments élevés par la ville, tome IV, fig. 3, p. 14.

Phot. Pierre Thibaut
IVR31_20086200009XA




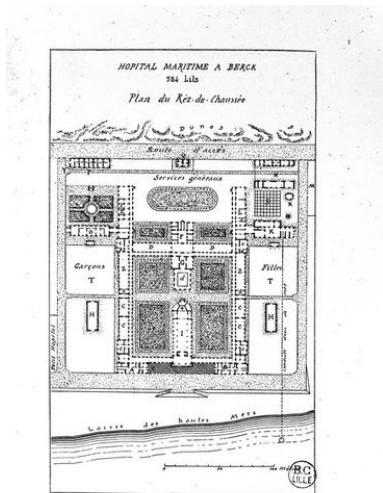


Fig. 4. - Vue intérieure de refectoire.



Réfectoire, vue générale prise en enfilade. NARJOUX, F. Paris, monuments élevés par la ville, tome IV, fig. 4, p. 15.

Phot. Pierre Thibaut
IVR31_20086200010XA



Plan de distribution générale du rez-de-chaussée. CAZIN, H. De l'influence des bains de mer..., p 497, Dessin gravé.

Phot. Pierre Thibaut
IVR31_20056200156X



Elévation antérieure donnant sur la plage, vue générale prise de trois-quarts gauche. Phot. Thibaut Pierre (reproduction)
IVR31_20066200390NUCB

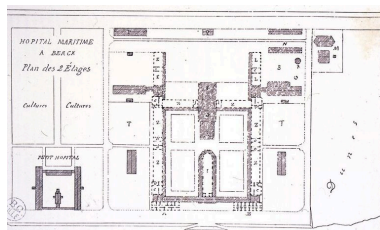


Vue générale prise du phare montrant, au premier plan, l'usine à gaz et la buanderie, et, au second plan, le grand corps de logis méridional de l'hôpital. £
Phot. Eddy Stein

Elévation antérieure donnant sur la plage telle qu'elle se présentait en 1872, vue générale prise de face.

CAZIN, H. De l'influence des bains de mer..., p 441, Dessin gravé.

Phot. Pierre Thibaut,
Autr. Emile Lavezzari
IVR31_20056200160X



Plan de distribution générale d'un étage avec la représentation du petit hôpital maritime dessiné en plan masse. CAZIN, H. De l'influence des bains de mer..., p 455, Dessin gravé.

Phot. Pierre Thibaut
IVR31_20056200158X



Elévation antérieure donnant sur la plage, vue générale prise de face. Phot. Thibaut Pierre (reproduction)
IVR31_19956200057XB



Vue générale prise du sud-est avec le phare au premier plan. Phot. Thierry Petitberghien
IVR31_20046200285XB

Elévisions postérieure et latérale gauche telles qu'elles se présentaient en 1876, vue d'ensemble. CAZIN, H. De l'influence des bains de mer..., p 495, Dessin gravé.

Phot. Pierre Thibaut,
Autr. Emile Lavezzari
IVR31_20056200159X




Elévation antérieure donnant sur la plage, vue générale prise de trois-quarts gauche.

Phot. Stein Eddy
IVR31_20066200533NUCB



Elévation antérieure donnant sur la plage, vue générale prise de trois-quarts droit. Phot. Thierry Petitberghien (reproduction)
IVR31_20046200280XB




Vue générale prise du sud-est avec le phare au premier plan sur la gauche. Phot. Pierre Thibaut
IVR31_20066200391NUCB


IVR31_20066200532NUCB



Elévation postérieure de l'hôpital, vue générale prise de l'est avec, au premier plan, le logement de l'économe.
Phot. Julie Faure
IVR31_20066200122NUC




Piscine couverte d'eau de mer, vue intérieure.
Phot. Pierre Thibaut
IVR31_20066200394NUCB




Bâtiments d'isolement des nouveaux arrivants ou lazaret, ajoutés en 1894 sur l'arrière du petit hôpital, vue générale.
Phot. Eddy Stein
IVR31_20146202379NUC




Bâtiments d'isolement des nouveaux arrivants ou lazaret, ajoutés en 1894 sur l'arrière du petit hôpital, vue en enfilade d'une galerie.
Phot. Hubert Bouvet
IVR31_20146202285NUCA




Bâtiments d'isolement des nouveaux arrivants ou lazaret, ajoutés en 1894 sur l'arrière du petit hôpital, vue d'une salle divisée en chambres individuelles par boxes vitrés.
Phot. Hubert Bouvet
IVR31_20146202286NUCA



Chapelle dont la nef a été divisée par un plancher pour transformer la partie basse en salle de réunion, vue générale de la salle.
Phot. Hubert Bouvet
IVR31_20146202290NUCA




Piscine d'eau de mer couverte, vue intérieure générale prise alors que le bassin avait été vidé de son eau.
Phot. Hubert Bouvet
IVR31_20146202281NUCA



Bâtiment d'hospitalisation méridional de l'édifice primitif, rez-de-chaussée, locaux affectés respectivement au réfectoire et à la salle de classe des filles, vue en enfilade.
Phot. Hubert Bouvet
IVR31_20146202287NUCA




Bâtiment d'hospitalisation septentrional de l'édifice primitif, rez-de-chaussée, local affecté à la crèche, vue générale.
Phot. Hubert Bouvet
IVR31_20146202289NUCA



Corps de logis principal, quartier des garçons qui occupe les bâtiments septentrionaux, rez-de-chaussée, dortoir appelé salle Perrochaud, vue générale prise en enfilade.
Phot. Eddy Stein

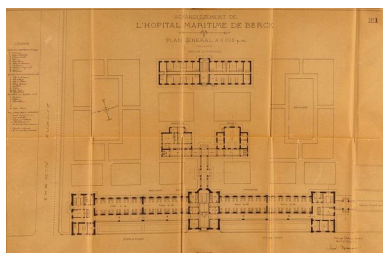


Cuisine, vue intérieure générale.
Phot. Hubert Bouvet
IVR31_20146202283NUCA

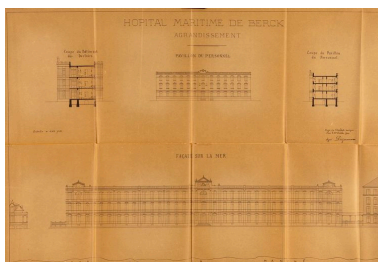


Bâtiment dit des machines abritant la buanderie, le service de désinfection et l'usine électrique, salle des alternateurs, vue générale.
Phot. Hubert Bouvet
IVR31_20146202282NUCA

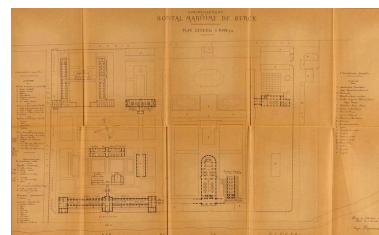
IVR31_20136200130NUC




Projet d'agrandissement de l'hôpital maritime avec érection au nord d'un bâtiment d'hospitalisation annexe et d'un autre pour le logement du personnel, avant-projet par Dezermaux, plan de distribution du rez-de-chaussée, 17 octobre 1901. I.F.A. Fonds Hennebique, 076 Ifa 1111/9, plan à l'encre. Phot. Pierre Thibaut, Autr. Gaston (architecte). Dezermaux
IVR31_20126201511NUCA



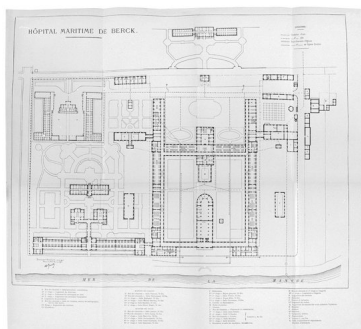
Projet d'agrandissement de l'hôpital maritime avec érection au nord d'un bâtiment d'hospitalisation annexe et d'un autre pour le logement du personnel, avant-projet par Dezermaux, élévations antérieures et coupes transversales, 29 octobre 1904. I.F.A. Fonds Hennebique, 076 Ifa 1111/9, plan à l'encre. Phot. Pierre Thibaut, Autr. Gaston (architecte). Dezermaux
IVR31_20126201510NUCA



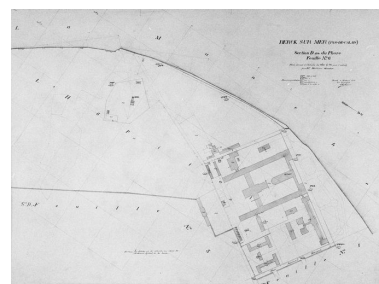
Projet d'agrandissement de l'hôpital maritime avec érection au nord d'un bâtiment d'hospitalisation annexe et d'un autre pour le logement du personnel, avant-projet par Dezermaux, plan de situation avec distribution du rez-de-chaussée, 8 novembre 1904. I.F.A. Fonds Hennebique, 076 Ifa 1111/9, plan à l'encre. Phot. Pierre Thibaut, Autr. Gaston (architecte). Dezermaux
IVR31_20126201512NUCA



Projet d'agrandissement de l'hôpital maritime avec érection au nord d'un bâtiment d'hospitalisation annexe et d'un autre pour le logement du personnel, avant-projet par Dezermaux, élévations antérieures et coupes transversales, 12 novembre 1904. I.F.A. Fonds Hennebique, 076 Ifa 1111/9, plan à l'encre. Phot. Pierre Thibaut, Autr. Gaston (architecte). Dezermaux
IVR31_20126201513NUCA



Rez-de-chaussée, plan de distribution générale dressé par l'architecte Gavet, daté du 20 février 1911, qui montre l'état de l'hôpital maritime après l'ajout des nouveaux bâtiments sur les côtés nord et est de l'édifice primitif. FOSSEYEUX, M. Hôpital maritime de Berck-sur-Mer. Planche gravée. Phot. Thierry Petitberghien, Autr. Gavet A. (architecte).
IVR31_20046200274X




Plan cadastral de 1912, section D, feuille N°6, vue générale qui montre, en plan masse, l'état de l'hôpital maritime après l'ajout des nouveaux bâtiments sur les côtés nord et est de l'édifice primitif. Phot. Pierre Thibaut
IVR31_20056200164X



Elévation antérieure donnant sur la plage avec, en place, le bâtiment d'hospitalisation annexe ajouté en 1905-1908 sur le flanc nord de l'édifice primitif, vue prise de trois-quarts droit avec la chapelle au premier plan.



Bâtiment d'hospitalisation annexe ajouté en 1905-1908 sur le flanc nord de l'édifice primitif, élévation antérieure donnant sur la plage, vue générale prise en enfilade du côté sud montrant, au premier plan, le pavillon antérieur nord de l'édifice primitif.



Bâtiment d'hospitalisation annexe ajouté en 1905-1908 au nord de l'édifice primitif, élévation antérieure donnant sur la plage, vue de trois-quarts droit. Phot. Pierre Thibaut
IVR32_20166200003NUC


Phot. Pierre Thibaut
IVR31_20066200407NUCB



Elévation antérieure donnant sur la plage avec, en place, le bâtiment d'hospitalisation annexe ajouté en 1905-1908 sur le flanc nord de l'édifice primitif, vue générale prise de face.

Phot. Pierre Thibaut
IVR31_20066200393NUCB

Phot. Pierre Thibaut
IVR31_20066200405NUCB



Elévation antérieure donnant sur la plage avec, en place, le bâtiment d'hospitalisation annexe ajouté en 1905-1908 sur le flanc nord de l'édifice primitif, vue générale prise de trois-quarts gauche.

Phot. Pierre Thibaut
IVR31_20066200389NUCB



Elévation antérieure donnant sur la plage avec, en place, le bâtiment d'hospitalisation annexe ajouté en 1905-1908 sur le flanc nord de l'édifice primitif, vue prise de trois-quarts gauche.

Phot. Thierry Petitberghien
IVR31_20046200276XB




Bâtiment d'hospitalisation annexe ajouté en 1905-1908 sur le flanc nord de l'édifice primitif, élévation postérieure donnant sur la cour, vue en enfilade prise du côté nord.

Phot. Julie Faure
IVR31_20066200176NUCA



Ensemble des bâtiments ajoutés en 1905-1908 sur le flanc nord de l'édifice primitif, vue prise du côté nord montrant le bâtiment du personnel sur la gauche, le pavillon du bloc opératoire et celui de la cuisine sur la droite.

Phot. Eddy Stein
IVR31_20066200335NUCB



Ensemble des bâtiments ajoutés en 1905-1908 au nord de l'édifice primitif, détail des deux pavillons respectifs des salles d'opérations, au premier plan, et des cuisines au second plan.

Phot. Hubert Bouvet
IVR31_20146202284NUCA



Bâtiment abritant les logements du personnel, appartenant à l'ensemble de bâtiments ajoutés en 1905-1908 au nord de l'édifice primitif, élévation antérieure, vue de trois-quarts droit.

Phot. Hubert Bouvet
IVR31_20146202293NUC



Bâtiment d'isolement des enfants contagieux ajouté en 1909 sur l'arrière de l'édifice primitif, élévation antérieure, vue prise de trois-quarts droit.

Phot. Pierre Thibaut
IVR31_20066200406NUCB




Bâtiment d'isolement des enfants contagieux, formé de trois pavillons, ajoutés en 1909 sur l'arrière de l'édifice primitif, élévation postérieure avec les anciens bâtiments au second plan, vue de trois-quarts gauche.

Phot. Eddy Stein
IVR31_20146202378NUC



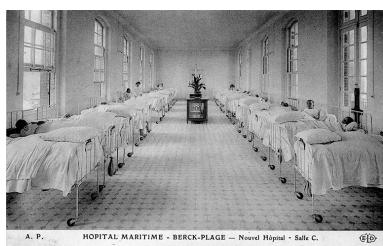
Bâtiment d'hospitalisation annexe ajouté en 1905-1908 sur le flanc nord de l'édifice primitif, élévation antérieure donnant sur la plage, détail de la superposition des galeries de cure.
Phot. Pierre Thibaut
IVR31_20066200387NUCB



Bâtiment d'hospitalisation annexe ajouté en 1905-1908 sur le flanc nord de l'édifice primitif, élévation antérieure donnant sur la plage, détail d'une section de la galerie de cure du rez-de-chaussée.
Phot. Eddy Stein
IVR31_20136200133NUC




Bâtiment d'hospitalisation annexe ajouté en 1905-1908 au nord de l'édifice primitif, élévation antérieure, rez-de-chaussée, vue en enfilade d'une galerie de cure.
Phot. Hubert Bouvet
IVR31_20146202288NUCA



Bâtiment d'hospitalisation annexe ajouté au nord de l'édifice primitif en 1905-1908, salle de malades appelée salle C, vue générale prise en enfilade.
Phot. Eddy Stein
IVR31_20136200131NUC



Vue d'une groupe d'enfants valétudinaires sur la plage avec, au second plan, des galeries de cure temporaires en charpente et, au loin, le flanc sud du grand hôpital dans son été avant 1913.
Phot. Pierre Thibaut
IVR31_20066200404NUCB



Ajout de galeries de cure en béton armé sur une partie de la face sud du corps de logis méridional de l'édifice primitif, plan, coupe transversale et élévation par l'architecte Gobert, 1912. I.F.A. Fonds Hennebique, 076 Ifa 1541/9, plan à l'encre.
Phot. Pierre Thibaut, Autr. Gobert
IVR31_20126201509NUCA



Corps de logis méridional de l'édifice primitif, état après l'ajout en 1913 de galeries de cure superposées en béton armé sur une partie de sa face sud, détail de l'élévation de ces galeries, vue prise de trois-quarts gauche.
Phot. Eddy Stein
IVR31_20086200002NUCB



Etat de l'hôpital après l'ajout en 1913 d'une galerie de cure en béton armé sur une partie de la face sud du corps de logis méridional de l'édifice primitif, vue aérienne générale prise du sud-ouest.
Phot. Pierre Thibaut
IVR31_19956200061XB



Etat de l'hôpital après l'ajout en 1913 d'une galerie de cure sur une partie de la face sud du corps de logis méridional de l'édifice primitif, vue générale prise du sud-est, sans doute depuis le phare.
Phot. Pierre Thibaut
IVR31_20066200408NUC



Elévation antérieure donnant sur la plage, vue générale prise de



Elévation antérieure donnant sur la plage, vue générale prise de



Elévation latérale sud, état après l'ajout en 1913 d'une galerie de cure

trois-quarts droit où l'on distingue l'extrémité de la galerie de cure en béton armé ajoutée en 1913 sur une partie de la face sud du corps de bâtiment méridional.

Phot. Eddy Stein

IVR31_20066200480NUCB



Vue aérienne générale prise du sud, état de l'hôpital après l'ajout en 1913 d'une galerie de cure en béton armé sur le côté ouest de la face sud du corps de logis méridional.

Phot. Eddy Stein

IVR31_20066200175NUCB

trois-quarts droit où l'on distingue l'extrémité de la galerie de cure en béton armé ajoutée en 1913 sur une partie de la face sud du corps de bâtiment méridional.

Phot. Pierre Thibaut

IVR31_20066200367NUCB



Vue aérienne rasante générale prise du sud, état de l'hôpital après l'ajout en 1913 d'une galerie de cure en béton armé sur le côté ouest de la face sud du corps de logis méridional.

Phot. Pierre Thibaut

IVR31_19956200062XB

en béton armé sur le côté ouest de la face sud du corps de logis méridional, vue générale prise du sud-est.

Phot. Pierre Thibaut


IVR31_19956200059XB



Bâtiment d'hospitalisation annexe ajouté en 1905-1908 sur le flanc nord de l'édifice primitif, élévation antérieure donnant sur la plage, vue en enfilade prise du côté sud montrant, au premier plan, le pavillon antérieur nord de l'édifice primitif : les supports des galeries de cure du bâtiment d'hospitalisation de 1905-1908 ont été refaits dans un style différent de celui d'origine.

Phot. Eddy Stein

IVR31_20066200177NUCB



Bâtiment d'hospitalisation annexe ajouté en 1905-1908 au nord de l'édifice primitif, élévation antérieure donnant sur la plage, détail de la moitié nord du bâtiment : les supports des galeries de cure du bâtiment d'hospitalisation de 1905-1908 ont été refaits dans un style différent de celui d'origine.

Phot. Philippe Deldicq (reproduction)

IVR32_20176200274NUC



Vue aérienne générale prise du nord-ouest, au lendemain de la seconde guerre mondiale : le pavillon antérieur sud de l'édifice primitif est en effet encore en ruine.

Phot. Eddy Stein

IVR31_20066200334NUCB



Vue aérienne générale prise du sud, état de l'hôpital après l'ajout, vers 1950, de galeries de cure en béton armé sur la face sud du corps de logis septentrional et le reste du corps de logis méridional.

Phot. Eddy Stein

IVR31_20066200016NUCB



Vue aérienne générale prise du nord-ouest.

Phot. Eddy Stein



Vue générale prise du nord-est.

Phot. Eddy Stein

IVR31_20066200179NUCB



IVR31_20066200178NUCB



Corps de logis principal, élévation antérieure donnant sur la plage, vue générale prise de trois-quarts droit.

Phot. Eric Dessert
IVR31_19816203912X

Corps de logis principal, élévation antérieure donnant sur la plage, vue générale prise de face.

Phot. Eric Dessert
IVR31_19816203911X




Corps de logis principal, élévation antérieure, détail de l'entrée de l'hôpital sur l'esplanade avec la saillie de la façade de la chapelle au-dessus, vue de face.

Phot. Eric Dessert
IVR31_19816203996X



Corps de logis principal, élévation antérieure, détail de l'entrée de l'hôpital sur l'esplanade avec la saillie de la façade de la chapelle au-dessus, vue de trois-quarts droit.

Phot. Eric Dessert
IVR31_19816203716X



Corps de logis principal, élévation antérieure, partie supérieure de l'entrée de l'hôpital sur l'esplanade avec la saillie de la façade de la chapelle au-dessus.

Phot. Eric Dessert
IVR31_19816203994X



Corps de logis principal, élévation antérieure, détail du pavillon nord, vue de trois-quart droit.

Phot. Eric Dessert
IVR31_19816203995X



Bâtiment d'hospitalisation annexe ajouté en 1905-1908 au nord du grand hôpital maritime, élévation antérieure du pavillon sud, détail du second étage montrant le décor de briques et de fers d'ancrage.

Phot. Eric Dessert
IVR31_19816203993X



Corps de logis principal, bâtiment méridional, face sud avec ses galeries de cure superposées ajoutées en 1913 du côté ouest, dans les années 1950 du côté est, vue de trois-quarts droit

Phot. Eric Dessert
IVR31_19816203717X



Corps de logis principal, extrémité orientale du bâtiment méridional avec l'aile en retour d'équerre, élévations nord du bâtiment méridional et postérieure de l'aile en retour d'équerre, vue d'ensemble.

Phot. Eric Dessert
IVR31_19816203719X




Corps de logis principal, extrémité orientale du bâtiment septentrional, face sud avec ses galeries de cure superposées ajoutées dans les années 1950, vue en enfilade

Phot. Eric Dessert
IVR31_19816203720X



Corps de logis principal, bâtiment septentrional, face nord, vue de trois-quarts gauche.

Phot. Eric Dessert
IVR31_19816203715X



Ensemble de bâtiments ajoutés en 1905-1908 au nord de l'édifice primitif, bâtiment des logements du personnel au premier plan à gauche et pavillon des salles d'opération au second plan à droite.

Phot. Eric Dessert
IVR31_19816203712X




Ensemble de bâtiments ajoutés en 1905-1910 au nord de l'édifice primitif, côté sud avec le bâtiment des logements du personnel au premier plan à droite et le pavillon des salles d'opération au second plan à gauche.

Phot. Eric Dessert
IVR31_19816203714X



Bâtiment d'isolement des enfants contagieux ajouté en 1909 sur l'arrière de l'édifice primitif, vue générale prise de trois-quarts droit.

Phot. Eric Dessert
IVR31_19816203718X



Corps de logis principal, bâtiment méridional, galeries de cure superposées en béton armé ajoutées en 1913 le long du côté ouest de sa face sud, élévation de ces galeries, vue de trois-quarts gauche.

Phot. Pierre Thibaut
IVR31_19966201544ZE



Elévation antérieure donnant sur la plage, vue en enfilade prise depuis le côté sud, avec, au premier plan, le pavillon sud qui s'est trouvé réduit à un simple rez-de-chaussée en 1944.

Phot. Pierre Thibaut
IVR31_20086200024XE



Elévation antérieure donnant sur la plage, galerie fermant la cour d'honneur sur l'avant avec, au centre, la saillie de la façade de la chapelle, vue de face.

Phot. Pierre Thibaut
IVR31_20086200022XE



Elévation antérieure donnant sur la plage, détail du pavillon nord, vue de trois-quarts droit.

Phot. Pierre Thibaut
IVR31_20086200023XE



Elévation antérieure donnant sur la plage, pavillon nord et bâtiment d'hospitalisation annexe ajouté en 1905-1908 au nord de l'édifice primitif, vue en enfilade prise depuis le sud.

Phot. Pierre Thibaut
IVR31_20086200019XE



Elévation antérieure donnant sur la plage, détail montrant le pavillon sud qui s'est trouvé réduit à un simple rez-de-chaussée en 1944, vue de trois-quarts gauche.

Phot. Pierre Thibaut
IVR31_20086200018XE



Corps de logis méridional de l'édifice primitif, galeries de cure superposées en béton armé ajoutées en 1913 et dans les années 1950 le long de sa face sud, élévation de ces galeries, vue en enfilade prise depuis l'ouest.

Phot. Pierre Thibaut
IVR31_20096200012XE



Corps de logis méridional de l'édifice primitif, galeries de cure superposées en béton armé ajoutées en 1913 et dans les années 1950 le long de sa face sud, élévation de ces galeries, vue en enfilade prise depuis l'ouest.

Phot. Pierre Thibaut
IVR31_20086200025XE



Corps de logis méridional de l'édifice primitif, galeries de cure superposées en béton armé ajoutées en 1913 le long du côté ouest de sa face sud, élévation de ces galeries, vue de trois-quarts droit.

Phot. Pierre Thibaut
IVR31_20096200008XE



Corps de logis principal, bâtiment méridional, galeries de cure superposées en béton armé ajoutées dans les années 1950 le long du côté est de sa face sud, élévation de ces galeries, vue de trois-quarts droit.

Phot. Pierre Thibaut



Corps de logis principal, extrémité orientale du bâtiment méridional avec l'aile en retour d'équerre, élévations est du bâtiment méridional et postérieure de l'aile en retour d'équerre, vue d'ensemble.

Phot. Pierre Thibaut
IVR31_20096200020XE

IVR31_20096200007XE



Corps de logis principal, bâtiment méridional avec son aile en retour d'équerre, élévations nord du bâtiment méridional et antérieure de l'aile en retour d'équerre, vue d'ensemble.
Phot. Pierre Thibaut
IVR31_20086200042XE



Corps de logis principal, bâtiment méridional, élévation nord donnant sur la cour d'honneur, vue de trois-quarts gauche.
Phot. Pierre Thibaut
IVR31_20086200028XE



Cour d'honneur, partie de la cour qui s'étend entre le bâtiment méridional du corps de logis principal et la chapelle, vue en regardant vers l'ouest, c'est-à-dire vers la mer.
Phot. Pierre Thibaut
IVR31_20086200029XE



Cour d'honneur, partie de la cour qui s'étend entre le bâtiment abritant la piscine couverte et la chapelle, vue en regardant vers le sud.
Phot. Pierre Thibaut
IVR31_20086200026XE



Cour d'honneur, bâtiment abritant la piscine couverte, élévations ouest et latérale sud, vue d'ensemble,
Phot. Pierre Thibaut
IVR31_20086200043XE



Corps de logis principal, aile en retour d'équerre sur le bâtiment septentrional, élévation donnant sur la cour d'honneur,
Phot. Pierre Thibaut
IVR31_20086200027XE



Corps de logis principal, aile en retour d'équerre sur le bâtiment septentrional montrant le départ du bâtiment septentrional, élévation donnant sur la cour d'honneur.
Phot. Pierre Thibaut
IVR31_20086200038XE



Corps de logis principal, bâtiment septentrional, élévation sud donnant sur la cour d'honneur, vue de trois-quarts droit.
Phot. Pierre Thibaut
IVR31_20086200033XE



Cour d'honneur, partie de la cour qui s'étend entre le bâtiment septentrional du corps de logis principal et la chapelle, vue en regardant vers l'ouest, c'est-à-dire vers la mer,
Phot. Pierre Thibaut
IVR31_20086200034XE



Cour d'honneur, chapelle,
élévation latérale nord et
chevet, vue d'ensemble,
Phot. Pierre Thibaut
IVR31_20086200039XE



Corps de logis principal, élévation
sud de l'extrémité est du bâtiment
septentrional et élévation
postérieure de son aile en retour
d'équerre, vue d'ensemble.
Phot. Pierre Thibaut
IVR31_20096200009XE



Corps de logis principal,
élévation sud de l'extrémité
est du bâtiment septentrional,
vue de trois-quarts droit.
Phot. Pierre Thibaut
IVR31_20096200016XE



Bâtiment d'isolement des enfants
contagieux ajouté en 1909 sur
l'arrière de l'édifice primitif, élévation
antérieure, vue de trois-quarts droit,
Phot. Pierre Thibaut
IVR31_20096200019XE



Bâtiment d'isolement des enfants
contagieux ajouté en 1909 sur
l'arrière de l'édifice primitif, élévation
antérieure, vue de trois-quarts droit,
Phot. Pierre Thibaut
IVR31_20096200021XE



Bâtiment abritant les logements
du personnel, appartenant à
l'ensemble de bâtiments ajoutés
en 1905-1908 au nord de l'édifice
primitif, élévation postérieure,
vue de trois-quarts gauche.
Phot. Pierre Thibaut
IVR31_20096200013XE




Bâtiment abritant les logements
des ouvriers, élévation
postérieure, vue en enfilade.
Phot. Pierre Thibaut
IVR31_20096200017XE




Local annexe du bâtiment abritant
les logements des ouvriers,
appartenant à l'ensemble de bâtiments
ajoutés en 1905-1908 au nord de
l'édifice primitif, vue générale.
Phot. Pierre Thibaut
IVR31_20096200018XE




Bâtiments baraqués renfermant
les ateliers, vue d'ensemble.
Phot. Pierre Thibaut
IVR31_20096200006XE




Piscine d'eau de mer
couverte, vue intérieure
générale prise depuis l'entrée.
Phot. Pierre Thibaut
IVR31_20096200011XE




Piscine d'eau de mer couverte,
vue intérieure générale
en regardant vers l'entrée.
Phot. Pierre Thibaut
IVR31_20096200015XE




Piscine d'eau de mer couverte,
couvrement, vue intérieure
générale prise en contre-plongée.
Phot. Pierre Thibaut
IVR31_20096200010XE




Corps de logis principal, escalier
d'accès au 1er étage situé à
proximité du bâtiment abritant
la piscine d'eau de mer couverte.
Phot. Pierre Thibaut
IVR31_20096200014XE




Chapelle, vaisseau central, vue
générale en regardant vers l'entrée.
Phot. Pierre Thibaut
IVR31_20086200041XE



Chapelle, vaisseau central, vue
générale en regardant vers l'entrée
prise en légère contre-plongée.
Phot. Pierre Thibaut
IVR31_20086200035XE



Chapelle, vaisseau central,
élévation intérieure du
côté sud, vue en enfilade.
Phot. Pierre Thibaut
IVR31_20086200040XE



Chapelle, vaisseau central,
élévation intérieure du côté sud.
Phot. Pierre Thibaut
IVR31_20086200030XE



Chapelle, vaisseau central,
élévation intérieure du côté nord.
Phot. Pierre Thibaut
IVR31_20086200036XE



Chapelle, bas-côté nord, vue axiale en regardant vers l'entrée.

Phot. Pierre Thibaut
IVR31_20086200031XE



Chapelle, chœur, vaisseau central, vue vers le sanctuaire.

Phot. Pierre Thibaut
IVR31_20086200037XE

Dossiers liés

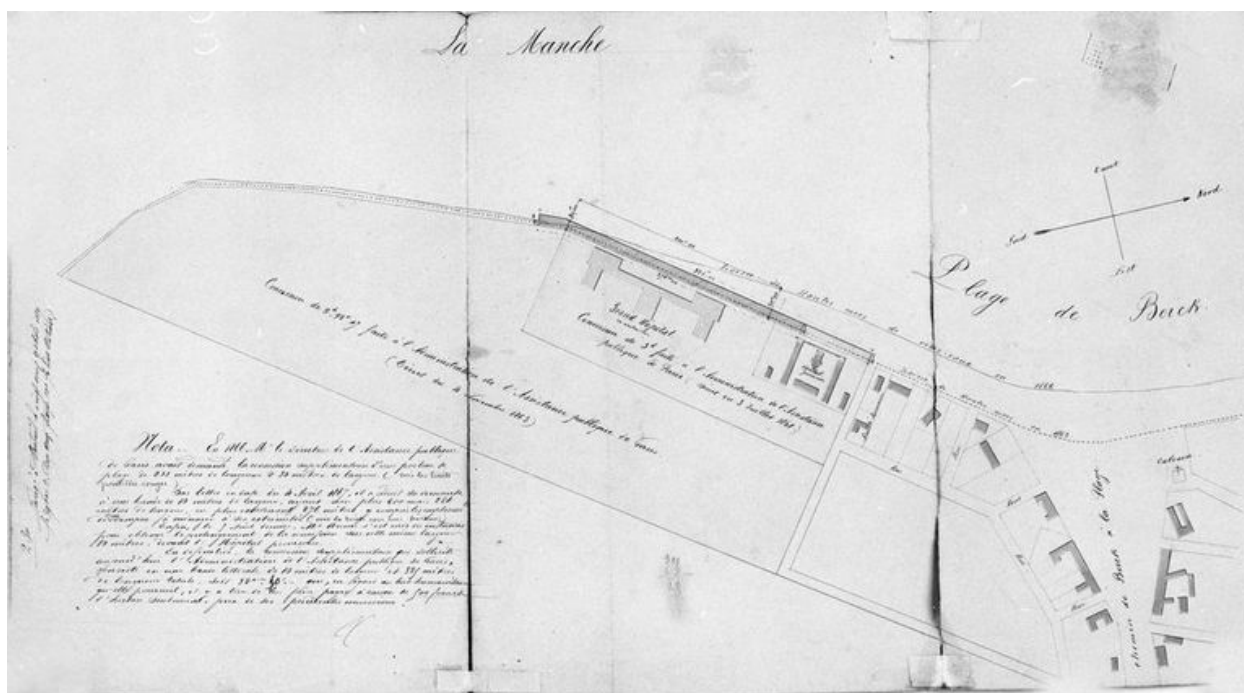
Dossiers de synthèse :

Hôpitaux marins de Berck [refdoc] (IA62002963)

Oeuvre(s) contenue(s) :

Auteur(s) du dossier : Pierre-Louis Laget

Copyright(s) : (c) Région Hauts-de-France - Inventaire général



Plan de la plage de Berck relatif aux demandes de concession de terrains domaniaux faites par l'administration de l'Assistance publique de Paris, dressé par Leblanc, ingénieur des Ponts-et-Chaussées, le 15 mai 1868 : l'hôpital est alors en construction. Concession d'un terrain à l'Assistance publique de Paris (AD Pas de Calais ; 2 Q 71).


IVR31_20056200012X

Auteur de l'illustration : Thibaut Pierre (reproduction)

Auteur du document reproduit : Leblanc (ingénieur des Ponts-et-Chaussées).

(c) Région Hauts-de-France - Inventaire général

reproduction soumise à autorisation du titulaire des droits d'exploitation



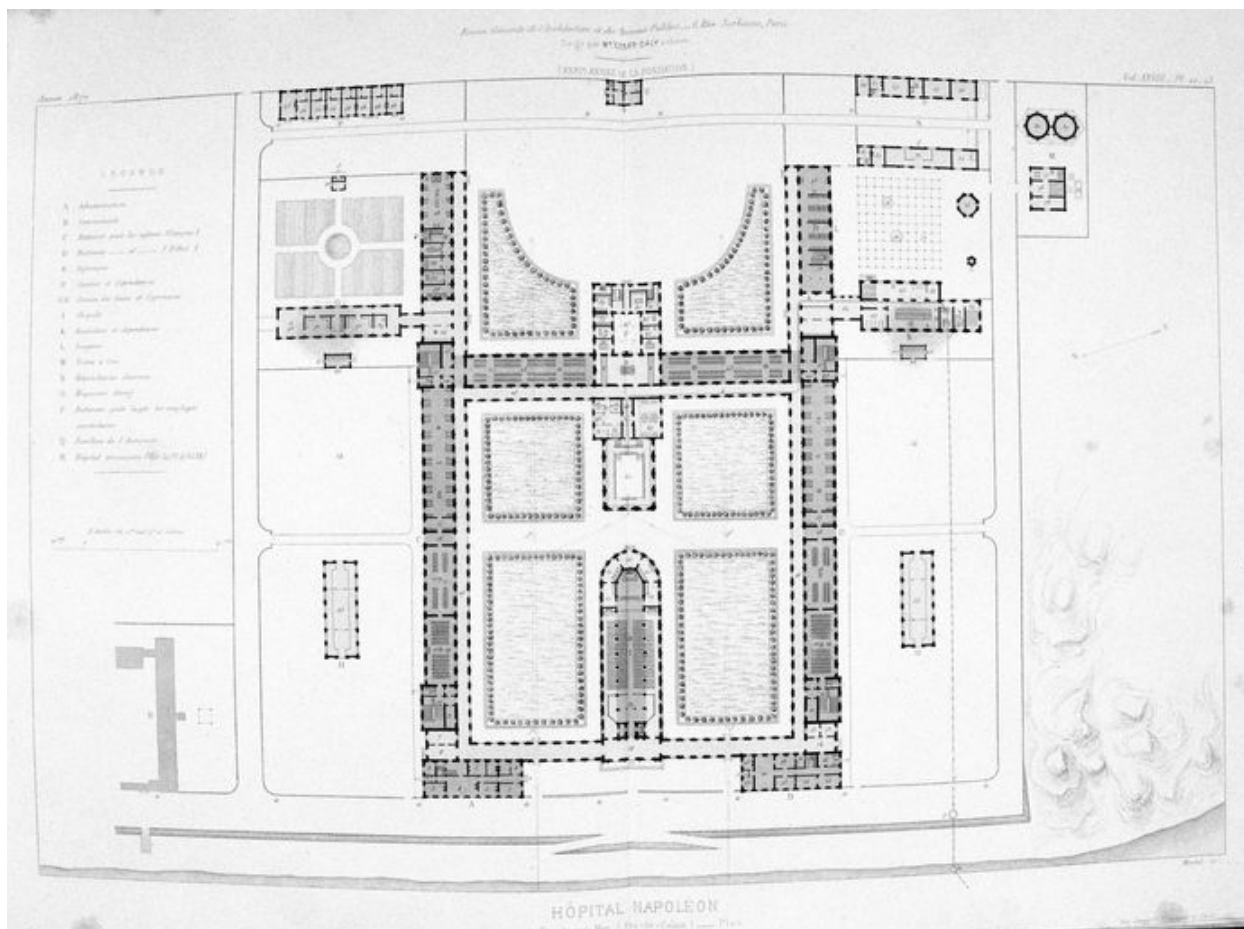
Elévation antérieure générale et coupe longitudinale générale passant par l'axe du vaisseau central de la chapelle, vue d'ensemble. Rev. gén. de l'arch., t. XXVIII, pl. 20-21.

IVR31_20086200322X

Auteur de l'illustration : Pierre Thibaut

(c) Région Hauts-de-France - Inventaire général

reproduction soumise à autorisation du titulaire des droits d'exploitation



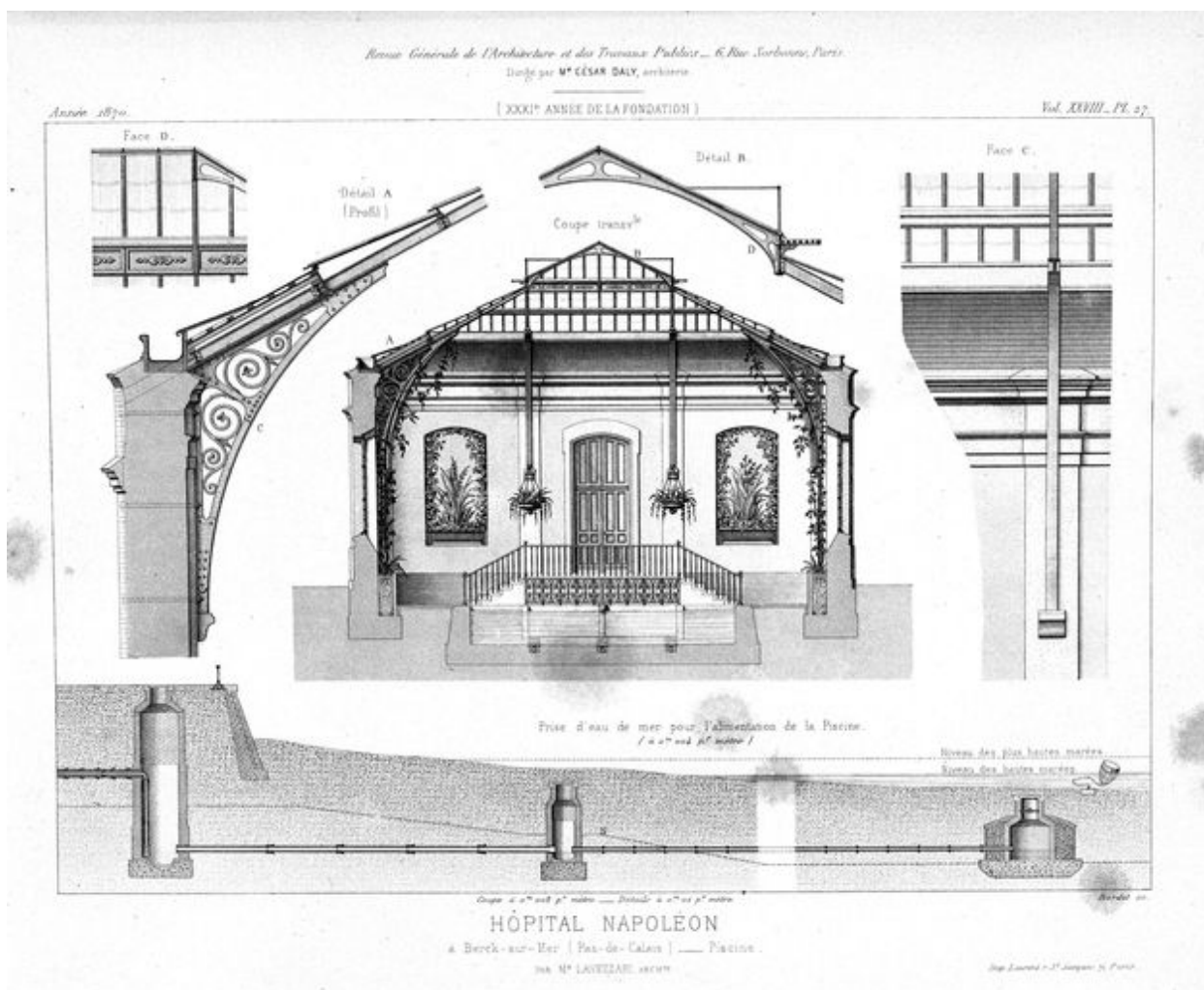
Plan de distribution générale légendé du rez-de-chaussée. Rev. gén. de l'arch., t. XXVIII, pl. 22-23

IVR31_20086200259X

Auteur de l'illustration : Pierre Thibaut

(c) Région Hauts-de-France - Inventaire général

reproduction soumise à autorisation du titulaire des droits d'exploitation




Piscine d'eau de mer couverte, coupe transversale, détails de la structure métallique du couverture et coupe du système de prise d'eau de mer pour l'alimentation du bassin. Rev. gén. de l'arch., t. XXVIII, pl. 27.

IVR31_20086200252X

Auteur de l'illustration : Pierre Thibaut

(c) Région Hauts-de-France - Inventaire général

reproduction soumise à autorisation du titulaire des droits d'exploitation




Chapelle, coupe transversale et détail de l'élévation d'une travée du vaisseau central. Rev. gén. de l'arch., t. XXVIII, pl. 26.

IVR31_20086200251X

Auteur de l'illustration : Pierre Thibaut

(c) Région Hauts-de-France - Inventaire général

reproduction soumise à autorisation du titulaire des droits d'exploitation



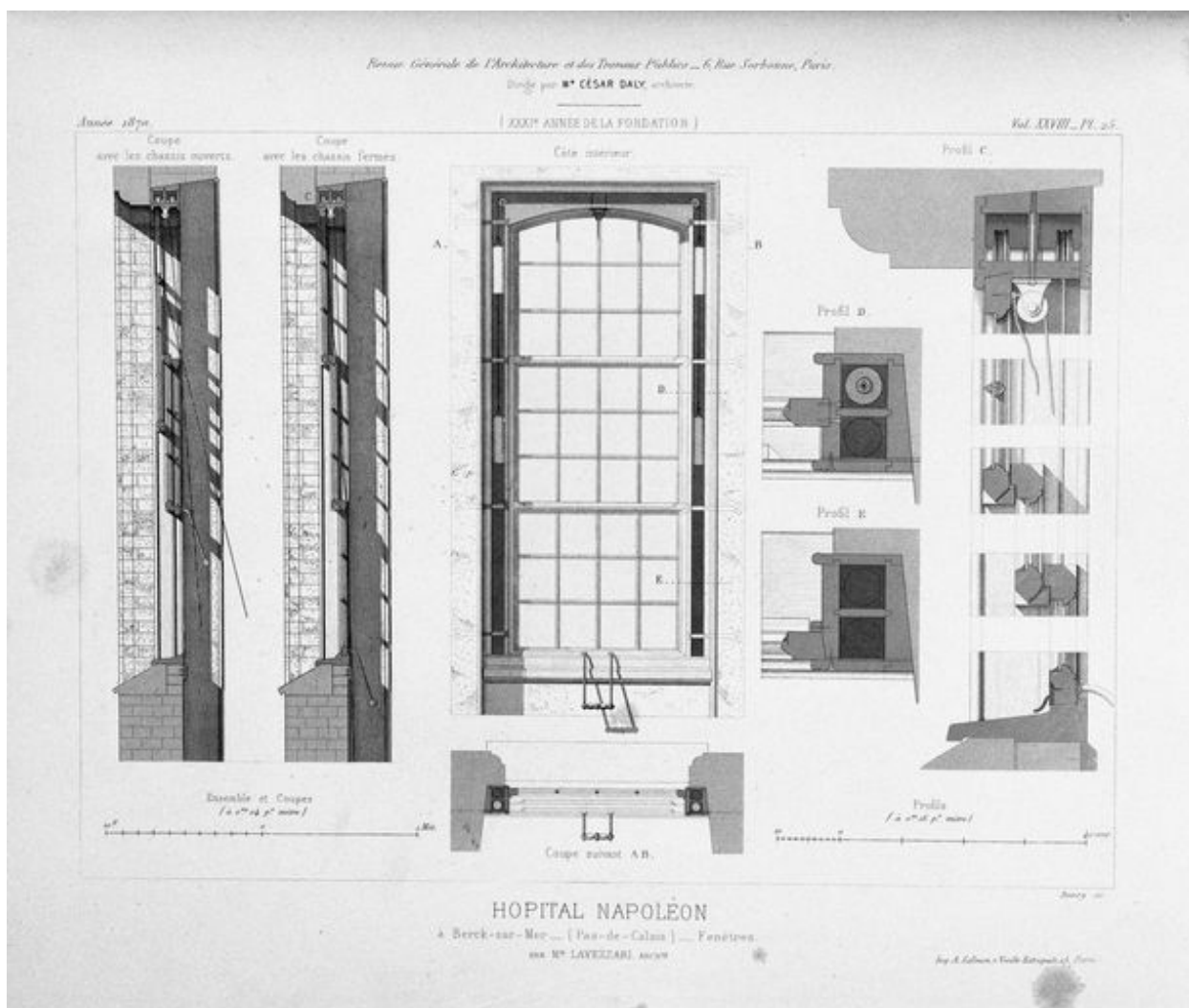
Détail de l'élévation de deux travées et coupe transversale partielle d'un des bâtiments d'hébergement des enfants valétudinaires. Rev. gén. de l'arch., t. XXVIII, pl. 24.

IVR31_20086200261X

Auteur de l'illustration : Pierre Thibaut

(c) Région Hauts-de-France - Inventaire général

reproduction soumise à autorisation du titulaire des droits d'exploitation



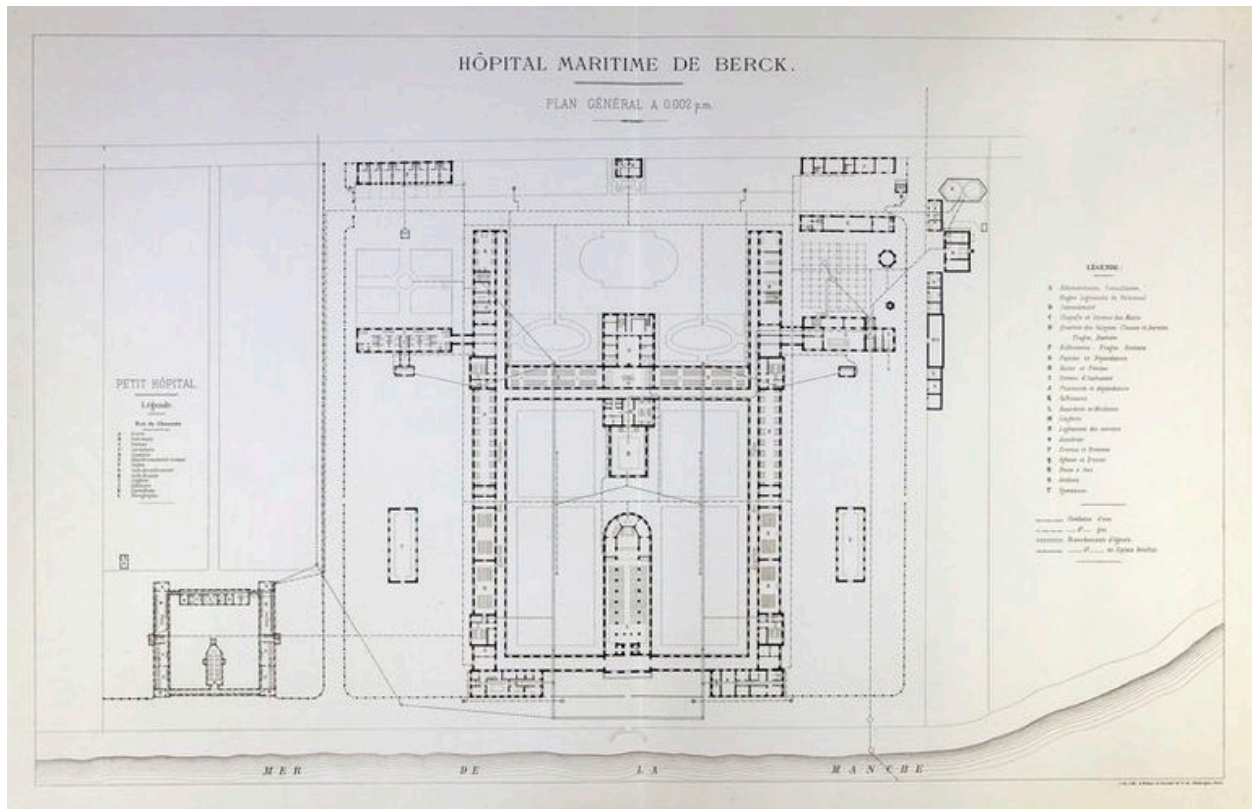
Dessin de l'huissierie d'une fenêtre en coupes et en élévation avec des détails de l'assemblage des bois. Rev. gén. de l'arch., t. XXVIII, pl. 25.

IVR31_20086200260X

Auteur de l'illustration : Pierre Thibaut

(c) Région Hauts-de-France - Inventaire général

reproduction soumise à autorisation du titulaire des droits d'exploitation



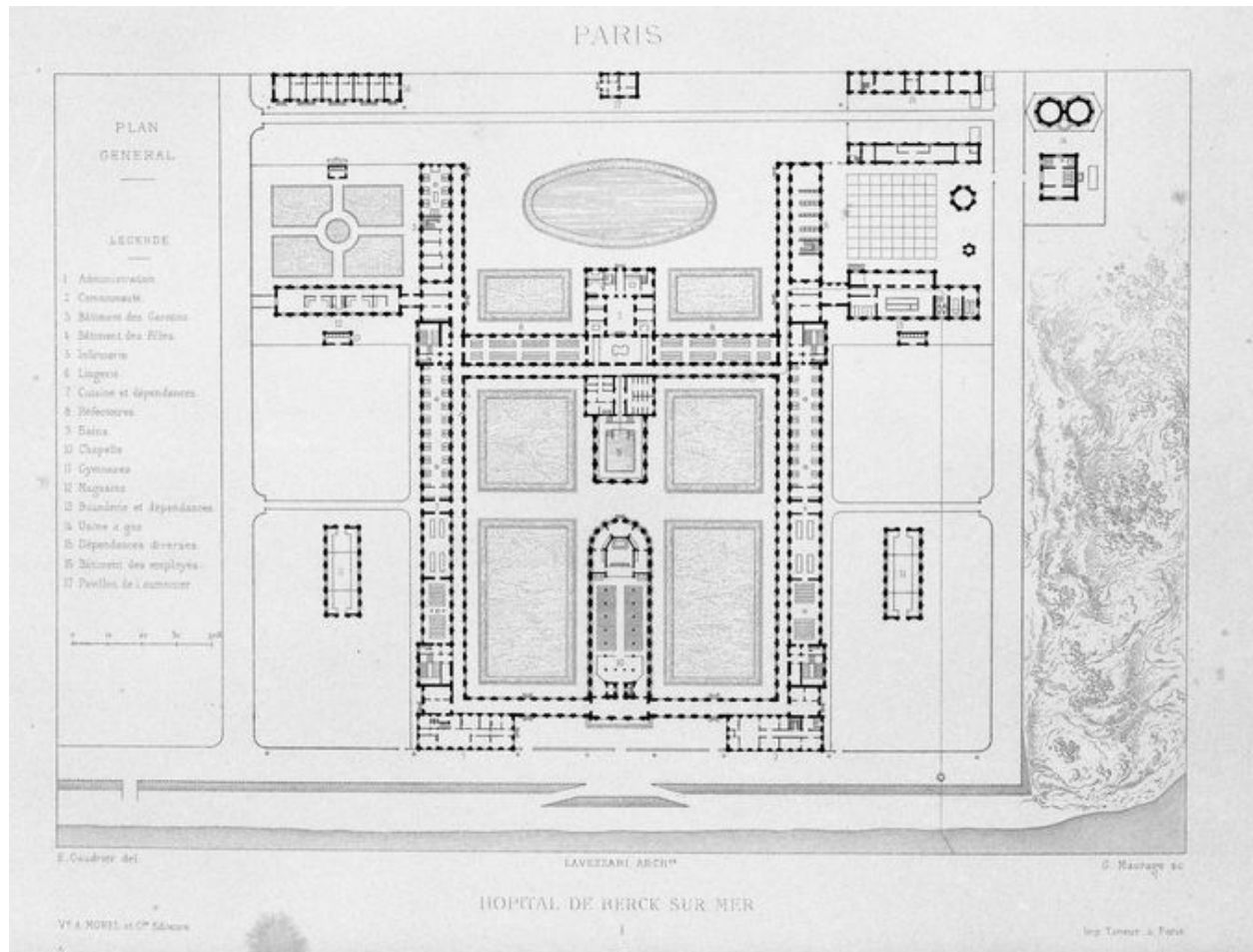
Petit hôpital maritime et grand hôpital maritime, plan de distribution générale de leur rez-de-chaussée respectif.
NARJOUX, F. Paris, monuments élevés par la ville, tome IV, planche non numérotée.

IVR31_20086200008XA

Auteur de l'illustration : Pierre Thibaut

(c) Région Hauts-de-France - Inventaire général

reproduction soumise à autorisation du titulaire des droits d'exploitation




Plan de distribution générale légendé du rez-de-chaussée. NARJOUX, F. Paris, monuments élevés par la ville, tome IV, planche non numérotée.

IVR31_20086200258X

Auteur de l'illustration : Pierre Thibaut

(c) Région Hauts-de-France - Inventaire général

reproduction soumise à autorisation du titulaire des droits d'exploitation




Vue cavalière générale de l'édifice prise depuis la mer en regardant vers le nord-est. NARJOUX, F. Paris, monuments élevés par la ville, tome IV, planche non numérotée.

IVR31_20086200254X

Auteur de l'illustration : Pierre Thibaut

(c) Région Hauts-de-France - Inventaire général

reproduction soumise à autorisation du titulaire des droits d'exploitation



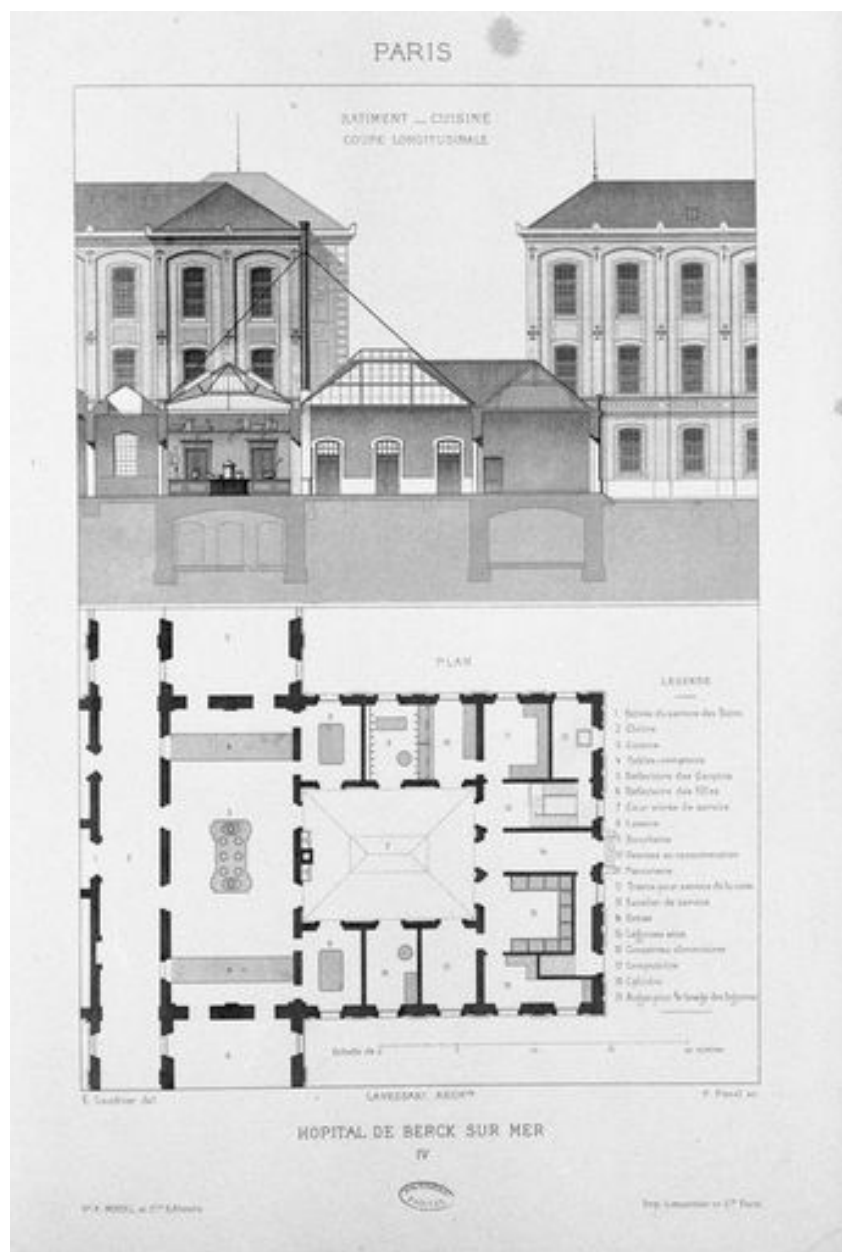
Piscine d'eau de mer couverte, plan de distribution et coupe perspective transversale. NARJOUX, F. Paris, monuments élevés par la ville, tome IV, planche non numérotée.

IVR31_20086200255X

Auteur de l'illustration : Pierre Thibaut

(c) Région Hauts-de-France - Inventaire général

reproduction soumise à autorisation du titulaire des droits d'exploitation




Bâtiment des cuisines, coupe longitudinale et plan de distribution. NARJOUX, F. Paris, monuments élevés par la ville, tome IV, planche non numérotée.

IVR31_20086200256X

Auteur de l'illustration : Pierre Thibaut

(c) Région Hauts-de-France - Inventaire général

reproduction soumise à autorisation du titulaire des droits d'exploitation




Bâtiment de la buanderie et des machines, élévation postérieure et plan de distribution. NARJOUX, F. Paris, monuments élevés par la ville, tome IV, planche non numérotée.

IVR31_20086200257X

Auteur de l'illustration : Pierre Thibaut

(c) Région Hauts-de-France - Inventaire général

reproduction soumise à autorisation du titulaire des droits d'exploitation



Bâtiment d'hébergement des enfants valétudinaires, coupe transversale montrant les dortoirs et élévation du bâtiment homologue en retour d'équerre. NARJOUX, F. Paris, monuments élevés par la ville, tome IV, planche non numérotée.

IVR31_20086200007X

Auteur de l'illustration : Pierre Thibaut

(c) Région Hauts-de-France - Inventaire général

reproduction soumise à autorisation du titulaire des droits d'exploitation




Fig. 3. — Vue intérieure de la chapelle.


Chapelle, vaisseau central, vue intérieure en regardant vers le chœur. NARJOUX, F. Paris, monuments élevés par la ville, tome IV, fig. 3, p. 14.

IVR31_20086200009XA

Auteur de l'illustration : Pierre Thibaut

(c) Région Hauts-de-France - Inventaire général

reproduction soumise à autorisation du titulaire des droits d'exploitation




Réfectoire, vue générale prise en enfilade. NARJOUX, F. Paris, monuments élevés par la ville, tome IV, fig. 4, p. 15.

IVR31_20086200010XA

Auteur de l'illustration : Pierre Thibaut

(c) Région Hauts-de-France - Inventaire général

reproduction soumise à autorisation du titulaire des droits d'exploitation



Elévation antérieure donnant sur la plage telle qu'elle se présentait en 1872, vue générale prise de face. CAZIN, H. De l'influence des bains de mer..., p 441, Dessin gravé.


IVR31_20056200160X

Auteur de l'illustration : Pierre Thibaut

Auteur du document reproduit : Emile Lavezzari

(c) Région Hauts-de-France - Inventaire général

reproduction soumise à autorisation du titulaire des droits d'exploitation



Elévations postérieure et latérale gauche telles qu'elles se présentaient en 1876, vue d'ensemble. CAZIN, H. De l'influence des bains de mer..., p 495, Dessin gravé.

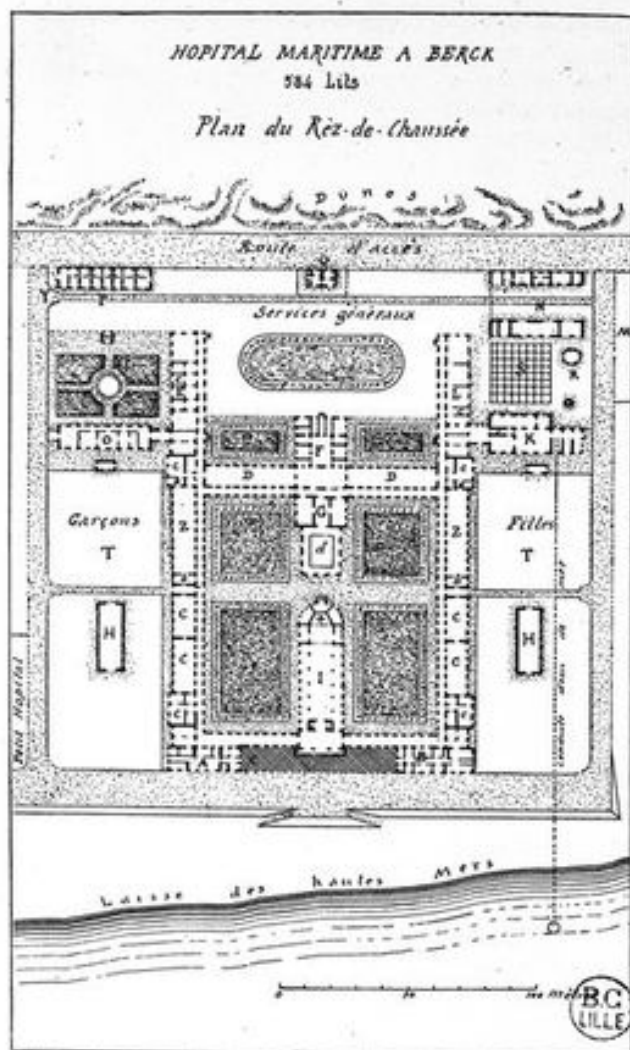
IVR31_20056200159X

Auteur de l'illustration : Pierre Thibaut

Auteur du document reproduit : Emile Lavezzari

(c) Région Hauts-de-France - Inventaire général

reproduction soumise à autorisation du titulaire des droits d'exploitation



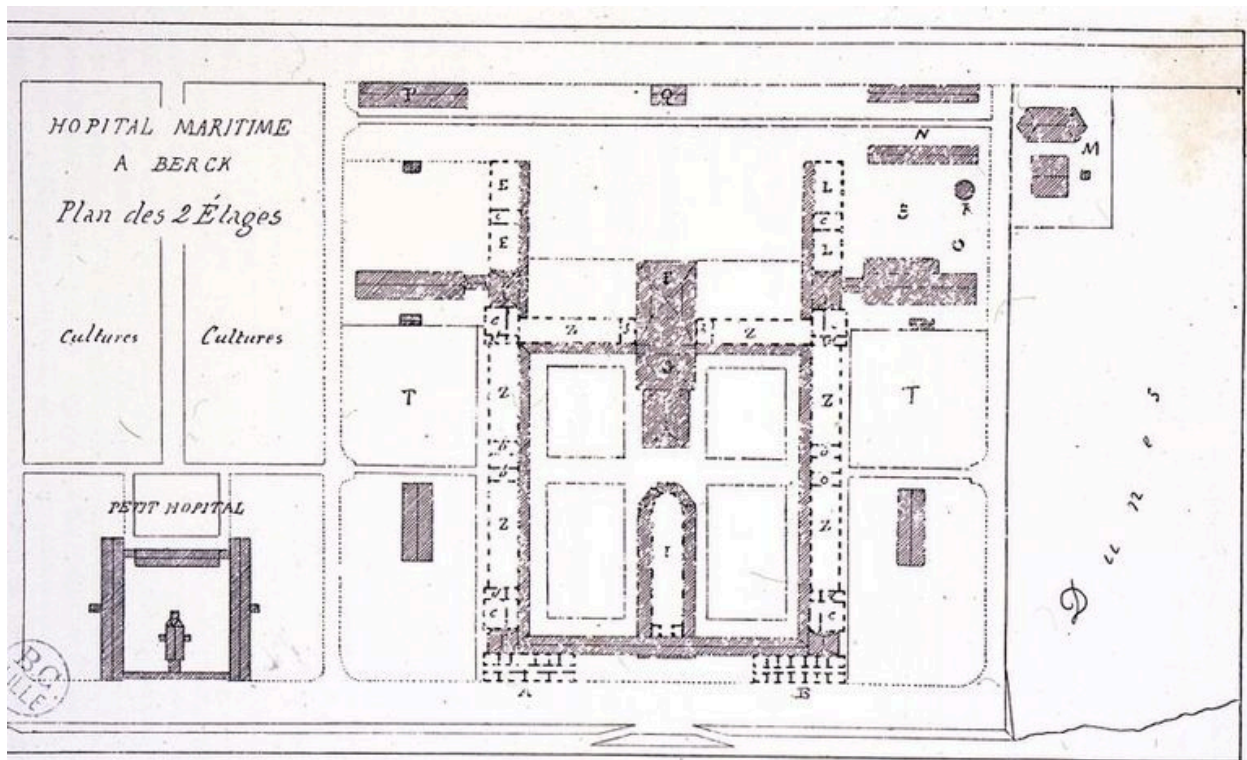
Plan de distribution générale du rez-de-chaussée. CAZIN, H. De l'influence des bains de mer..., p 497, Dessin gravé.

IVR31_20056200156X

Auteur de l'illustration : Pierre Thibaut

(c) Région Hauts-de-France - Inventaire général

reproduction soumise à autorisation du titulaire des droits d'exploitation



Plan de distribution générale d'un étage avec la représentation du petit hôpital maritime dessiné en plan masse. CAZIN, H. De l'influence des bains de mer..., p 455, Dessin gravé.

IVR31_20056200158X

Auteur de l'illustration : Pierre Thibaut

(c) Région Hauts-de-France - Inventaire général

reproduction soumise à autorisation du titulaire des droits d'exploitation



Elévation antérieure donnant sur la plage, vue générale prise de trois-quarts gauche.

IVR31_20066200533NUCB

Auteur de l'illustration : Stein Eddy

(c) Région Hauts-de-France - Inventaire général

reproduction soumise à autorisation du titulaire des droits d'exploitation



Elévation antérieure donnant sur la plage, vue générale prise de trois-quarts gauche.

IVR31_20066200390NUCB

Auteur de l'illustration : Thibaut Pierre (reproduction)

(c) Région Hauts-de-France - Inventaire général

reproduction soumise à autorisation du titulaire des droits d'exploitation



Elévation antérieure donnant sur la plage, vue générale prise de face.

IVR31_19956200057XB

Auteur de l'illustration : Thibaut Pierre (reproduction)

(c) Région Hauts-de-France - Inventaire général

reproduction soumise à autorisation du titulaire des droits d'exploitation



Elévation antérieure donnant sur la plage, vue générale prise de trois-quarts droit.

IVR31_20046200280XB

Auteur de l'illustration : Thierry Petitberghien (reproduction)

(c) Région Hauts-de-France - Inventaire général

reproduction soumise à autorisation du titulaire des droits d'exploitation



Vue générale prise du phare montrant, au premier plan, l'usine à gaz et la buanderie, et, au second plan, le grand corps de logis méridional de l'hôpital. £

IVR31_20066200532NUCB

Auteur de l'illustration : Eddy Stein

(c) Région Hauts-de-France - Inventaire général

reproduction soumise à autorisation du titulaire des droits d'exploitation



82

BERCK-PLAGE. — Le Phare et l'Hôpital Maritime

Vue générale prise du sud-est avec le phare au premier plan.

Référence du document reproduit :

- **Cartes postales montrant le grand hôpital maritime au début du 20e siècle**
Carte postale, début du 20e siècle.
Collection particulière

IVR31_20046200285XB

Auteur de l'illustration : Thierry Petitberghien

(c) Région Hauts-de-France - Inventaire général

reproduction soumise à autorisation du titulaire des droits d'exploitation



Vue générale prise du sud-est avec le phare au premier plan sur la gauche.

IVR31_20066200391NUCB

Auteur de l'illustration : Pierre Thibaut

(c) Région Hauts-de-France - Inventaire général

reproduction soumise à autorisation du titulaire des droits d'exploitation



Elévation postérieure de l'hôpital, vue générale prise de l'est avec, au premier plan, le logement de l'économe.

Référence du document reproduit :


- **Cartes postales montrant le grand hôpital maritime dans l'entre-deux-guerres**
Carte postale, début du second quart du 20e siècle.
Collection particulière

IVR31_20066200122NUC

Auteur de l'illustration : Julie Faure

(c) Région Hauts-de-France - Inventaire général

reproduction soumise à autorisation du titulaire des droits d'exploitation




Piscine couverte d'eau de mer, vue intérieure.

IVR31_20066200394NUCB

Auteur de l'illustration : Pierre Thibaut

(c) Région Hauts-de-France - Inventaire général

reproduction soumise à autorisation du titulaire des droits d'exploitation



Bâtiments d'isolement des nouveaux arrivants ou lazaret, ajoutés en 1894 sur l'arrière du petit hôpital, vue générale.

IVR31_20146202379NUC

Auteur de l'illustration : Eddy Stein

(c) Région Hauts-de-France - Inventaire général

reproduction soumise à autorisation du titulaire des droits d'exploitation



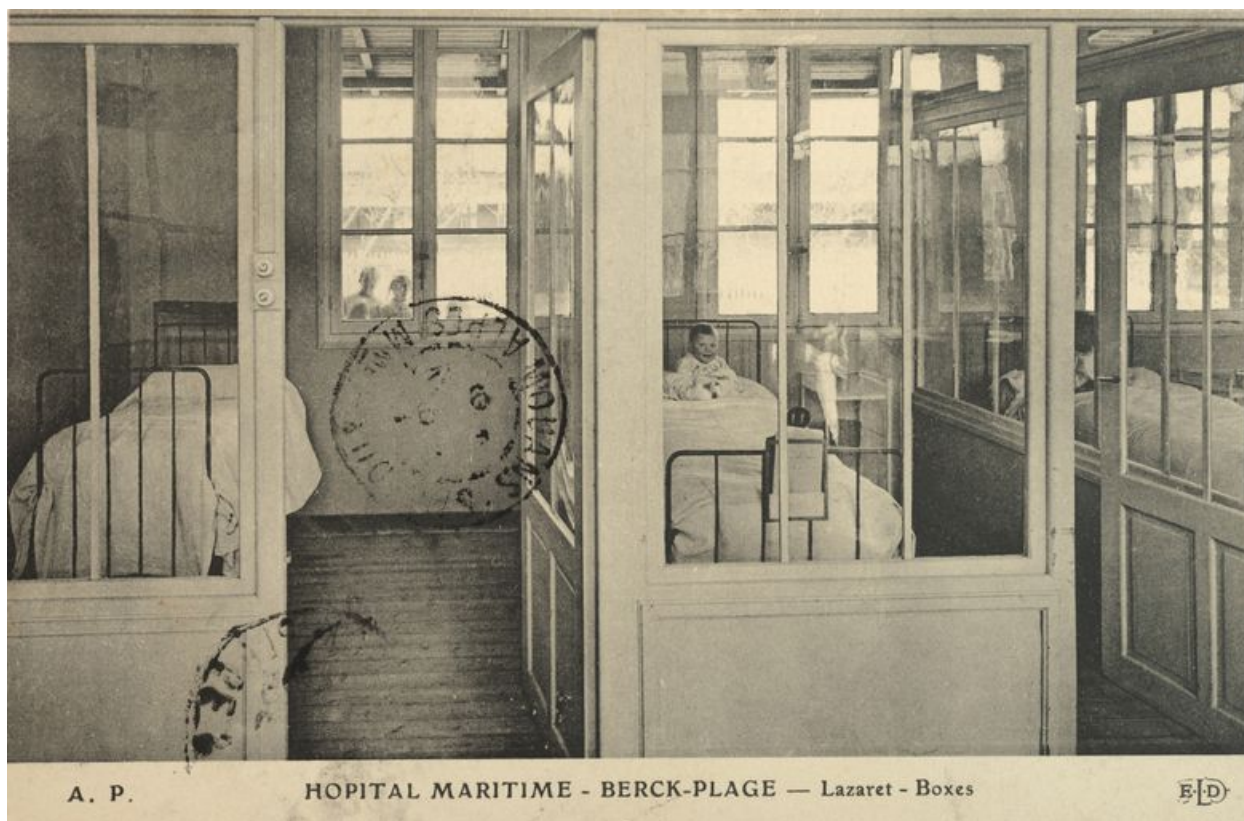
Bâtiments d'isolement des nouveaux arrivants ou lazaret, ajoutés en 1894 sur l'arrière du petit hôpital, vue en enfilade d'une galerie.

IVR31_20146202285NUCA

Auteur de l'illustration : Hubert Bouvet

(c) Région Hauts-de-France - Inventaire général

reproduction soumise à autorisation du titulaire des droits d'exploitation




Bâtiments d'isolement des nouveaux arrivants ou lazaret, ajoutés en 1894 sur l'arrière du petit hôpital, vue d'une salle divisée en chambres individuelles par boxes vitrés.

IVR31_20146202286NUCA

Auteur de l'illustration : Hubert Bouvet

(c) Région Hauts-de-France - Inventaire général

reproduction soumise à autorisation du titulaire des droits d'exploitation




Chapelle dont la nef a été divisée par un plancher pour transformer la partie basse en salle de réunion, vue générale de la salle.

IVR31_20146202290NUCA

Auteur de l'illustration : Hubert Bouvet

(c) Région Hauts-de-France - Inventaire général

reproduction soumise à autorisation du titulaire des droits d'exploitation



Piscine d'eau de mer couverte, vue intérieure générale prise alors que le bassin avait été vidé de son eau.

IVR31_20146202281NUCA

Auteur de l'illustration : Hubert Bouvet

(c) Région Hauts-de-France - Inventaire général

reproduction soumise à autorisation du titulaire des droits d'exploitation



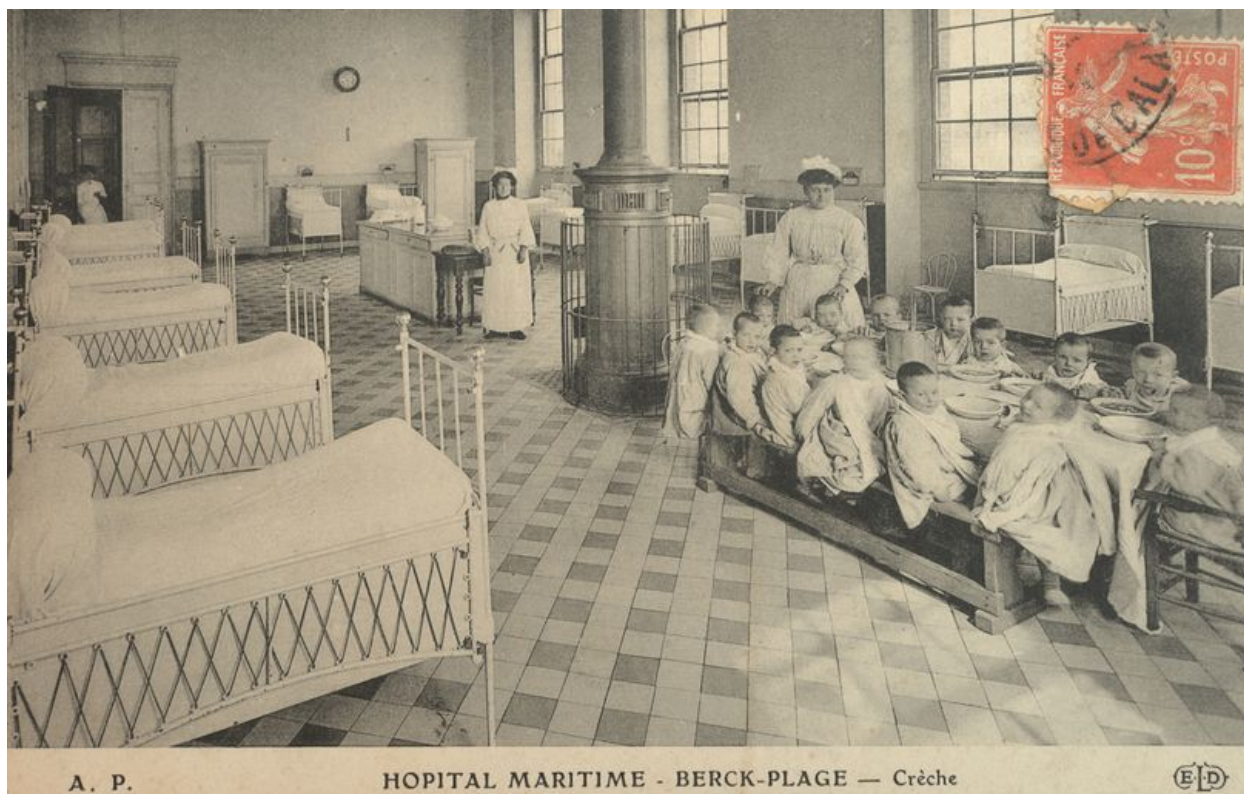
Bâtiment d'hospitalisation méridional de l'édifice primitif, rez-de-chaussée, locaux affectés respectivement au réfectoire et à la salle de classe des filles, vue en enfilade.

IVR31_20146202287NUCA

Auteur de l'illustration : Hubert Bouvet

(c) Région Hauts-de-France - Inventaire général

reproduction soumise à autorisation du titulaire des droits d'exploitation



Bâtiment d'hospitalisation septentrional de l'édifice primitif, rez-de-chaussée, local affecté à la crèche, vue générale.

IVR31_20146202289NUCA

Auteur de l'illustration : Hubert Bouvet

(c) Région Hauts-de-France - Inventaire général

reproduction soumise à autorisation du titulaire des droits d'exploitation



Corps de logis principal, quartier des garçons qui occupe les bâtiments septentrionaux, rez-de-chaussée, dortoir appelé salle Perrochaud, vue générale prise en enfilade.

IVR31_20136200130NUC

Auteur de l'illustration : Eddy Stein

(c) Région Hauts-de-France - Inventaire général

reproduction soumise à autorisation du titulaire des droits d'exploitation




Cuisine, vue intérieure générale.

IVR31_20146202283NUCA

Auteur de l'illustration : Hubert Bouvet

(c) Région Hauts-de-France - Inventaire général

reproduction soumise à autorisation du titulaire des droits d'exploitation



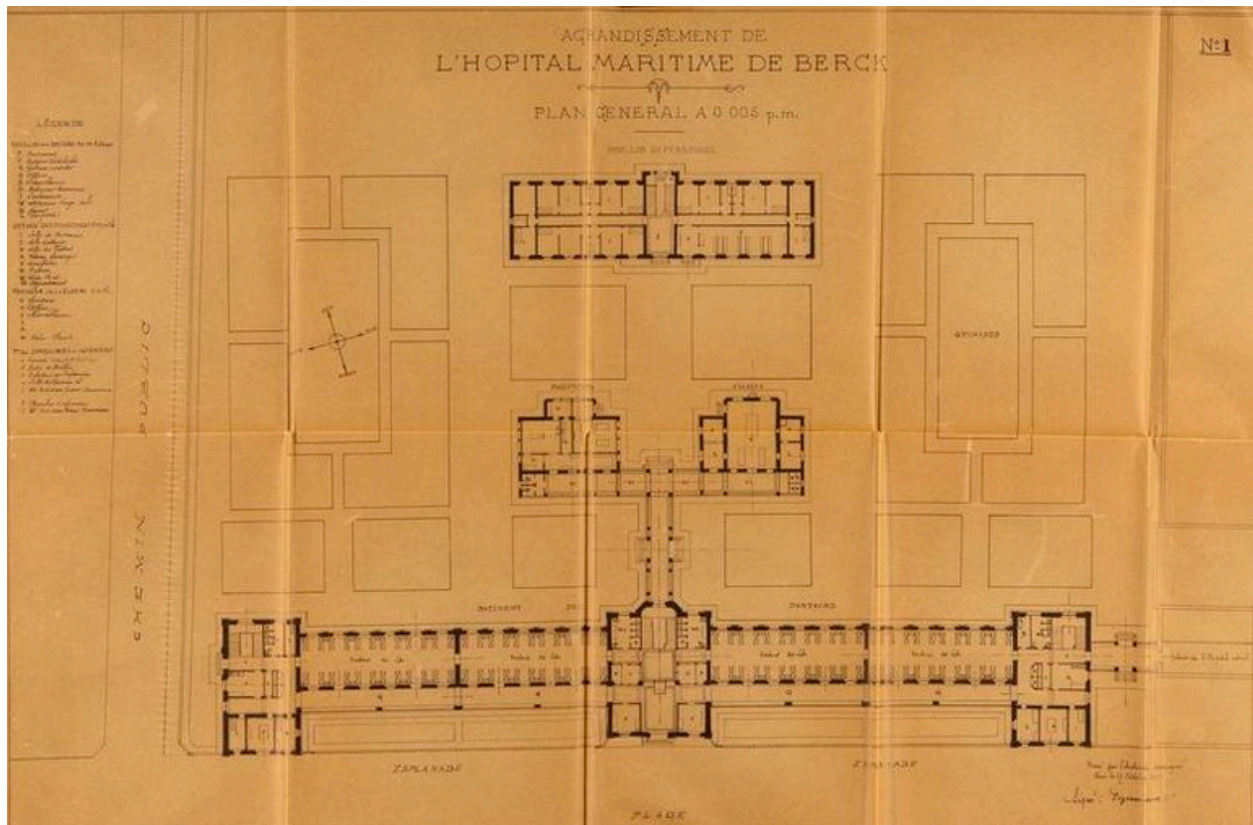
Bâtiment dit des machines abritant la buanderie, le service de désinfection et l'usine électrique, salle des alternateurs, vue générale.

IVR31_20146202282NUCA

Auteur de l'illustration : Hubert Bouvet

(c) Région Hauts-de-France - Inventaire général

reproduction soumise à autorisation du titulaire des droits d'exploitation



Projet d'agrandissement de l'hôpital maritime avec érection au nord d'un bâtiment d'hospitalisation annexe et d'un autre pour le logement du personnel, avant-projet par Dezermaux, plan de distribution du rez-de-chaussée, 17 octobre 1901. I.F.A. Fonds Hennebique, 076 Ifa 1111/9, plan à l'encre.

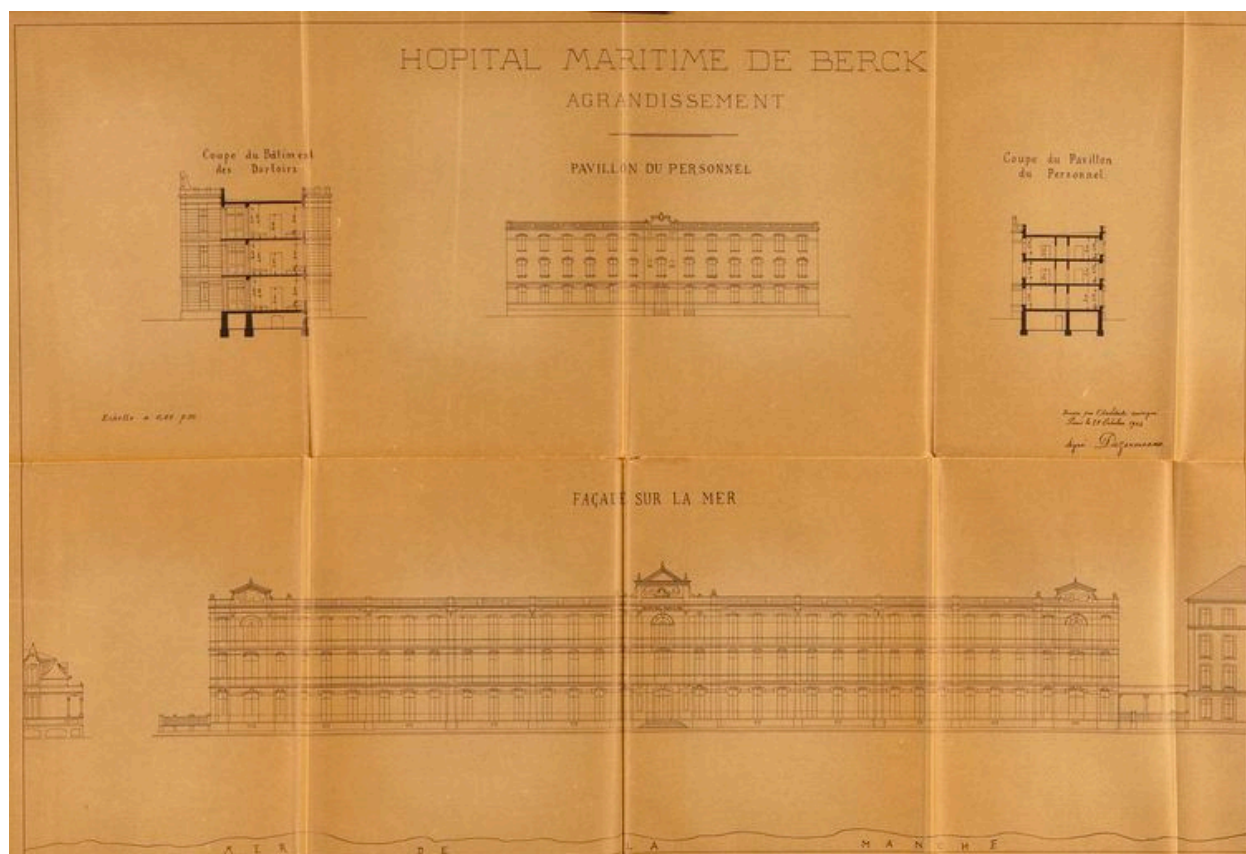
IVR31_20126201511NUCA

Auteur de l'illustration : Pierre Thibaut

Auteur du document reproduit : Gaston (architecte). Dezermaux

(c) Région Hauts-de-France - Inventaire général

reproduction soumise à autorisation du titulaire des droits d'exploitation



Projet d'agrandissement de l'hôpital maritime avec érection au nord d'un bâtiment d'hospitalisation annexe et d'un autre pour le logement du personnel, avant-projet par Dezermaux, élévations antérieures et coupes transversales, 29 octobre 1904. I.F.A. Fonds Hennebique, 076 Ifa 1111/9, plan à l'encre.

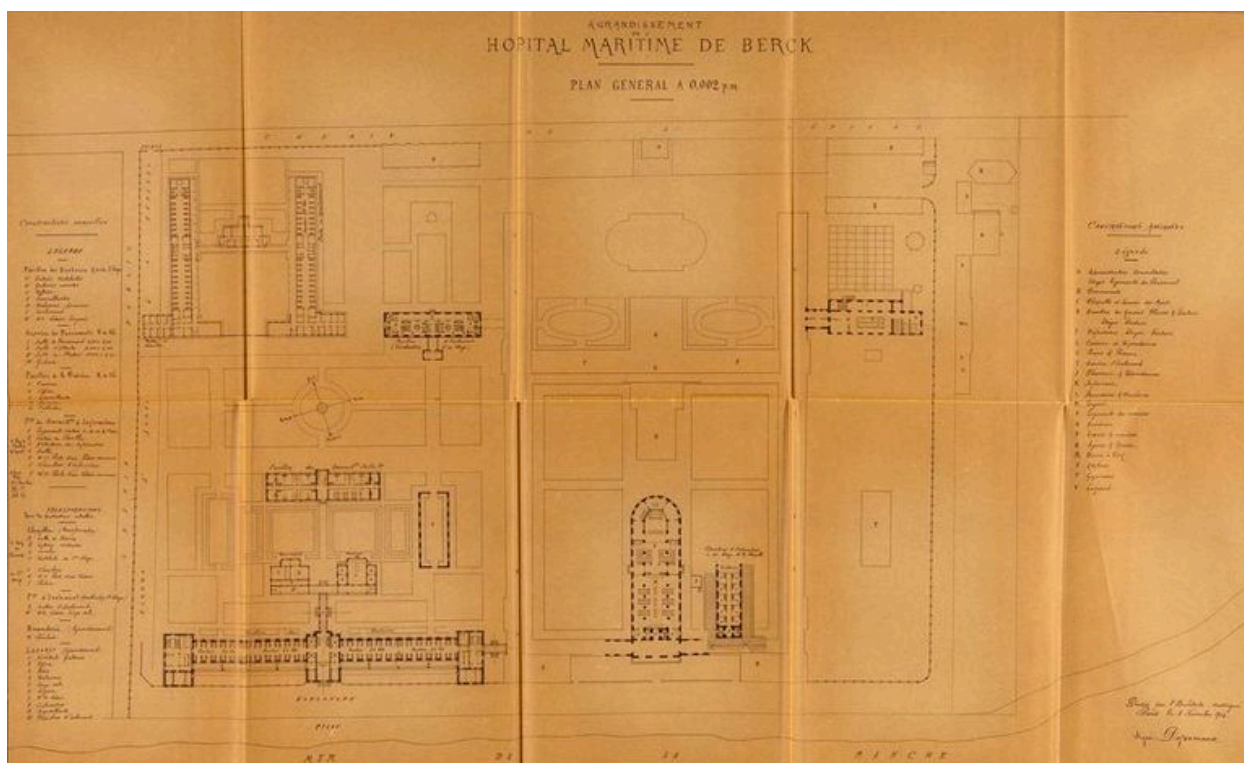
IVR31_20126201510NUCA

Auteur de l'illustration : Pierre Thibaut

Auteur du document reproduit : Gaston (architecte). Dezermaux

(c) Région Hauts-de-France - Inventaire général

reproduction soumise à autorisation du titulaire des droits d'exploitation



Projet d'agrandissement de l'hôpital maritime avec érection au nord d'un bâtiment d'hospitalisation annexe et d'un autre pour le logement du personnel, avant-projet par Dezermaux, plan de situation avec distribution du rez-de-chaussée, 8 novembre 1904. I.F.A. Fonds Hennebique, 076 Ifa 1111/9, plan à l'encre.

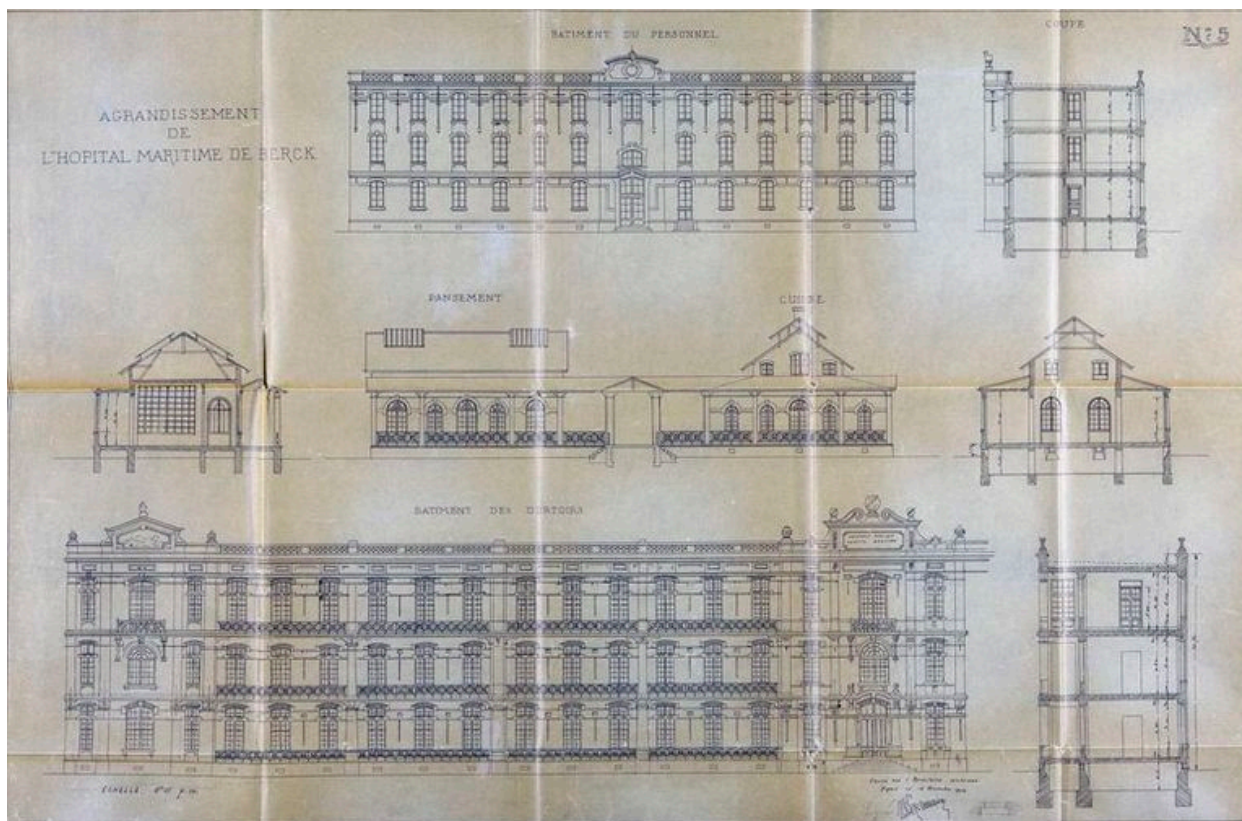
IVR31_20126201512NUCA

Auteur de l'illustration : Pierre Thibaut

Auteur du document reproduit : Gaston (architecte). Dezermaux

(c) Région Hauts-de-France - Inventaire général

reproduction soumise à autorisation du titulaire des droits d'exploitation



Projet d'agrandissement de l'hôpital maritime avec érection au nord d'un bâtiment d'hospitalisation annexe et d'un autre pour le logement du personnel, avant-projet par Dezermaux, élévations antérieures et coupes transversales, 12 novembre 1904. I.F.A. Fonds Hennebique, 076 Ifa 1111/9, plan à l'encre.

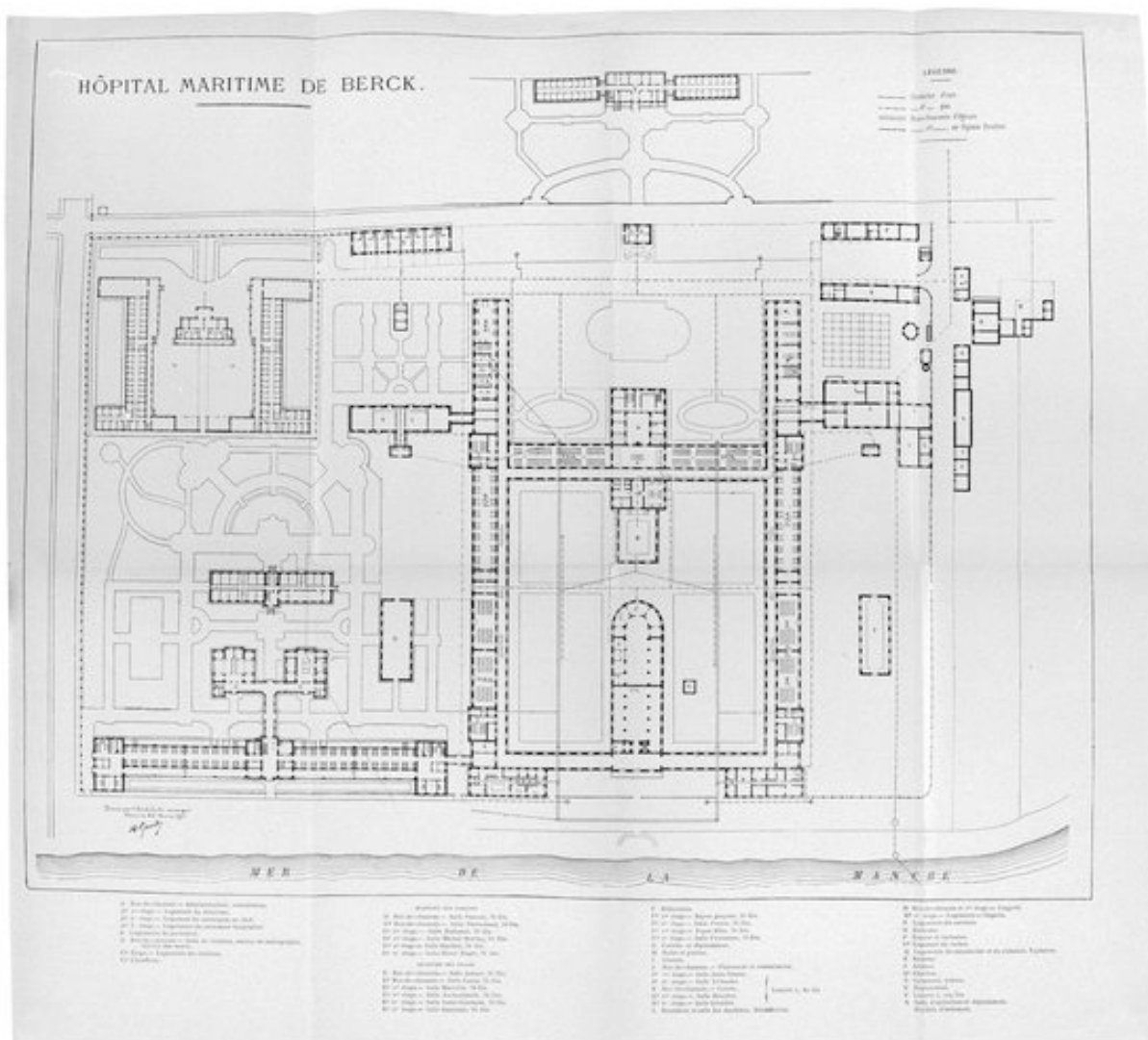
IVR31_20126201513NUCA

Auteur de l'illustration : Pierre Thibaut

Auteur du document reproduit : Gaston (architecte). Dezermaux

(c) Région Hauts-de-France - Inventaire général

reproduction soumise à autorisation du titulaire des droits d'exploitation



Rez-de-chaussée, plan de distribution générale dressé par l'architecte Gavet, daté du 20 février 1911, qui montre l'état de l'hôpital maritime après l'ajout des nouveaux bâtiments sur les côtés nord et est de l'édifice primitif. FOSSEYEUX, M. Hôpital maritime de Berck-sur-Mer. Planche gravée.

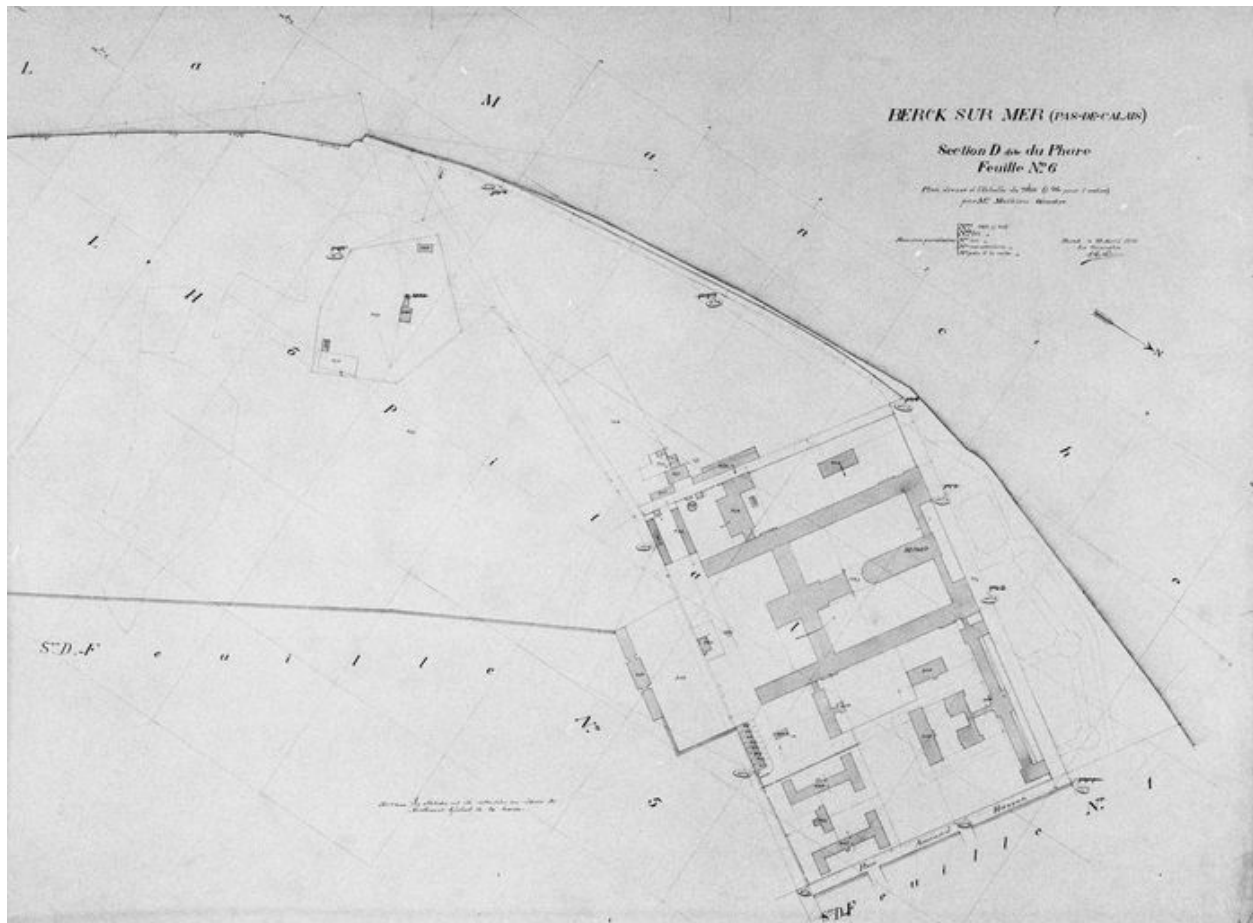
IVR31_20046200274X

Auteur de l'illustration : Thierry Petitberghien

Auteur du document reproduit : Gavet A. (architecte).

(c) Région Hauts-de-France - Inventaire général

reproduction soumise à autorisation du titulaire des droits d'exploitation



Plan cadastral de 1912, section D, feuille N°6, vue générale qui montre, en plan masse, l'état de l'hôpital maritime après l'ajout des nouveaux bâtiments sur les côtés nord et est de l'édifice primitif.

Référence du document reproduit :


- Plan masse du grand hôpital figurant sur le plan cadastral de 1912. Plan gravé.

IVR31_20056200164X

Auteur de l'illustration : Pierre Thibaut

(c) Région Hauts-de-France - Inventaire général

reproduction soumise à autorisation du titulaire des droits d'exploitation



Elévation antérieure donnant sur la plage avec, en place, le bâtiment d'hospitalisation annexe ajouté en 1905-1908 sur le flanc nord de l'édifice primitif, vue prise de trois-quarts droit avec la chapelle au premier plan.

Référence du document reproduit :

- Cartes postales montrant le grand hôpital maritime au début du 20e siècle. Carte postale, 1er quart du 20e siècle, collection particulière.

IVR31_20066200407NUCB

Auteur de l'illustration : Pierre Thibaut

(c) Région Hauts-de-France - Inventaire général

reproduction soumise à autorisation du titulaire des droits d'exploitation



Bâtiment d'hospitalisation annexe ajouté en 1905-1908 sur le flanc nord de l'édifice primitif, élévation antérieure donnant sur la plage, vue générale prise en enfilade du côté sud montrant, au premier plan, le pavillon antérieur nord de l'édifice primitif.

Référence du document reproduit :

- Cartes postales montrant le grand hôpital maritime au début du 20e siècle. Carte postale, 1er quart du 20e siècle, collection particulière.

IVR31_20066200405NUCB

Auteur de l'illustration : Pierre Thibaut

(c) Région Hauts-de-France - Inventaire général

reproduction soumise à autorisation du titulaire des droits d'exploitation



Bâtiment d'hospitalisation annexe ajouté en 1905-1908 au nord de l'édifice primitif, élévation antérieure donnant sur la plage, vue de trois-quarts droit.

IVR32_20166200003NUC

Auteur de l'illustration : Pierre Thibaut

(c) Région Hauts-de-France - Inventaire général

reproduction soumise à autorisation du titulaire des droits d'exploitation



Elévation antérieure donnant sur la plage avec, en place, le bâtiment d'hospitalisation annexe ajouté en 1905-1908 sur le flanc nord de l'édifice primitif, vue générale prise de face.

Référence du document reproduit :

- Cartes postales montrant le grand hôpital maritime au début du 20e siècle. Carte postale, 1er quart du 20e siècle, collection particulière.

IVR31_20066200393NUCB

Auteur de l'illustration : Pierre Thibaut

(c) Région Hauts-de-France - Inventaire général

reproduction soumise à autorisation du titulaire des droits d'exploitation



Élévation antérieure donnant sur la plage avec, en place, le bâtiment d'hospitalisation annexe ajouté en 1905-1908 sur le flanc nord de l'édifice primitif, vue générale prise de trois-quarts gauche.

Référence du document reproduit :

- Cartes postales montrant le grand hôpital maritime au début du 20e siècle. Carte postale, 1er quart du 20e siècle, collection particulière.

IVR31_20066200389NUCB

Auteur de l'illustration : Pierre Thibaut

(c) Région Hauts-de-France - Inventaire général

reproduction soumise à autorisation du titulaire des droits d'exploitation



Elévation antérieure donnant sur la plage avec, en place, le bâtiment d'hospitalisation annexe ajouté en 1905-1908 sur le flanc nord de l'édifice primitif, vue prise de trois-quarts gauche.

Référence du document reproduit :

- **Cartes postales montrant le grand hôpital maritime au début du 20e siècle**
Carte postale, début du 20e siècle.
Collection particulière

IVR31_20046200276XB

Auteur de l'illustration : Thierry Petitberghien

(c) Région Hauts-de-France - Inventaire général

reproduction soumise à autorisation du titulaire des droits d'exploitation



Bâtiment d'hospitalisation annexe ajouté en 1905-1908 sur le flanc nord de l'édifice primitif, élévation postérieure donnant sur la cour, vue en enfilade prise du côté nord.

Référence du document reproduit :

- **Cartes postales montrant le grand hôpital maritime au début du 20e siècle**
Carte postale, début du 20e siècle.
Collection particulière

IVR31_20066200176NUCA

Auteur de l'illustration : Julie Faure

(c) Région Hauts-de-France - Inventaire général

reproduction soumise à autorisation du titulaire des droits d'exploitation



Ensemble des bâtiments ajoutés en 1905-1908 sur le flanc nord de l'édifice primitif, vue prise du côté nord montrant le bâtiment du personnel sur la gauche, le pavillon du bloc opératoire et celui de la cuisine sur la droite.

IVR31_20066200335NUCB

Auteur de l'illustration : Eddy Stein

(c) Région Hauts-de-France - Inventaire général

reproduction soumise à autorisation du titulaire des droits d'exploitation



Ensemble des bâtiments ajoutés en 1905-1908 au nord de l'édifice primitif, détail des deux pavillons respectifs des salles d'opérations, au premier plan, et des cuisines au second plan.

IVR31_20146202284NUCA

Auteur de l'illustration : Hubert Bouvet

(c) Région Hauts-de-France - Inventaire général

reproduction soumise à autorisation du titulaire des droits d'exploitation



Bâtiment abritant les logements du personnel, appartenant à l'ensemble de bâtiments ajoutés en 1905-1908 au nord de l'édifice primitif, élévation antérieure, vue de trois-quarts droit.

IVR31_20146202293NUC

Auteur de l'illustration : Hubert Bouvet

(c) Région Hauts-de-France - Inventaire général

reproduction soumise à autorisation du titulaire des droits d'exploitation



Bâtiment d'isolement des enfants contagieux ajouté en 1909 sur l'arrière de l'édifice primitif, élévation antérieure, vue prise de trois-quarts droit.

Référence du document reproduit :


- Cartes postales montrant le grand hôpital maritime au début du 20e siècle. Carte postale, 1er quart du 20e siècle, collection particulière.

IVR31_20066200406NUCB

Auteur de l'illustration : Pierre Thibaut

(c) Région Hauts-de-France - Inventaire général

reproduction soumise à autorisation du titulaire des droits d'exploitation



Bâtiment d'isolement des enfants contagieux, formé de trois pavillons, ajoutés en 1909 sur l'arrière de l'édifice primitif, élévation postérieure avec les anciens bâtiments au second plan, vue de trois-quarts gauche.

IVR31_20146202378NUC

Auteur de l'illustration : Eddy Stein

(c) Région Hauts-de-France - Inventaire général

reproduction soumise à autorisation du titulaire des droits d'exploitation



Bâtiment d'hospitalisation annexe ajouté en 1905-1908 sur le flanc nord de l'édifice primitif, élévation antérieure donnant sur la plage, détail de la superposition des galeries de cure.

Référence du document reproduit :


- Cartes postales montrant le grand hôpital maritime au début du 20e siècle. Carte postale, 1er quart du 20e siècle, collection particulière.

IVR31_20066200387NUCB

Auteur de l'illustration : Pierre Thibaut

(c) Région Hauts-de-France - Inventaire général

reproduction soumise à autorisation du titulaire des droits d'exploitation



Bâtiment d'hospitalisation annexe ajouté en 1905-1908 sur le flanc nord de l'édifice primitif, élévation antérieure donnant sur la plage, détail d'une section de la galerie de cure du rez-de-chaussée.

IVR31_20136200133NUC

Auteur de l'illustration : Eddy Stein

(c) Région Hauts-de-France - Inventaire général

reproduction soumise à autorisation du titulaire des droits d'exploitation



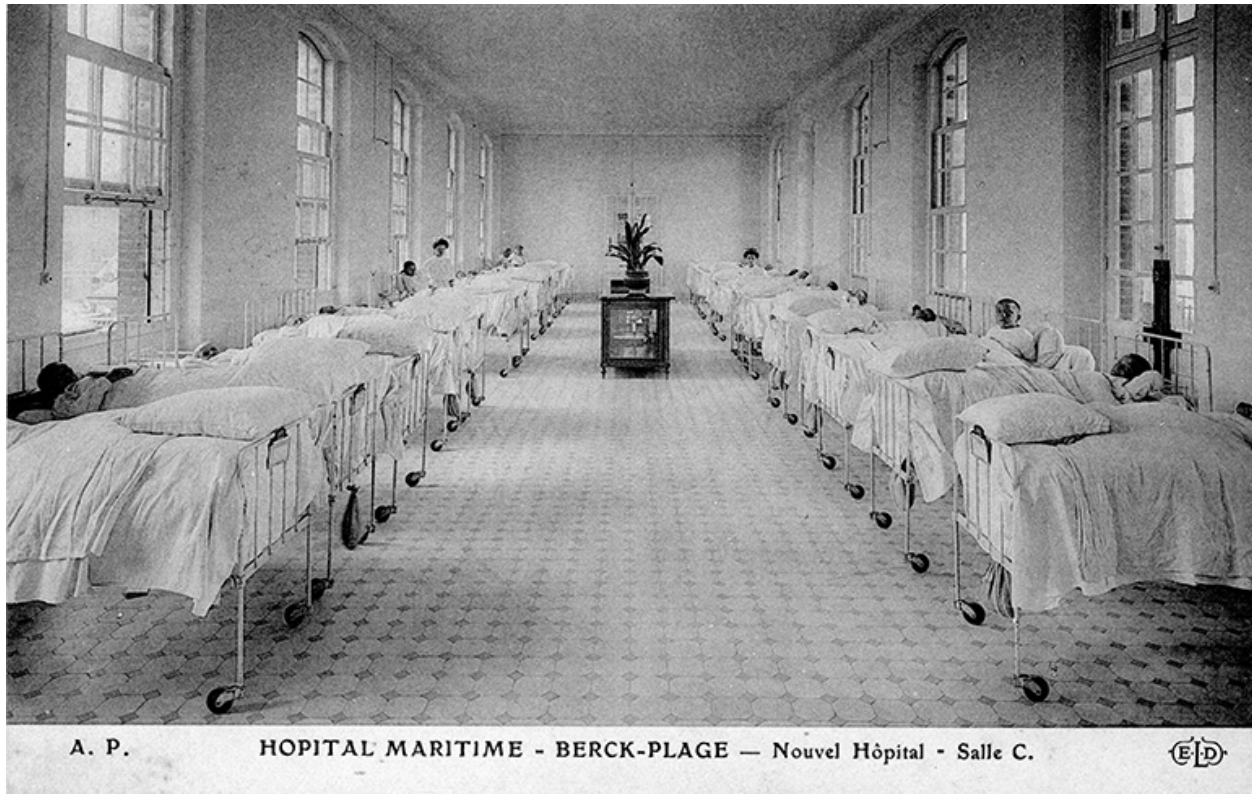
Bâtiment d'hospitalisation annexe ajouté en 1905-1908 au nord de l'édifice primitif, élévation antérieure, rez-de-chaussée, vue en enfilade d'une galerie de cure.

IVR31_20146202288NUCA

Auteur de l'illustration : Hubert Bouvet

(c) Région Hauts-de-France - Inventaire général

reproduction soumise à autorisation du titulaire des droits d'exploitation



Bâtiment d'hospitalisation annexe ajouté au nord de l'édifice primitif en 1905-1908, salle de malades appelée salle C, vue générale prise en enfilade.

IVR31_20136200131NUC

Auteur de l'illustration : Eddy Stein

(c) Région Hauts-de-France - Inventaire général

reproduction soumise à autorisation du titulaire des droits d'exploitation



Vue d'une groupe d'enfants valétudinaires sur la plage avec, au second plan, des galeries de cure temporaires en charpente et, au loin, le flanc sud du grand hôpital dans son été avant 1913.

Référence du document reproduit :

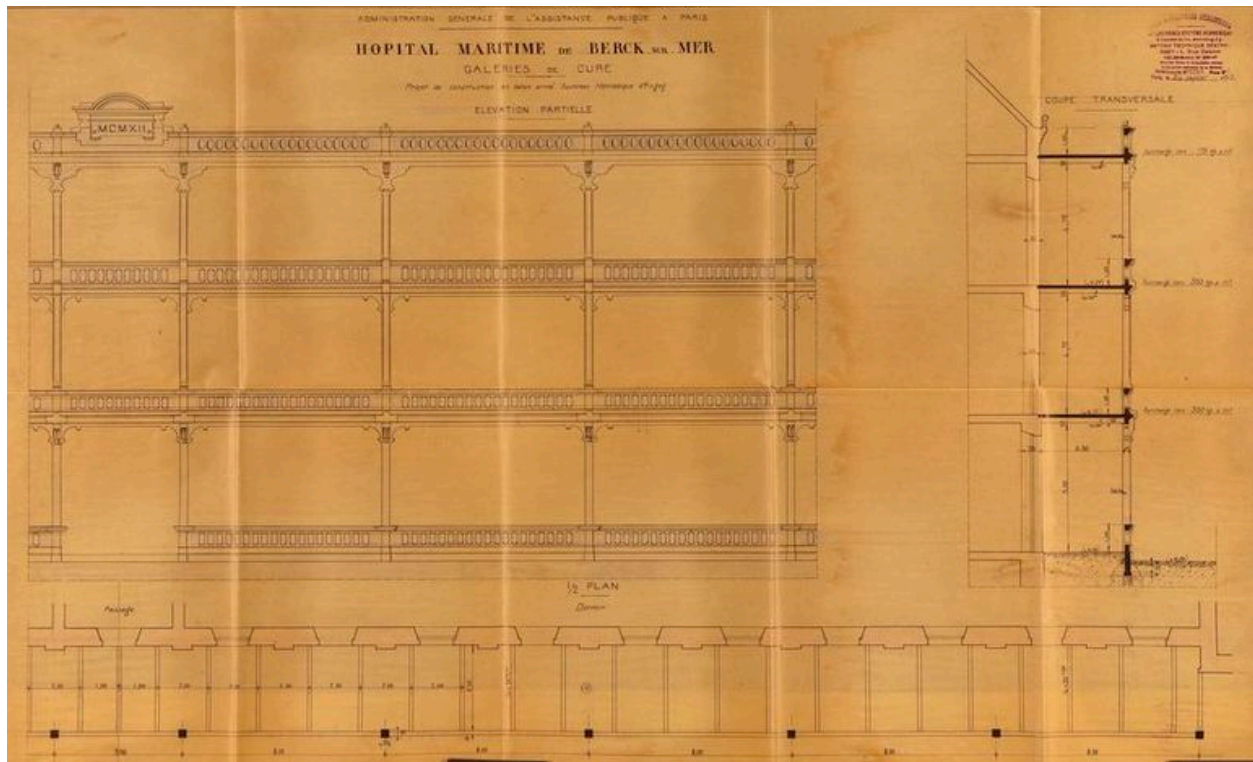
- Cartes postales montrant le grand hôpital maritime au début du 20e siècle. Carte postale, 1er quart du 20e siècle, collection particulière.

IVR31_20066200404NUCB

Auteur de l'illustration : Pierre Thibaut

(c) Région Hauts-de-France - Inventaire général

reproduction soumise à autorisation du titulaire des droits d'exploitation



Ajout de galeries de cure en béton armé sur une partie de la face sud du corps de logis méridional de l'édifice primitif, plan, coupe transversale et élévation par l'architecte Gobert, 1912. I.F.A. Fonds Hennebique, 076 Ifa 1541/9, plan à l'encre.

IVR31_20126201509NUCA

Auteur de l'illustration : Pierre Thibaut

Auteur du document reproduit : Gobert

(c) Région Hauts-de-France - Inventaire général

reproduction soumise à autorisation du titulaire des droits d'exploitation



Corps de logis méridional de l'édifice primitif, état après l'ajout en 1913 de galeries de cure superposées en béton armée sur une partie de sa face sud, détail de l'élévation de ces galeries, vue prise de trois-quarts gauche.

Référence du document reproduit :

- Cartes postales montrant le grand hôpital maritime au début du 20e siècle. Carte postale, 1er quart du 20e siècle, collection particulière.

IVR31_20086200002NUCB

Auteur de l'illustration : Eddy Stein

(c) Région Hauts-de-France - Inventaire général

reproduction soumise à autorisation du titulaire des droits d'exploitation



Etat de l'hôpital après l'ajout en 1913 d'une galerie de cure en béton armé sur une partie de la face sud du corps de logis méridional de l'édifice primitif, vue aérienne générale prise du sud-ouest.

IVR31_19956200061XB

Auteur de l'illustration : Pierre Thibaut

(c) Région Hauts-de-France - Inventaire général

reproduction soumise à autorisation du titulaire des droits d'exploitation



Etat de l'hôpital après l'ajout en 1913 d'une galerie de cure sur une partie de la face sud du corps de logis méridional de l'édifice primitif, vue générale prise du sud-est, sans doute depuis le phare.

IVR31_20066200408NUC

Auteur de l'illustration : Pierre Thibaut

(c) Région Hauts-de-France - Inventaire général

reproduction soumise à autorisation du titulaire des droits d'exploitation



Elévation antérieure donnant sur la plage, vue générale prise de trois-quarts droit où l'on distingue l'extrémité de la galerie de cure en béton armé ajoutée en 1913 sur une partie de la face sud du corps de bâtiment méridional.

Référence du document reproduit :

- Cartes postales montrant le grand hôpital maritime dans l'entre-deux-guerres, années 1920-1930, collection particulière.

IVR31_20066200480NUCB

Auteur de l'illustration : Eddy Stein

(c) Région Hauts-de-France - Inventaire général

reproduction soumise à autorisation du titulaire des droits d'exploitation



Elévation antérieure donnant sur la plage, vue générale prise de trois-quarts droit où l'on distingue l'extrémité de la galerie de cure en béton armé ajoutée en 1913 sur une partie de la face sud du corps de bâtiment méridional.

Référence du document reproduit :

- Cartes postales montrant le grand hôpital maritime dans l'entre-deux-guerres, années 1920-1930, collection particulière.

IVR31_20066200367NUCB

Auteur de l'illustration : Pierre Thibaut

(c) Région Hauts-de-France - Inventaire général

reproduction soumise à autorisation du titulaire des droits d'exploitation



Elévation latérale sud, état après l'ajout en 1913 d'une galerie de cure en béton armé sur le côté ouest de la face sud du corps de logis méridional, vue générale prise du sud-est.

Référence du document reproduit :

- **Cartes postales montrant le grand hôpital maritime dans l'entre-deux-guerres**
Carte postale, années 1920-1930.
Collection particulière

IVR31_19956200059XB

Auteur de l'illustration : Pierre Thibaut

(c) Région Hauts-de-France - Inventaire général

reproduction soumise à autorisation du titulaire des droits d'exploitation



Vue aérienne générale prise du sud, état de l'hôpital après l'ajout en 1913 d'une galerie de cure en béton armé sur le côté ouest de la face sud du corps de logis méridional.

Référence du document reproduit :

- Cartes postales montrant le grand hôpital maritime dans l'entre-deux-guerres, années 1920-1930, collection particulière.

IVR31_20066200175NUCB

Auteur de l'illustration : Eddy Stein

(c) Région Hauts-de-France - Inventaire général

reproduction soumise à autorisation du titulaire des droits d'exploitation



Vue aérienne rasante générale prise du sud, état de l'hôpital après l'ajout en 1913 d'une galerie de cure en béton armé sur le côté ouest de la face sud du corps de logis méridional.

Référence du document reproduit :

- **Cartes postales montrant le grand hôpital maritime dans l'entre-deux-guerres**
Carte postale, années 1920-1930.
Collection particulière

IVR31_19956200062XB

Auteur de l'illustration : Pierre Thibaut

(c) Région Hauts-de-France - Inventaire général

reproduction soumise à autorisation du titulaire des droits d'exploitation



Bâtiment d'hospitalisation annexe ajouté en 1905-1908 sur le flanc nord de l'édifice primitif, élévation antérieure donnant sur la plage, vue en enfilade prise du côté sud montrant, au premier plan, le pavillon antérieur nord de l'édifice primitif : les supports des galeries de cure du bâtiment d'hospitalisation de 1905-1908 ont été refaits dans un style différent de celui d'origine.

Référence du document reproduit :

- **Cartes postales montrant le grand hôpital maritime au milieu du 20e siècle**
Carte postale, milieu du 20e siècle.
Collection particulière

IVR31_20066200177NUCB

Auteur de l'illustration : Eddy Stein

(c) Région Hauts-de-France - Inventaire général

reproduction soumise à autorisation du titulaire des droits d'exploitation



Bâtiment d'hospitalisation annexe ajouté en 1905-1908 au nord de l'édifice primitif, élévation antérieure donnant sur la plage, détail de la moitié nord du bâtiment : les supports des galeries de cure du bâtiment d'hospitalisation de 1905-1908 ont été refaits dans un style différent de celui d'origine.

IVR32_20176200274NUC

Auteur de l'illustration : Philippe Deldicq (reproduction)

(c) Région Hauts-de-France - Inventaire général

reproduction soumise à autorisation du titulaire des droits d'exploitation



Vue aérienne générale prise du nord-ouest, au lendemain de la seconde guerre mondiale : le pavillon antérieur sud de l'édifice primitif est en effet encore en ruine.

Référence du document reproduit :

- **Cartes postales montrant le grand hôpital maritime au milieu du 20e siècle**
Carte postale, milieu du 20e siècle.
Collection particulière

IVR31_20066200334NUCB

Auteur de l'illustration : Eddy Stein

(c) Région Hauts-de-France - Inventaire général

reproduction soumise à autorisation du titulaire des droits d'exploitation



Vue aérienne générale prise du sud, état de l'hôpital après l'ajout, vers 1950, de galeries de cure en béton armé sur la face sud du corps de logis septentrional et le reste du corps de logis méridional.

Référence du document reproduit :

- **Cartes postales montrant le grand hôpital maritime au milieu du 20e siècle**
Carte postale, 3e quart du 20e siècle.
Collection particulière

IVR31_20066200016NUCB

Auteur de l'illustration : Eddy Stein

(c) Région Hauts-de-France - Inventaire général

reproduction soumise à autorisation du titulaire des droits d'exploitation



Vue aérienne générale prise du nord-ouest.

Référence du document reproduit :

- **Cartes postales montrant le grand hôpital maritime au milieu du 20e siècle**
Carte postale, 3e quart du 20e siècle.
Collection particulière

IVR31_20066200178NUCB

Auteur de l'illustration : Eddy Stein

(c) Région Hauts-de-France - Inventaire général

reproduction soumise à autorisation du titulaire des droits d'exploitation



Vue générale prise du nord-est.

Référence du document reproduit :

- **Cartes postales montrant le grand hôpital maritime au milieu du 20e siècle**
Carte postale, 3e quart du 20e siècle.
Collection particulière

IVR31_20066200179NUCB

Auteur de l'illustration : Eddy Stein

(c) Région Hauts-de-France - Inventaire général

reproduction soumise à autorisation du titulaire des droits d'exploitation



Corps de logis principal, élévation antérieure donnant sur la plage, vue générale prise de face.

IVR31_19816203911X

Auteur de l'illustration : Eric Dessert

(c) Région Hauts-de-France - Inventaire général

reproduction soumise à autorisation du titulaire des droits d'exploitation



Corps de logis principal, élévation antérieure donnant sur la plage, vue générale prise de trois-quarts droit.

IVR31_19816203912X

Auteur de l'illustration : Eric Dessert

(c) Région Hauts-de-France - Inventaire général

reproduction soumise à autorisation du titulaire des droits d'exploitation



Corps de logis principal, élévation antérieure, détail de l'entrée de l'hôpital sur l'esplanade avec la saillie de la façade de la chapelle au-dessus, vue de face.

IVR31_19816203996X

Auteur de l'illustration : Eric Dessert

(c) Région Hauts-de-France - Inventaire général

reproduction soumise à autorisation du titulaire des droits d'exploitation



Corps de logis principal, élévation antérieure, détail de l'entrée de l'hôpital sur l'esplanade avec la saillie de la façade de la chapelle au-dessus, vue de trois-quarts droit.

IVR31_19816203716X

Auteur de l'illustration : Eric Dessert

(c) Région Hauts-de-France - Inventaire général

reproduction soumise à autorisation du titulaire des droits d'exploitation



Corps de logis principal, élévation antérieure, partie supérieure de l'entrée de l'hôpital sur l'esplanade avec la saillie de la façade de la chapelle au-dessus.

IVR31_19816203994X

Auteur de l'illustration : Eric Dessert

(c) Région Hauts-de-France - Inventaire général

reproduction soumise à autorisation du titulaire des droits d'exploitation



Corps de logis principal, élévation antérieure, détail du pavillon nord, vue de trois-quart droit.

IVR31_19816203995X

Auteur de l'illustration : Eric Dessert

(c) Région Hauts-de-France - Inventaire général

reproduction soumise à autorisation du titulaire des droits d'exploitation



Bâtiment d'hospitalisation annexe ajouté en 1905-1908 au nord du grand hôpital maritime, élévation antérieure du pavillon sud, détail du second étage montrant le décor de briques et de fers d'ancrage.

IVR31_19816203993X

Auteur de l'illustration : Eric Dessert

(c) Région Hauts-de-France - Inventaire général

reproduction soumise à autorisation du titulaire des droits d'exploitation



Corps de logis principal, bâtiment méridional, face sud avec ses galeries de cure superposées ajoutées en 1913 du côté ouest, dans les années 1950 du côté est, vue de trois-quarts droit

IVR31_19816203717X

Auteur de l'illustration : Eric Dessert

(c) Région Hauts-de-France - Inventaire général

reproduction soumise à autorisation du titulaire des droits d'exploitation



Corps de logis principal, extrémité orientale du bâtiment méridional avec l'aile en retour d'équerre, élévations nord du bâtiment méridional et postérieure de l'aile en retour d'équerre, vue d'ensemble.

IVR31_19816203719X

Auteur de l'illustration : Eric Dessert

(c) Région Hauts-de-France - Inventaire général

reproduction soumise à autorisation du titulaire des droits d'exploitation



Corps de logis principal, extrémité orientale du bâtiment septentrional, face sud avec ses galeries de cure superposées ajoutées dans les années 1950, vue en enfilade

IVR31_19816203720X

Auteur de l'illustration : Eric Dessert

(c) Région Hauts-de-France - Inventaire général

reproduction soumise à autorisation du titulaire des droits d'exploitation



Corps de logis principal, bâtiment septentrional, face nord, vue de trois-quarts gauche.

IVR31_19816203715X

Auteur de l'illustration : Eric Dessert

(c) Région Hauts-de-France - Inventaire général

reproduction soumise à autorisation du titulaire des droits d'exploitation



Ensemble de bâtiments ajoutés en 1905-1908 au nord de l'édifice primitif, bâtiment des logements du personnel au premier plan à gauche et pavillon des salles d'opération au second plan à droite.

IVR31_19816203712X

Auteur de l'illustration : Eric Dessert

(c) Région Hauts-de-France - Inventaire général

reproduction soumise à autorisation du titulaire des droits d'exploitation



Ensemble de bâtiments ajoutés en 1905-1910 au nord de l'édifice primitif, côté sud avec le bâtiment des logements du personnel au premier plan à droite et le pavillon des salles d'opération au second plan à gauche.

IVR31_19816203714X

Auteur de l'illustration : Eric Dessert

(c) Région Hauts-de-France - Inventaire général

reproduction soumise à autorisation du titulaire des droits d'exploitation



Bâtiment d'isolement des enfants contagieux ajouté en 1909 sur l'arrière de l'édifice primitif, vue générale prise de trois-quarts droit.

IVR31_19816203718X

Auteur de l'illustration : Eric Dessert

(c) Région Hauts-de-France - Inventaire général

reproduction soumise à autorisation du titulaire des droits d'exploitation



Corps de logis principal, bâtiment méridional, galeries de cure superposées en béton armé ajoutées en 1913 le long du côté ouest de sa face sud, élévation de ces galeries, vue de trois-quarts gauche.

IVR31_19966201544ZE

Auteur de l'illustration : Pierre Thibaut

(c) Région Hauts-de-France - Inventaire général

reproduction soumise à autorisation du titulaire des droits d'exploitation



Elévation antérieure donnant sur la plage, vue en enfilade prise depuis le côté sud, avec, au premier plan, le pavillon sud qui s'est trouvé réduit à un simple rez-de-chaussée en 1944.

IVR31_20086200024XE

Auteur de l'illustration : Pierre Thibaut

(c) Région Hauts-de-France - Inventaire général

reproduction soumise à autorisation du titulaire des droits d'exploitation



Elévation antérieure donnant sur la plage, galerie fermant la cour d'honneur sur l'avant avec, au centre, la saillie de la façade de la chapelle, vue de face.

IVR31_20086200022XE

Auteur de l'illustration : Pierre Thibaut

(c) Région Hauts-de-France - Inventaire général

reproduction soumise à autorisation du titulaire des droits d'exploitation



Elévation antérieure donnant sur la plage, détail du pavillon nord, vue de trois-quarts droit.

IVR31_20086200023XE

Auteur de l'illustration : Pierre Thibaut

(c) Région Hauts-de-France - Inventaire général

reproduction soumise à autorisation du titulaire des droits d'exploitation



Elévation antérieure donnant sur la plage, pavillon nord et bâtiment d'hospitalisation annexe ajouté en 1905-1908 au nord de l'édifice primitif, vue en enfilade prise depuis le sud.

IVR31_20086200019XE

Auteur de l'illustration : Pierre Thibaut

(c) Région Hauts-de-France - Inventaire général

reproduction soumise à autorisation du titulaire des droits d'exploitation



Elévation antérieure donnant sur la plage, détail montrant le pavillon sud qui s'est trouvé réduit à un simple rez-de-chaussée en 1944, vue de trois-quarts gauche.

IVR31_20086200018XE

Auteur de l'illustration : Pierre Thibaut

(c) Région Hauts-de-France - Inventaire général

reproduction soumise à autorisation du titulaire des droits d'exploitation



Corps de logis méridional de l'édifice primitif, galeries de cure superposées en béton armé ajoutées en 1913 et dans les années 1950 le long de sa face sud, élévation de ces galeries, vue en enfilade prise depuis l'ouest.

IVR31_20096200012XE

Auteur de l'illustration : Pierre Thibaut

(c) Région Hauts-de-France - Inventaire général

reproduction soumise à autorisation du titulaire des droits d'exploitation



Corps de logis méridional de l'édifice primitif, galeries de cure superposées en béton armé ajoutées en 1913 et dans les années 1950 le long de sa face sud, élévation de ces galeries, vue en enfilade prise depuis l'ouest.

IVR31_20086200025XE

Auteur de l'illustration : Pierre Thibaut

(c) Région Hauts-de-France - Inventaire général

reproduction soumise à autorisation du titulaire des droits d'exploitation



Corps de logis méridional de l'édifice primitif, galeries de cure superposées en béton armé ajoutées en 1913 le long du côté ouest de sa face sud, élévation de ces galeries, vue de trois-quarts droit.

IVR31_20096200008XE

Auteur de l'illustration : Pierre Thibaut

(c) Région Hauts-de-France - Inventaire général

reproduction soumise à autorisation du titulaire des droits d'exploitation



Corps de logis principal, bâtiment méridional, galeries de cure superposées en béton armé ajoutées dans les années 1950 le long du côté est de sa face sud, élévation de ces galeries, vue de trois-quarts droit.

IVR31_20096200007XE

Auteur de l'illustration : Pierre Thibaut

(c) Région Hauts-de-France - Inventaire général

reproduction soumise à autorisation du titulaire des droits d'exploitation



Corps de logis principal, extrémité orientale du bâtiment méridional avec l'aile en retour d'équerre, élévations est du bâtiment méridional et postérieure de l'aile en retour d'équerre, vue d'ensemble.

IVR31_20096200020XE

Auteur de l'illustration : Pierre Thibaut

(c) Région Hauts-de-France - Inventaire général

reproduction soumise à autorisation du titulaire des droits d'exploitation



Corps de logis principal, bâtiment méridional avec son aile en retour d'équerre, élévations nord du bâtiment méridional et antérieure de l'aile en retour d'équerre, vue d'ensemble.

IVR31_20086200042XE

Auteur de l'illustration : Pierre Thibaut

(c) Région Hauts-de-France - Inventaire général

reproduction soumise à autorisation du titulaire des droits d'exploitation



Corps de logis principal, bâtiment méridional, élévation nord donnant sur la cour d'honneur, vue de trois-quarts gauche.

IVR31_20086200028XE

Auteur de l'illustration : Pierre Thibaut

(c) Région Hauts-de-France - Inventaire général

reproduction soumise à autorisation du titulaire des droits d'exploitation



Cour d'honneur, partie de la cour qui s'étend entre le bâtiment méridional du corps de logis principal et la chapelle, vue en regardant vers l'ouest, c'est-à-dire vers la mer.

IVR31_20086200029XE

Auteur de l'illustration : Pierre Thibaut

(c) Région Hauts-de-France - Inventaire général

reproduction soumise à autorisation du titulaire des droits d'exploitation



Cour d'honneur, partie de la cour qui s'étend entre le bâtiment abritant la piscine couverte et la chapelle, vue en regardant vers le sud.

IVR31_20086200026XE

Auteur de l'illustration : Pierre Thibaut

(c) Région Hauts-de-France - Inventaire général

reproduction soumise à autorisation du titulaire des droits d'exploitation



Cour d'honneur, bâtiment abritant la piscine couverte, élévations ouest et latérale sud, vue d'ensemble,

IVR31_20086200043XE

Auteur de l'illustration : Pierre Thibaut

(c) Région Hauts-de-France - Inventaire général

reproduction soumise à autorisation du titulaire des droits d'exploitation



Corps de logis principal, aile en retour d'équerre sur le bâtiment septentrional, élévation donnant sur la cour d'honneur,

IVR31_20086200027XE

Auteur de l'illustration : Pierre Thibaut

(c) Région Hauts-de-France - Inventaire général

reproduction soumise à autorisation du titulaire des droits d'exploitation



Corps de logis principal, aile en retour d'équerre sur le bâtiment septentrional montrant le départ du bâtiment septentrional, élévation donnant sur la cour d'honneur.

IVR31_20086200038XE

Auteur de l'illustration : Pierre Thibaut

(c) Région Hauts-de-France - Inventaire général

reproduction soumise à autorisation du titulaire des droits d'exploitation



Corps de logis principal, bâtiment septentrional, élévation sud donnant sur la cour d'honneur, vue de trois-quarts droit.

IVR31_20086200033XE

Auteur de l'illustration : Pierre Thibaut

(c) Région Hauts-de-France - Inventaire général

reproduction soumise à autorisation du titulaire des droits d'exploitation



Cour d'honneur, partie de la cour qui s'étend entre le bâtiment septentrional du corps de logis principal et la chapelle, vue en regardant vers l'ouest, c'est-à-dire vers la mer,

IVR31_20086200034XE

Auteur de l'illustration : Pierre Thibaut

(c) Région Hauts-de-France - Inventaire général

reproduction soumise à autorisation du titulaire des droits d'exploitation



Cour d'honneur, chapelle, élévation latérale nord et chevet, vue d'ensemble,

IVR31_20086200039XE

Auteur de l'illustration : Pierre Thibaut

(c) Région Hauts-de-France - Inventaire général

reproduction soumise à autorisation du titulaire des droits d'exploitation



Corps de logis principal, élévation sud de l'extrémité est du bâtiment septentrional et élévation postérieure de son aile en retour d'équerre, vue d'ensemble.

IVR31_20096200009XE

Auteur de l'illustration : Pierre Thibaut

(c) Région Hauts-de-France - Inventaire général

reproduction soumise à autorisation du titulaire des droits d'exploitation



Corps de logis principal, élévation sud de l'extrémité est du bâtiment septentrional, vue de trois-quarts droit.

IVR31_20096200016XE

Auteur de l'illustration : Pierre Thibaut

(c) Région Hauts-de-France - Inventaire général

reproduction soumise à autorisation du titulaire des droits d'exploitation



Bâtiment d'isolement des enfants contagieux ajouté en 1909 sur l'arrière de l'édifice primitif, élévation antérieure, vue de trois-quarts droit,

IVR31_20096200019XE

Auteur de l'illustration : Pierre Thibaut

(c) Région Hauts-de-France - Inventaire général

reproduction soumise à autorisation du titulaire des droits d'exploitation



Bâtiment d'isolement des enfants contagieux ajouté en 1909 sur l'arrière de l'édifice primitif, élévation antérieure, vue de trois-quarts droit,

IVR31_20096200021XE

Auteur de l'illustration : Pierre Thibaut

(c) Région Hauts-de-France - Inventaire général

reproduction soumise à autorisation du titulaire des droits d'exploitation



Bâtiment abritant les logements du personnel, appartenant à l'ensemble de bâtiments ajoutés en 1905-1908 au nord de l'édifice primitif, élévation postérieure, vue de trois-quarts gauche.

IVR31_20096200013XE

Auteur de l'illustration : Pierre Thibaut

(c) Région Hauts-de-France - Inventaire général

reproduction soumise à autorisation du titulaire des droits d'exploitation



Bâtiment abritant les logements des ouvriers, élévation postérieure, vue en enfilade.

IVR31_20096200017XE

Auteur de l'illustration : Pierre Thibaut

(c) Région Hauts-de-France - Inventaire général

reproduction soumise à autorisation du titulaire des droits d'exploitation



Local annexe du bâtiment abritant les logements des ouvriers, appartenant à l'ensemble de bâtiments ajoutés en 1905-1908 au nord de l'édifice primitif, vue générale.

IVR31_20096200018XE

Auteur de l'illustration : Pierre Thibaut

(c) Région Hauts-de-France - Inventaire général

reproduction soumise à autorisation du titulaire des droits d'exploitation



Bâtiments baraqués renfermant les ateliers, vue d'ensemble.

IVR31_20096200006XE

Auteur de l'illustration : Pierre Thibaut

(c) Région Hauts-de-France - Inventaire général

reproduction soumise à autorisation du titulaire des droits d'exploitation



Piscine d'eau de mer couverte, vue intérieure générale prise depuis l'entrée.

IVR31_20096200011XE

Auteur de l'illustration : Pierre Thibaut

(c) Région Hauts-de-France - Inventaire général

reproduction soumise à autorisation du titulaire des droits d'exploitation



Piscine d'eau de mer couverte, vue intérieure générale en regardant vers l'entrée.

IVR31_20096200015XE

Auteur de l'illustration : Pierre Thibaut

(c) Région Hauts-de-France - Inventaire général

reproduction soumise à autorisation du titulaire des droits d'exploitation



Piscine d'eau de mer couverte, couverture, vue intérieure générale prise en contre-plongée.

IVR31_20096200010XE

Auteur de l'illustration : Pierre Thibaut

(c) Région Hauts-de-France - Inventaire général

reproduction soumise à autorisation du titulaire des droits d'exploitation



Corps de logis principal, escalier d'accès au 1er étage situé à proximité du bâtiment abritant la piscine d'eau de mer couverte.

IVR31_20096200014XE

Auteur de l'illustration : Pierre Thibaut

(c) Région Hauts-de-France - Inventaire général

reproduction soumise à autorisation du titulaire des droits d'exploitation



Chapelle, vaisseau central, vue générale en regardant vers l'entrée.

IVR31_20086200041XE

Auteur de l'illustration : Pierre Thibaut

(c) Région Hauts-de-France - Inventaire général

reproduction soumise à autorisation du titulaire des droits d'exploitation



Chapelle, vaisseau central, vue générale en regardant vers l'entrée prise en légère contre-plongée.

IVR31_20086200035XE

Auteur de l'illustration : Pierre Thibaut

(c) Région Hauts-de-France - Inventaire général

reproduction soumise à autorisation du titulaire des droits d'exploitation



Chapelle, vaisseau central, élévation intérieure du côté sud, vue en enfilade.

IVR31_20086200040XE

Auteur de l'illustration : Pierre Thibaut

(c) Région Hauts-de-France - Inventaire général

reproduction soumise à autorisation du titulaire des droits d'exploitation



Chapelle, vaisseau central, élévation intérieure du côté sud.

IVR31_20086200030XE

Auteur de l'illustration : Pierre Thibaut

(c) Région Hauts-de-France - Inventaire général

reproduction soumise à autorisation du titulaire des droits d'exploitation



Chapelle, vaisseau central, élévation intérieure du côté nord.

IVR31_20086200036XE

Auteur de l'illustration : Pierre Thibaut

(c) Région Hauts-de-France - Inventaire général

reproduction soumise à autorisation du titulaire des droits d'exploitation



Chapelle, bas-côté nord, vue axiale en regardant vers l'entrée.

IVR31_20086200031XE

Auteur de l'illustration : Pierre Thibaut

(c) Région Hauts-de-France - Inventaire général

reproduction soumise à autorisation du titulaire des droits d'exploitation



Chapelle, chœur, vaisseau central, vue vers le sanctuaire.

IVR31_20086200037XE

Auteur de l'illustration : Pierre Thibaut

(c) Région Hauts-de-France - Inventaire général

reproduction soumise à autorisation du titulaire des droits d'exploitation