

Hauts-de-France, Somme
Dury
Nord Cimetière de Dury, route d' Amiens

Enclos funéraire de la famille Ducastel-Lanquebien (ancien cimetière privé)

Références du dossier

Numéro de dossier : IA80004677
Date de l'enquête initiale : 2007
Date(s) de rédaction : 2007
Cadre de l'étude : inventaire topographique Amiens métropole, patrimoine funéraire
Degré d'étude : repéré

Désignation

Dénomination : enclos funéraire
Appellation : famille Ducastel-Lanquebien
Parties constituantes non étudiées : clôture

Compléments de localisation

Milieu d'implantation :
Références cadastrales :

Historique

Les sources conservées aux archives départementales (série O) indiquent qu'en 1858, la famille Ducastel se propose de faire don à la commune de la bande de terrain donnant accès à la sépulture aménagée sur un terrain privé (doc. 1). A cette date, elle contient un monument et les deux tombeaux de monsieur et madame Lanquebien, inhumés la même année (annexe).

Un plan de la concession est réalisé en 1885 (doc. 2), lors de la cession effective des terrains.

Période(s) principale(s) : 3e quart 19e siècle

Description

La concession, délimitée par une clôture en fer, comprend actuellement six sarcophages en pierre de Tournai.

Éléments descriptifs

Matériau(x) du gros-oeuvre, mise en oeuvre et revêtement : marbre

Typologies et état de conservation

Typologies : cimetière privé ; composition homogène ordonnée (juxtaposition) ; tombeau en forme de sarcophage

Statut, intérêt et protection

Comme à Salouël, la sépulture de la famille Ducastel-Lanquebien est aménagée sur un terrain privé, adossé au cimetière communal. Une allée plantée y donnait accès, jusqu'à la cession du terrain à la commune pour agrandir le cimetière, en 1896. La sépulture comprend actuellement six sarcophages en pierre de Tournai, réalisés sur un modèle identique. C'est l'un des trois seuls exemples d'ancien cimetière privé identifiés dans l'aire d'étude.

Intérêt de l'œuvre : à signaler

Statut de la propriété : propriété privée

Références documentaires

Documents figurés

- **Plan géométrique du cimetière de Dury, avec un terrain y adjoignant proposé à la commune pour l'agrandissement dudit cimetière**, dessin, 1858 (AD Somme ; 99 O 1477).
- **Copie du plan des terrains appartenant à madame Ducastel-Lanquebien, dressé en 1885 par l'architecte Roucoux**, dessin, 1896 (AD Somme ; 99 O 1478).

Annexe 1

Légende du plan géométrique du cimetière de Dury (1858)

Plan géométrique du cimetière de Dury avec un terrain y adjoignant proposé à la commune pour l'agrandissement du cimetière

"Les lettres A et B indiquent le cimetière communal de Dury d'une contenance total (sic) de trente six ares trois centiares (36 ares 03).

La lettre B représente la partie du cimetière qui avance sur la route d'après l'alignement de l'administration.

La lettre C indique le terrain réservé par la famille Ducastel-Lanquebien pour servir de sépulture de famille (d'une contenance de 73 mètres). Les lettres G, H, I figurent le monument et les sépultures de Monsieur et Madame Lanquebien, inhumés il y a six mois.

Les lettres D et E figurent le terrain proposé par Mr Ducastel à la commune de Dury pour être réunis au cimetière communal. Ledit terrain y compris le chemin est d'une contenance de 3 ares 71 c.

La lettre F figure le terrain que la commune serait obligée d'acquérir à l'administration pour clore la partie du terrain proposée dans l'alignement donné par l'administration des ponts et chaussées.

Tarif

Il existe un tarif pour les concessions de terrain dans le cimetière de Dury approuvé par Monsieur le Préfet le 6 août 1847, dont les prix sont :


1° concessions perpétuelles 45 francs le mètre carré

2° concessions trentenaires 30 francs le mètre carré

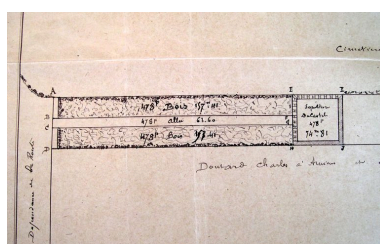
3° concessions temporaires 10 francs le mètre carré

Le prix des terres labourables qui entourent le cimetière est de cinquante centimes le mètre carré."

Illustrations



Plan géométrique du cimetière de Dury, avec un terrain y adjoignant proposé à la commune pour l'agrandissement dudit cimetière, 1858 (AD Somme ; 99 O 1477)
Phot. Isabelle Barbedor
IVR22_20058010485NUCA



Extrait du plan des terrains appartenant à madame Ducastel-Lanquebien, dressé en 1885 par l'architecte Roucoux (AD Somme ; 99 O 1478)
Phot. Isabelle Barbedor
IVR22_20078010185NUCA



Vue générale.
Phot. Isabelle Barbedor
IVR22_20078010170NUCA

Dossiers liés

Dossiers de synthèse :

L'architecture funéraire dans les communes étudiées d'Amiens métropole (IA80009908)

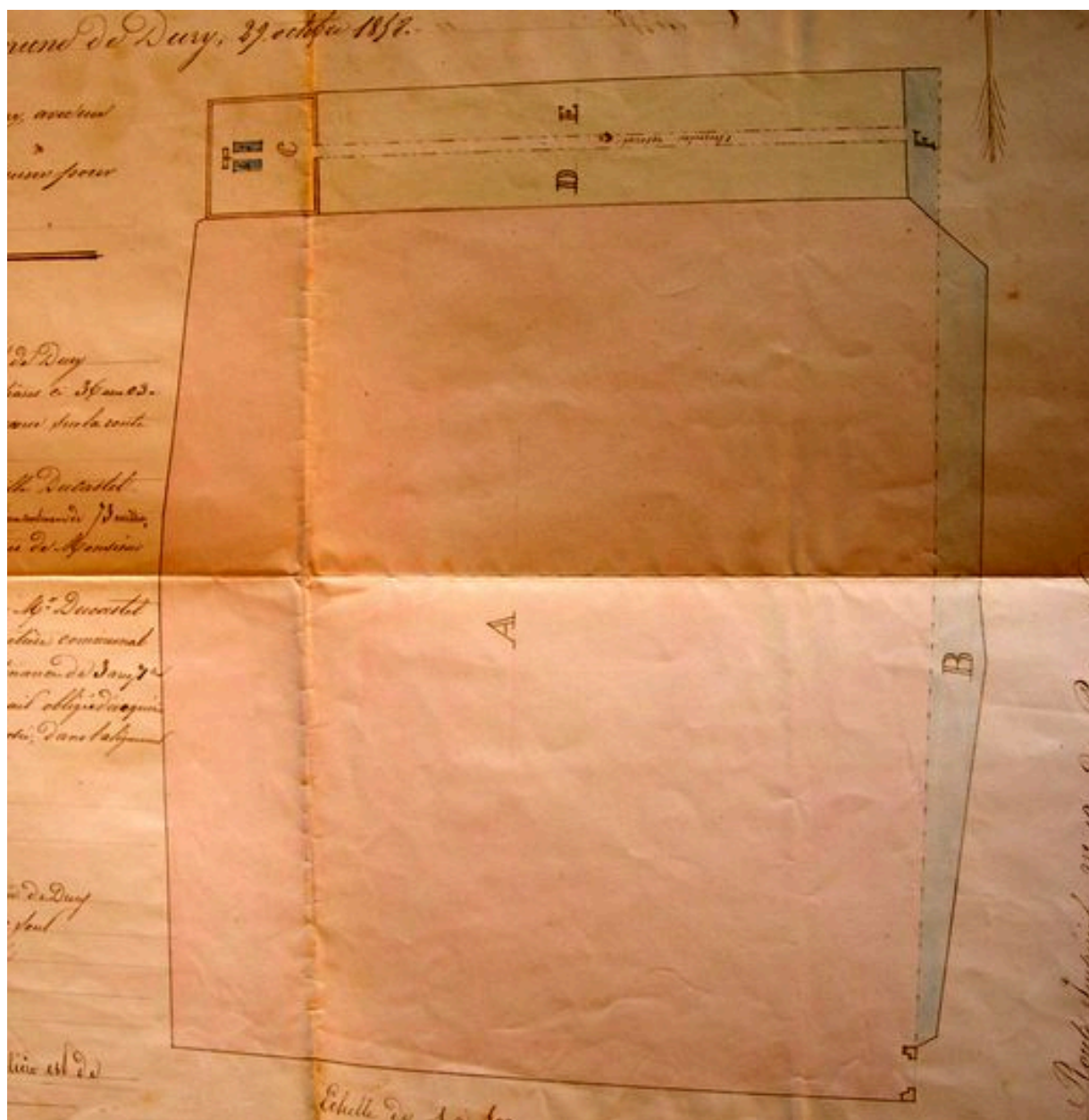
Oeuvre(s) contenue(s) :

Oeuvre(s) en rapport :

Cimetière de Dury (IA80003015) Hauts-de-France, Somme, Dury, Sur la Route, route d'Amiens

Auteur(s) du dossier : Isabelle Barbedor

Copyright(s) : (c) Région Hauts-de-France - Inventaire général

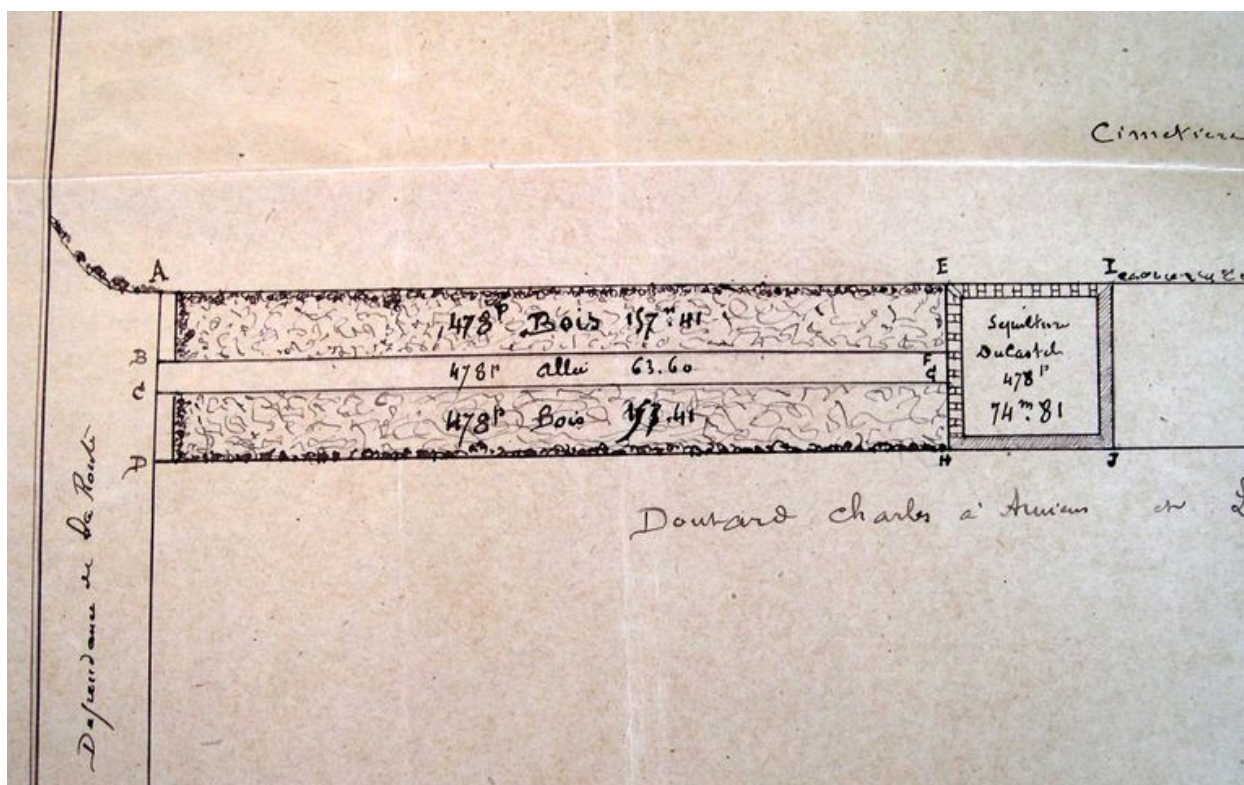


Plan géométrique du cimetière de Dury, avec un terrain y attaché proposé à la commune pour l'agrandissement dudit cimetière, 1858 (AD Somme ; 99 O 1477)

IVR22_20058010485NUCA

Auteur de l'illustration : Isabelle Barbedor

(c) Région Hauts-de-France - Inventaire général ; (c) Département de la Somme
reproduction soumise à autorisation du titulaire des droits d'exploitation



Extrait du plan des terrains appartenant à madame Ducastel-Lanquebien, dressé en 1885 par l'architecte Roucoux (AD Somme ; 99 O 1478)

IVR22_20078010185NUCA

Auteur de l'illustration : Isabelle Barbedor

(c) Région Hauts-de-France - Inventaire général ; (c) Département de la Somme
reproduction soumise à autorisation du titulaire des droits d'exploitation



Vue générale.

IVR22_20078010170NUCA

Auteur de l'illustration : Isabelle Barbedor

(c) Région Hauts-de-France - Inventaire général

reproduction soumise à autorisation du titulaire des droits d'exploitation