

Hauts-de-France, Somme  
Saleux

## Cimetière communal de Saleux

### Références du dossier

Numéro de dossier : IA80002910

Date de l'enquête initiale : 2003

Date(s) de rédaction : 2003

Cadre de l'étude : inventaire topographique Amiens métropole, patrimoine funéraire

Degré d'étude : étudié

### Désignation

Dénomination : cimetière

Parties constituantes non étudiées : monument aux morts, cimetière militaire

### Compléments de localisation

Milieu d'implantation : en village

Références cadastrales : 1827. D 131, 109 ; 2003, AB, 104

### Historique

**Documents figurés** : Un plan du village, réalisé en 1859, montre qu'il est proche de l'ancienne église. Un projet du monument réalisé par l'entrepreneur Louis Cloquier en 1921, est conservé aux archives départementales (fig. 1). **Sources** : Les matrices cadastrales conservées aux archives départementales indiquent que la commune de Saleux est propriétaire du cimetière de Salouël situé en parcelle D 109, en 1856, date d'acquisition de terrains non bâtis (D 131 et 109), pour la création du cimetière. Les sources de la série O signalent l'agrandissement et la translation du cimetière de 1853 à 1859, sur un terrain acquis en 1853. Une pépinière est aménagée devant le nouveau cimetière, en 1873. Le cimetière est agrandi en 1901. Monuments signés : Lamolet, Lamolet-Tattegrain T., Bouchez-Béru, Ozenne et Dessenin. L'étude de Dominique et Jean-Etienne Guerrini (1990) indique que le monument aux morts, inauguré en 1920, est l'œuvre de l'entrepreneur Louis Cloquier. Le monument aux morts porte la signature de l'entrepreneur amiénois Cloquier, établi à Saint-Acheul.

Période(s) principale(s) : 3e quart 19e siècle, 1er quart 20e siècle

Dates : 1853 (daté par source), 1856 (daté par source), 1901 (daté par source), 1920 (daté par source)

Auteur(s) de l'oeuvre : entreprise de monuments funèbres Dessenin (entrepreneur, signature), entreprise de monuments funèbres Ozenne (entrepreneur, signature), entreprise de marbrerie et de monuments funèbres Bouchez-Béru (entrepreneur, signature), entreprise de monuments funèbres Lamolet - St-Acheul (entrepreneur, signature), entreprise de monuments funèbres Lamolet - St-Maurice (entrepreneur, signature), entreprise de monuments funèbres Cloquier (entrepreneur, attribution par source)

### Description

Le cimetière de Saleux est situé en limite du village. Un chemin donne accès à la parcelle enclavée de forme rectangulaire, d'une superficie d'environ 8500 m<sup>2</sup>, close par une haie. Le cimetière présente deux types de distribution, au nord et au sud de l'allée centrale. Au sud, les allées parallèles sont perpendiculaires à l'allée centrale et au nord, le dispositif est moins régulier. Ces allées sont couvertes de gravier, comme l'espace entre les tombes, perpendiculaires aux allées. L'aménagement végétal se limite à la haie de clôture. La croix de cimetière (étudiée) se situe au nord, dans la partie ancienne du cimetière. Le monument aux morts (étudié) est au centre face à l'entrée actuelle. Un columbarium est aménagé entre les parties ancienne et neuve du cimetière. Le cimetière militaire, aménagé dans l'angle sud-est, est délimité par une bordure en béton. La partie supérieure est ornée d'un décor en relief (couronne mortuaire, pot à feu, médaille militaire). La base est ornée d'un décor gravé (Canon, drapeau, palme de martyr et couronnes mortuaires). Inscription : LA / COMMUNE / DE / SALEUX / A LA MEMOIRE DE / SES ENFANTS / MORTS : POUR LA FRANCE / 1914-1918 / 1939-1945.

Signature : CLOQUIER / à St Acheul Amiens. Plaque commémorative en fonte du 7e DIC 1939-1940 fixé sur la base de la face antérieure. Ancre de marine. Trois enclos funéraires (dont 2 étudiés) et trente-six tombeaux (dont 16 étudiés) ont été repérés dans le cimetière. Caractéristiques des monuments non étudiés : Datation : 3e quart 19e siècle, 4e quart 19e siècle, 1er quart 20e siècle, 2e quart 20e siècle. Matériau : calcaire, marbre belge, fer et fonte, granite. Typologie : croix funéraires, colonne funéraire, stèles funéraires, niche, sarcophages. Signatures : Dessein / Ozenne / Bouchez-Béru / Lamolet / Lamolet-Tattegrain T.

## Éléments descriptifs

### Typologies et état de conservation

Typologies : cimetière indépendant (graveyard) de plan régulier ; mutation de la trame

### Statut, intérêt et protection

Le monument aux morts de Saleux illustre le type le plus fréquent dans l'aire d'étude. Il est réalisé par l'entrepreneur de monuments funéraires Cloquier, établi à Saint-Acheul, comme les monuments aux morts de Boves, de Pont-de-Metz et de Rivery. Il est ici implanté dans le cimetière, comme à Pont-de-Metz.

Statut de la propriété : propriété publique

### Présentation

Le cimetière de Saleux conserve des traces encore visibles de son aménagement initial, sur un terrain acquis en 1853, à proximité de l'ancienne église. Il remplace l'ancien cimetière qui se trouvait au bord de la Selle, comme celui de Salouël et trop proche des habitations. Ce déplacement précède la reconstruction de l'église. Après la création de la commune de Saleux, en 1868, il sera agrandi en 1901.

Comme à Pont-de-Metz et à Vers-sur-Selle, le monument aux morts est érigé dans le cimetière, ici au centre. Le tombeau de la famille Desquiens, propriétaire de la principale usine de Saleux, y constitue un repère visuel fort.

On signalera la présence d'un dispositif associant la croix de cimetière, actuellement marginalisée, à un tombeau de prêtre. Comme quelques cimetières ruraux de l'aire d'étude des communes marquées par l'essor de l'industrie, le cimetière de Saleux conserve plusieurs tombeaux antérieurs à 1940, qui présentent un caractère monumental, témoin de l'influence de la culture urbaine. Parmi les monuments repérés au cours de l'enquête, on signalera tout particulièrement le tombeau de la [famille Desquiens](#) et le monument funéraire de la famille Devroy-Renier.

### Références documentaires

#### Documents d'archive

- AD Somme. Série O ; 99 O 3469. **Saleux (1870-1939)**.
- AD Somme. Série P ; 3 P 724/5. **Saleux-Salouël. Matrices des propriétés foncières 1827-1914**.

#### Documents figurés

- **[Projet de monument commémoratif]**, dessin, Louis Cloquier, 1921 (AD Somme ; 99 R CP 334037/15).

#### Bibliographie

- GUERRINI, Dominique. GUERRINI, Jean-Etienne. **Recensement des monuments aux morts de la Somme**, 1990.

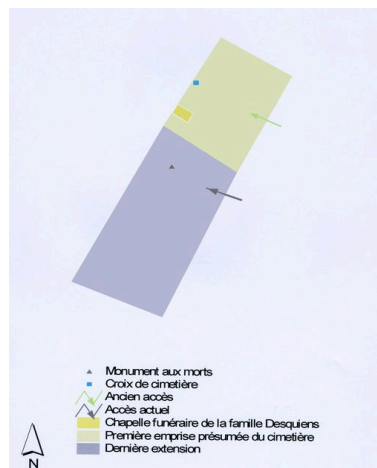
## Illustrations



Projet de monument aux morts,  
Louis Cloquier, 1921 (AD  
Somme ; 99 R CP 334037/15).  
Phot. Archives  
départementales de la Somme  
IVR22\_20058010560NUCA




Vue aérienne.  
Phot. Phot. Inv.  
IVR22\_20058010436NUCA




Plan schématique du cimetière.  
Phot. Isabelle Barbedor  
IVR22\_20078010677NUCA




Vue de la partie ancienne du  
cimetière, depuis l'allée centrale (est).  
Phot. Isabelle Barbedor  
IVR22\_20068010212NUCA



Vue de la partie ancienne  
du cimetière, depuis l'allée  
centrale vers le nord-ouest.  
Phot. Isabelle Barbedor  
IVR22\_20068010213NUCA



Vue de la partie ancienne  
du cimetière, depuis l'allée  
centrale vers le nord.  
Phot. Isabelle Barbedor  
IVR22\_20068010214NUCA



Vue de la partie nouvelle  
du cimetière, depuis l'allée  
centrale vers le nord.  
Phot. Isabelle Barbedor  
IVR22\_20068010215NUCA



Vue du cimetière militaire, dans  
l'angle sud-ouest du cimetière.  
Phot. Isabelle Barbedor  
IVR22\_20068010216NUCA




Monument aux morts, 1921,  
Louis Cloquier (entrepreneur).

Phot. Isabelle Barbedor  
IVR22\_20068010181NUCA



Enclos funéraire, la croix au centre vers 1874 et la stèle, vers 1892.  
Phot. Isabelle Barbedor  
IVR22\_20068011159NUCA



Vue de détail : partie supérieure de la croix sud.  
Phot. Isabelle Barbedor  
IVR22\_20068011160NUCA



Stèle cintrée en marbre blanc, vers 1860.  
Phot. Isabelle Barbedor  
IVR22\_20068011178NUCA




Stèle funéraire réalisée par l'entrepreneur T. Lamolet-Tattegrain, vers 1889.  
Phot. Isabelle Barbedor  
IVR22\_20068011191NUCA




Stèle à croix en calcaire réalisée par l'entrepreneur Lamolet, vers 1893.  
Phot. Isabelle Barbedor  
IVR22\_20068011181NUCA



Tombeau niche, vers 1896.  
Phot. Isabelle Barbedor  
IVR22\_20068011182NUCA



Sarcophage et stèle à croix, vers 1895.  
Phot. Isabelle Barbedor  
IVR22\_20068011200NUCA



Croix funéraire en fonte, dans une concession délimitée par une clôture à porte-couronne mortuaire.  
Phot. Isabelle Barbedor  
IVR22\_20068011161NUCA



Tombeau à stèle et sarcophage, vers 1935 (à gauche) et vers 1942 (à droite) par Ozenne.  
Phot. Isabelle Barbedor  
IVR22\_20068011201NUCA




Colonne funéraire réalisée vers 1900.  
Phot. Isabelle Barbedor  
IVR22\_20068011209NUCA




Stèle à croix rustique, vers  
1900 et tombeau (sarcophage).  
Phot. Isabelle Barbedor  
IVR22\_20068011207NUCA



Stèle funéraire, Bouchez-  
Béru d'Arras, vers 1902.  
Phot. Isabelle Barbedor  
IVR22\_20068011197NUCA



Stèle à croix, vers 1920,  
modèles identiques à Salouël.  
Phot. Isabelle Barbedor  
IVR22\_20068011190NUCA



Stèle architecturée (type  
retable), Dessein, vers 1926.  
Phot. Isabelle Barbedor  
IVR22\_20068011175NUCA




Stèle à croix rustique,  
Dessein, vers 1928.  
Phot. Isabelle Barbedor  
IVR22\_20068011205NUCA



Tombeau, Dessein, vers 1931.  
Phot. Isabelle Barbedor  
IVR22\_20068011203NUCA



Tombeau (stèle et sarcophage),  
Dessein, vers 1935.  
Phot. Isabelle Barbedor



Tombeau (stèle funéraire),  
vers 1935, modèles identique  
à Dury et au Petit Saint-Jean.

IVR22\_20068011204NUCA

Phot. Isabelle Barbedor  
IVR22\_20068011202NUCA



Tombeau à stèle et tombales  
en granito, vers 1955.  
Phot. Isabelle Barbedor  
IVR22\_20068011206NUCA

## Dossiers liés

Oeuvre(s) partie(s) constituante(s) étudiée(s) : Croix du cimetière de Saleux (IA80009982) Hauts-de-France, Somme, Saleux, Cimetière, rue Max-Dormoy

### Dossiers de synthèse :

Les cimetières des communes étudiées de la communauté d'agglomération d'Amiens métropole (IA80002357)

### Oeuvre(s) contenue(s) :

### Oeuvre(s) en rapport :

Le village de Saleux (IA80002436) Hauts-de-France, Somme, Saleux

Enclos funéraire des familles Guilbert-Patte-Maisant et Beauvais (IA80009964) Hauts-de-France, Somme, Saleux, Cimetière, rue Max-Dormoy

Enclos funéraire Ducroquet-Deverloy-Payen-Bouvet (IA80009965) Hauts-de-France, Somme, Saleux, Cimetière, rue Max-Dormoy

Monument funéraire (niche) de la famille Derveloy-Reniez (IA80009966) Hauts-de-France, Somme, Saleux, Cimetière, rue Max-Dormoy

Tombeau (chapelle) de la famille Desquiens (IA80009967) Hauts-de-France, Somme, Saleux, Cimetière, rue Max-Dormoy

Tombeau (cippe) de la famille Breton (IA80009968) Hauts-de-France, Somme, Saleux, Cimetière, rue Max-Dormoy

Tombeau (croix funéraire) de Benjamin et Numa Auguez (IA80009969) Hauts-de-France, Somme, Saleux, Cimetière, rue Max-Dormoy

Tombeau (croix funéraire) des familles Gricourt-Rivillon (IA80009970) Hauts-de-France, Somme, Saleux, Cimetière, rue Max-Dormoy

Tombeau (croix funéraire) Marchand-Dewailly (IA80009971) Hauts-de-France, Somme, Saleux, Cimetière, rue Max-Dormoy

Tombeau (sarcophage) anonyme (IA80009972) Hauts-de-France, Somme, Saleux, Cimetière, rue Max-Dormoy

Tombeau (stèle funéraire) d'Eugène Emile Guilbert (IA80009980) Hauts-de-France, Somme, Saleux, Cimetière, rue Max-Dormoy

Tombeau (stèle funéraire) de la famille Decaix (IA80009973) Hauts-de-France, Somme, Saleux, Cimetière, rue Max-Dormoy

Tombeau (stèle funéraire) de la famille Delamarre-Belin (IA80009974) Hauts-de-France, Somme, Saleux, Cimetière, rue Max-Dormoy

Tombeau (stèle funéraire) de la famille Joly-Joron (IA80009975) Hauts-de-France, Somme, Saleux, Cimetière, rue Max-Dormoy

Tombeau (stèle funéraire) de la famille Senaux (IA80009976) Hauts-de-France, Somme, Saleux, Cimetière, rue Max-Dormoy

Tombeau (stèle funéraire) de la famille Théron-Revers (IA80009977) Hauts-de-France, Somme, Saleux, Cimetière, rue Max-Dormoy

Tombeau (stèle funéraire) de Léon Boite (IA80009981) Hauts-de-France, Somme, Saleux, Cimetière, rue Max-Dormoy

Tombeau (stèle funéraire) des familles Bralant-Renard et Bralant-Blanc (IA80009978) Hauts-de-France, Somme, Saleux, Cimetière, rue Max-Dormoy

Tombeau (stèle funéraire) des familles Moncomble et Moncomble-Forbras (IA80009979) Hauts-de-France, Somme, Saleux, Cimetière, rue Max-Dormoy

Auteur(s) du dossier : Isabelle Barbedor

Copyright(s) : (c) Région Hauts-de-France - Inventaire général



Projet de monument aux morts, Louis Cloquier, 1921 (AD Somme ; 99 R CP 334037/15).

IVR22\_20058010560NUCA

Auteur de l'illustration : Archives départementales de la Somme

(c) Département de la Somme

reproduction soumise à autorisation du titulaire des droits d'exploitation



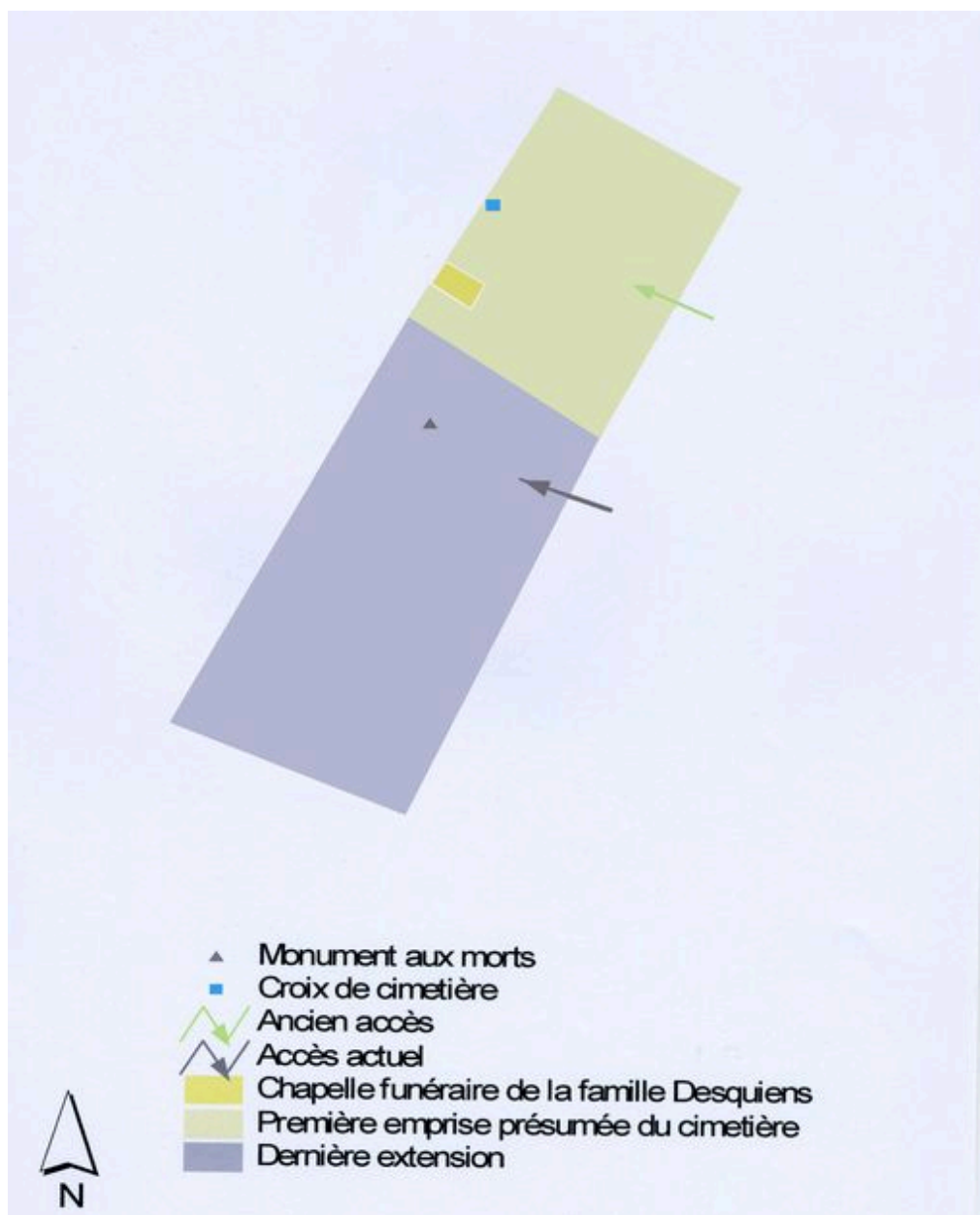


Vue aérienne.

IVR22\_20058010436NUCA

Auteur de l'illustration : Phot. Inv.

(c) Région Hauts-de-France - Inventaire général  
reproduction soumise à autorisation du titulaire des droits d'exploitation



Plan schématique du cimetière.

IVR22\_20078010677NUCA

Auteur de l'illustration : Isabelle Barbedor

(c) Région Hauts-de-France - Inventaire général

reproduction soumise à autorisation du titulaire des droits d'exploitation




Vue de la partie ancienne du cimetière, depuis l'allée centrale (est).

IVR22\_20068010212NUCA

Auteur de l'illustration : Isabelle Barbedor

(c) Région Hauts-de-France - Inventaire général

reproduction soumise à autorisation du titulaire des droits d'exploitation



Vue de la partie ancienne du cimetière, depuis l'allée centrale vers le nord-ouest.

IVR22\_20068010213NUCA

Auteur de l'illustration : Isabelle Barbedor

(c) Région Hauts-de-France - Inventaire général

reproduction soumise à autorisation du titulaire des droits d'exploitation



Vue de la partie ancienne du cimetière, depuis l'allée centrale vers le nord.

IVR22\_20068010214NUCA

Auteur de l'illustration : Isabelle Barbedor

(c) Région Hauts-de-France - Inventaire général

reproduction soumise à autorisation du titulaire des droits d'exploitation



Vue de la partie nouvelle du cimetière, depuis l'allée centrale vers le nord.

IVR22\_20068010215NUCA

Auteur de l'illustration : Isabelle Barbedor

(c) Région Hauts-de-France - Inventaire général

reproduction soumise à autorisation du titulaire des droits d'exploitation



Vue du cimetière militaire, dans l'angle sud-ouest du cimetière.

IVR22\_20068010216NUCA

Auteur de l'illustration : Isabelle Barbedor

(c) Région Hauts-de-France - Inventaire général

reproduction soumise à autorisation du titulaire des droits d'exploitation



Monument aux morts, 1921, Louis Cloquier (entrepreneur).

IVR22\_20068010181NUCA

Auteur de l'illustration : Isabelle Barbedor

(c) Région Hauts-de-France - Inventaire général

reproduction soumise à autorisation du titulaire des droits d'exploitation






Enclos funéraire, la croix au centre vers 1874 et la stèle, vers 1892.

IVR22\_20068011159NUCA

Auteur de l'illustration : Isabelle Barbedor

(c) Région Hauts-de-France - Inventaire général

reproduction soumise à autorisation du titulaire des droits d'exploitation




Vue de détail : partie supérieure de la croix sud.

IVR22\_20068011160NUCA

Auteur de l'illustration : Isabelle Barbedor

(c) Région Hauts-de-France - Inventaire général

reproduction soumise à autorisation du titulaire des droits d'exploitation



Stèle cintrée en marbre blanc, vers 1860.

IVR22\_20068011178NUCA

Auteur de l'illustration : Isabelle Barbedor

(c) Région Hauts-de-France - Inventaire général

reproduction soumise à autorisation du titulaire des droits d'exploitation



Stèle funéraire réalisée par l'entrepreneur T. Lamolet-Tattegrain, vers 1889.

IVR22\_20068011191NUCA

Auteur de l'illustration : Isabelle Barbedor

(c) Région Hauts-de-France - Inventaire général

reproduction soumise à autorisation du titulaire des droits d'exploitation



Stèle à croix en calcaire réalisée par l'entrepreneur Lamolet, vers 1893.

IVR22\_20068011181NUCA

Auteur de l'illustration : Isabelle Barbedor

(c) Région Hauts-de-France - Inventaire général

reproduction soumise à autorisation du titulaire des droits d'exploitation



Tombeau niche, vers 1896.

IVR22\_20068011182NUCA

Auteur de l'illustration : Isabelle Barbedor

(c) Région Hauts-de-France - Inventaire général

reproduction soumise à autorisation du titulaire des droits d'exploitation




Sarcophage et stèle à croix, vers 1895.

IVR22\_20068011200NUCA

Auteur de l'illustration : Isabelle Barbedor

(c) Région Hauts-de-France - Inventaire général

reproduction soumise à autorisation du titulaire des droits d'exploitation



Croix funéraire en fonte, dans une concession délimitée par une clôture à porte-couronne mortuaire.

IVR22\_20068011161NUCA

Auteur de l'illustration : Isabelle Barbedor

(c) Région Hauts-de-France - Inventaire général

reproduction soumise à autorisation du titulaire des droits d'exploitation





Tombeau à stèle et sarcophage, vers 1935 (à gauche) et vers 1942 (à droite) par Ozenne.

IVR22\_20068011201NUCA

Auteur de l'illustration : Isabelle Barbedor

(c) Région Hauts-de-France - Inventaire général

reproduction soumise à autorisation du titulaire des droits d'exploitation



Colonne funéraire réalisée vers 1900.

IVR22\_20068011209NUCA

Auteur de l'illustration : Isabelle Barbedor

(c) Région Hauts-de-France - Inventaire général

reproduction soumise à autorisation du titulaire des droits d'exploitation



Stèle à croix rustique, vers 1900 et tombeau (sarcophage).

IVR22\_20068011207NUCA

Auteur de l'illustration : Isabelle Barbedor

(c) Région Hauts-de-France - Inventaire général

reproduction soumise à autorisation du titulaire des droits d'exploitation




Stèle funéraire, Bouchez-Béru d'Arras, vers 1902.

IVR22\_20068011197NUCA

Auteur de l'illustration : Isabelle Barbedor

(c) Région Hauts-de-France - Inventaire général

reproduction soumise à autorisation du titulaire des droits d'exploitation



Stèle à croix, vers 1920, modèles identiques à Salouël.

IVR22\_20068011190NUCA

Auteur de l'illustration : Isabelle Barbedor

(c) Région Hauts-de-France - Inventaire général

reproduction soumise à autorisation du titulaire des droits d'exploitation




Stèle architecturée (type retable), Dessein, vers 1926.

IVR22\_20068011175NUCA

Auteur de l'illustration : Isabelle Barbedor

(c) Région Hauts-de-France - Inventaire général

reproduction soumise à autorisation du titulaire des droits d'exploitation




Stèle à croix rustique, Dessain, vers 1928.

IVR22\_20068011205NUCA

Auteur de l'illustration : Isabelle Barbedor

(c) Région Hauts-de-France - Inventaire général

reproduction soumise à autorisation du titulaire des droits d'exploitation



Tombeau, Dessain, vers 1931.


IVR22\_20068011203NUCA

Auteur de l'illustration : Isabelle Barbedor

(c) Région Hauts-de-France - Inventaire général

reproduction soumise à autorisation du titulaire des droits d'exploitation






Tombeau (stèle et sarcophage), Dessain, vers 1935.

IVR22\_20068011204NUCA

Auteur de l'illustration : Isabelle Barbedor

(c) Région Hauts-de-France - Inventaire général

reproduction soumise à autorisation du titulaire des droits d'exploitation



Tombeau (stèle funéraire), vers 1935, modèles identique à Dury et au Petit Saint-Jean.

IVR22\_20068011202NUCA

Auteur de l'illustration : Isabelle Barbedor

(c) Région Hauts-de-France - Inventaire général

reproduction soumise à autorisation du titulaire des droits d'exploitation



Tombeau à stèle et tombales en granito, vers 1955.

IVR22\_20068011206NUCA

Auteur de l'illustration : Isabelle Barbedor

(c) Région Hauts-de-France - Inventaire général

reproduction soumise à autorisation du titulaire des droits d'exploitation