

Hauts-de-France, Somme  
Pernois  
Croix (la)  
V.C. 2

## Cimetière communal de Pernois

### Références du dossier

Numéro de dossier : IA80009692  
Date de l'enquête initiale : 2008  
Date(s) de rédaction : 2008  
Cadre de l'étude : inventaire topographique Val-de-Nièvre, patrimoine funéraire Val-de-Nièvre  
Degré d'étude : étudié

### Désignation

Dénomination : cimetière  
Parties constituantes non étudiées : tombeau, croix de cimetière, mur de clôture, portail

### Compléments de localisation

Milieu d'implantation : isolé  
Références cadastrales : 1984, ZA, 52

### Historique

Le cimetière paroissial entourant l'église s'avérant trop peu étendu, le conseil municipal du 12 mai 1861 décide d'acquérir un terrain pour l'agrandir, ou de le transférer sur un autre terrain. Finalement, un terrain d'une surface de 22 ares et 68 centiares, situé au lieu-dit la Croix, est donné à la commune le 11 février 1862 par Messieurs Calais et Balledens. L'arrêté préfectoral autorisant le transfert du cimetière est établi le 22 mars 1862. La police et le plan du cimetière sont publiés le 25 décembre 1862 (fig.).

Plusieurs tombeaux portent la signature d'entrepreneurs d'Abbeville (Sturbois), de Doullens (Boitte, Demarcourt), de Domart-en-Ponthieu (Tombreu) et d'Amiens (Lesot, Castermant),

Période(s) principale(s) : 3e quart 19e siècle

Dates : 1862 (daté par source)

Auteur(s) de l'oeuvre : Emile Lesot-Delaporte (entrepreneur, signature), Boitte (entrepreneur, signature), Sturbois (entrepreneur, signature), Demarcourt (entrepreneur, signature), Tombeur (entrepreneur, signature), entreprise de monuments funèbres Castermant

### Description

Etabli sur une surface terrassée à flanc de coteau, à une centaine de mètres au nord du village, le cimetière s'étend sur une surface de 2500 m<sup>2</sup>. Il est organisé autour d'une allée centrale et de deux allées latérales (fig.). La croix de cimetière est placée au milieu de l'allée centrale, à proximité du tombeau en forme de chapelle érigé en 1863 (?) pour la famille Balledens, donatrice de terrain (fig.). Les tombeaux sont alignés de façon perpendiculaire aux allées, seuls ceux bordant le mur à l'est ont une disposition différente. Les sépultures les plus anciennes et les plus riches (familles Dheilily, Duval, Lognon, Breilly, fig.) bordent l'allée nord. Le cimetière abrite le tombeau d'un soldat du Commonwealth mort durant la Première Guerre mondiale (fig.).

## Éléments descriptifs

### Typologies et état de conservation

Typologies : cimetière indépendant (graveyard) de plan régulier

### Statut, intérêt et protection

Statut de la propriété : propriété de la commune

### Références documentaires

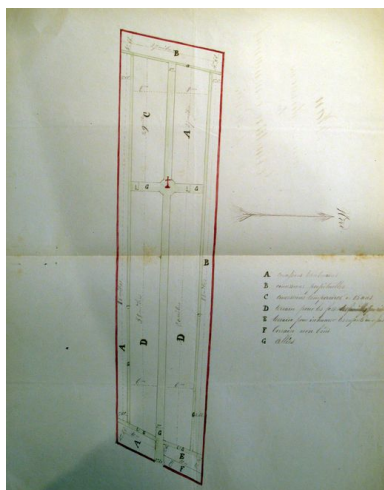
#### Documents d'archive

- AD Somme. Série O ; 99 O 2983. **Pernois. Administration communale, avant 1869.**  
Aménagement d'un nouveau cimetière, 1861-1865.

#### Documents figurés

- Plan du cimetière, 25 décembre 1862.**  
Plan du cimetière, dessin à l'encre et à l'aquarelle sur papier, 25 décembre 1862 (AD Somme ; 99 O 2983).


### Illustrations



Plan, 1862 (AD Somme ; 99 O 2983).  
Phot. Frédéric Fournis (reproduction)  
IVR22\_20088015220NUCA



Vue générale.  
Phot. Frédéric Fournis  
IVR22\_20098005454NUCA



Vue générale intérieure.  
Phot. Marie-Laure Monnehay-Vulliet  
IVR22\_20118000001NUCA



Vue partielle de la partie nord.  
Phot. Marie-Laure Monnehay-Vulliet  
IVR22\_2011800004NUCA



Allée centrale et croix de cimetière.  
Phot. Marie-Laure Monnehay-Vulliet  
IVR22\_20118000268XA



Croix de cimetière.  
Phot. Marie-Laure Monnehay-Vulliet  
IVR22\_2011800005NUCA



Tombeau (chapelle) de la  
famille Balledens, 1883 (?).  
Phot. Marie-Laure Monnehay-Vulliet  
IVR22\_2011800009NUCA




Tombeau (colonne funéraire)  
de Catherine Brasseur, épouse  
de Louis Vasseur, après 1871.  
Phot. Frédéric Fournis  
IVR22\_20098005392NUCA




Tombeau (stèle funéraire) de la  
famille Legrand-Sevaux, après  
1889, signé : LESOT A AMIENS.  
Phot. Marie-Laure Monnehay-Vulliet  
IVR22\_2011800007NUCA



Tombeau (sarcophage) de la famille Allix, fin 19e siècle, signé : BOITTE/ A DOULLENS.  
Phot. Frédéric Fournis  
IVR22\_20098005390NUCA



Tombeau (stèle funéraire) de la famille Outrebon, 3e quart 19e siècle, signé : Sturbois à Abb.  
Phot. Frédéric Fournis  
IVR22\_20098005391NUCA



Tombeau (stèle funéraire) de la famille Legrand-Flesselles, après 1908, signée : DEMARCOURT FRES/DOULLENS.  
Phot. Frédéric Fournis  
IVR22\_20098005395NUCA



De droite à gauche : tombeau de la famille Legrand-Breilly, après 1946, signée : CASTERMANN-AMIENS, tombeau (stèle funéraire) de la famille Dormenval-Breilly, après 1932, signée : TOMBEUR A DOMART, tombeau (stèle funéraire) de la famille Froidure-Balledens, après 1892, signée : TOMBEUR.  
Phot. Frédéric Fournis  
IVR22\_20098005393NUCA



Tombeau (stèle funéraire) d'un soldat du Commonwealth tombé durant la Première Guerre mondiale.  
Phot. Marie-Laure Monnehay-Vulliet  
IVR22\_20118000006NUCA

## Dossiers liés

### Dossiers de synthèse :

Les cimetières du Val de Nièvre [dossier thématique] (IA80009789)


### Oeuvre(s) contenue(s) :

### Oeuvre(s) en rapport :

Le village de Pernois (IA80009637) Picardie, Somme, Pernois

Auteur(s) du dossier : Frédéric Fournis

Copyright(s) : (c) Région Hauts-de-France - Inventaire général



Plan, 1862 (AD Somme ; 99 O 2983).

IVR22\_20088015220NUCA

Auteur de l'illustration : Frédéric Fournis (reproduction)

(c) Région Hauts-de-France - Inventaire général ; (c) Département de la Somme  
reproduction soumise à autorisation du titulaire des droits d'exploitation



Vue générale.

IVR22\_20098005454NUCA

Auteur de l'illustration : Frédéric Fournis

(c) Région Hauts-de-France - Inventaire général

reproduction soumise à autorisation du titulaire des droits d'exploitation



Vue générale intérieure.

IVR22\_20118000001NUCA

Auteur de l'illustration : Marie-Laure Monnehay-Vulliet

(c) Région Hauts-de-France - Inventaire général

reproduction soumise à autorisation du titulaire des droits d'exploitation



Vue partielle de la partie nord.

IVR22\_2011800004NUCA

Auteur de l'illustration : Marie-Laure Monnehay-Vulliet

(c) Région Hauts-de-France - Inventaire général

reproduction soumise à autorisation du titulaire des droits d'exploitation





Allée centrale et croix de cimetière.

IVR22\_20118000268XA

Auteur de l'illustration : Marie-Laure Monnehay-Vulliet

(c) Région Hauts-de-France - Inventaire général

reproduction soumise à autorisation du titulaire des droits d'exploitation



Croix de cimetière.

IVR22\_2011800005NUCA

Auteur de l'illustration : Marie-Laure Monnehay-Vulliet

(c) Région Hauts-de-France - Inventaire général

reproduction soumise à autorisation du titulaire des droits d'exploitation



Tombeau (chapelle) de la famille Balledens, 1883 (?).

IVR22\_2011800009NUCA

Auteur de l'illustration : Marie-Laure Monnehay-Vulliet

(c) Région Hauts-de-France - Inventaire général

reproduction soumise à autorisation du titulaire des droits d'exploitation



Tombeau (colonne funéraire) de Catherine Brasseur, épouse de Louis Vasseur, après 1871.

IVR22\_20098005392NUCA

Auteur de l'illustration : Frédéric Fournis

(c) Région Hauts-de-France - Inventaire général

reproduction soumise à autorisation du titulaire des droits d'exploitation



Tombeau (stèle funéraire) de la famille Legrand-Sevaux, après 1889, signé : LESOT A AMIENS.

IVR22\_2011800007NUCA

Auteur de l'illustration : Marie-Laure Monnehay-Vulliet

(c) Région Hauts-de-France - Inventaire général

reproduction soumise à autorisation du titulaire des droits d'exploitation



Tombeau (sarcophage) de la famille Allix, fin 19e siècle, signé : BOITTE/ A DOULLENS.

IVR22\_20098005390NUCA

Auteur de l'illustration : Frédéric Fournis

(c) Région Hauts-de-France - Inventaire général

reproduction soumise à autorisation du titulaire des droits d'exploitation




Tombeau (stèle funéraire) de la famille Outrebon, 3e quart 19e siècle, signé : Sturbois à Abb.

IVR22\_20098005391NUCA

Auteur de l'illustration : Frédéric Fournis

(c) Région Hauts-de-France - Inventaire général

reproduction soumise à autorisation du titulaire des droits d'exploitation



Tombeau (stèle funéraire) de la famille Legrand-Flesselles, après 1908, signée : DEMARCOURT FRES/DOULLENS.

IVR22\_20098005395NUCA

Auteur de l'illustration : Frédéric Fournis

(c) Région Hauts-de-France - Inventaire général

reproduction soumise à autorisation du titulaire des droits d'exploitation





De droite à gauche : tombeau de la famille Legrand-Breilly, après 1946, signée : CASTERMANN-AMIENS, tombeau (stèle funéraire) de la famille Dormenval-Breilly, après 1932, signée : TOMBEUR A DOMART, tombeau (stèle funéraire) de la famille Froidure-Balledens, après 1892, signée : TOMBEUR.

IVR22\_20098005393NUCA

Auteur de l'illustration : Frédéric Fournis

(c) Région Hauts-de-France - Inventaire général

reproduction soumise à autorisation du titulaire des droits d'exploitation



Tombeau (stèle funéraire) d'un soldat du Commonwealth tombé durant la Première Guerre mondiale.

IVR22\_2011800006NUCA

Auteur de l'illustration : Marie-Laure Monnehay-Vulliet

(c) Région Hauts-de-France - Inventaire général

reproduction soumise à autorisation du titulaire des droits d'exploitation