

Hauts-de-France, Somme
Somme

L'architecture rurale de l'arrière-pays maritime picard - dossier de présentation

Références du dossier

Numéro de dossier : IA80007250

Date de l'enquête initiale : 2004

Date(s) de rédaction : 2004

Cadre de l'étude : inventaire préliminaire arrière-pays maritime picard

Désignation

Aires d'études : Somme

Milieu d'implantation :

Présentation

Formation et évolution de la Baie de Somme et de la rivière de la Somme

Le troisième complexe estuarien du nord de la France est une vaste étendue plane dont les sédiments ont aujourd'hui tendance à s'accumuler dans la partie sud. En effet, la baie de Somme sépare les deux plaines basses de Cayeux et du Marquenterre, tout en menant, par son envasement progressif, à leur réunification, occupant encore aujourd'hui une superficie de 600 hectares ; elle est limitée à l'est par l'Authie (à Ponthoile, Forest-Montiers et Sailly-Bray) et sur la rive gauche, par la côte de Pendé, Lanchères, Brutelle et Onival.

A l'origine, la baie de Somme était beaucoup plus étendue qu'elle ne l'est aujourd'hui. Cinq cents ans avant notre ère, des dépôts de sables ainsi que l'érosion des falaises normandes ont permis la formation des premières dunes au nord (Marquenterre) et au sud (Vimeu). Des zones de marais côtiers se formèrent de part et d'autre de la baie. Jusqu'à aujourd'hui, la sédimentation naturelle se poursuivait, accentuée par l'activité humaine de construction de digues.

Ce phénomène naturel de dépôt d'alluvions atteint également la baie de la Maye. Ainsi son ensablement rendit le port de Rue inaccessible dès le 17^e siècle, tandis que sur la baie de Somme, dès le 12^e siècle, la navigation était devenue de plus en plus complexe. A marée haute, les flots recouvraient et découvraient les 3000 hectares de ce vaste bassin et à marée basse une sorte de plateau crayeux, la Blanquetaque, qui s'étendait de Port à Noyelles. Les marées gênaient les communications entre le Vimeu et le Ponthieu : les deux rives étaient donc reliées par bac.

L'utilisation de la baie pour la navigation maritime était étroitement liée à celle du fleuve, la reliant à Abbeville. Au Moyen Age, les bateaux entraient dans la baie en longeant la rive nord, plus profonde. En raison des marées, ils devaient faire escale au Crotoy ou à Port-le-Grand, parfois aux deux. A l'inverse, les bateaux qui partaient, recherchaient les vents favorables entre Saint-Valery et la pointe du Hourdel. Jacques Godard indique que les guerres (jusqu'au 15^e siècle) touchèrent le commerce et amenèrent la concurrence de l'Angleterre sur les produits finis (étain). La production picarde de céréales fut de plus en plus absorbée par la consommation parisienne. Le commerce reprit donc au 16^e siècle. Saint-Valery devint alors le premier port de la Somme. Les navires anglais, hollandais, allemands et scandinaves, jusqu'à la Révolution, apportaient des marchandises pour toute la Picardie et la région parisienne. On exportait essentiellement le bois et le blé (vers l'Angleterre et les pays scandinaves ainsi que vers l'intérieur des terres). Les navires amenaient également des cargaisons destinées aux manufactures d'Abbeville et emportaient les produits fabriqués vers l'Espagne, le Portugal et l'Italie. Au 18^e siècle, l'activité commerciale était à son apogée. Mais le 19^e siècle témoigna d'un long déclin en raison de l'envasement progressif de la baie (le port d'Abbeville se combla au 18^e siècle), désastre pour les ports de Saint-Valery et du Crotoy, qui régissaient une partie de l'économie de l'arrondissement d'Abbeville. Au 18^e siècle, les projets pour la dérivation de la Somme se multiplièrent afin de la contraindre à se creuser d'elle-même. En effet, la rivière variait très fréquemment, tantôt elle était sur le Crotoy tantôt sur Saint-Valery. Pendant qu'elle était sur une rive, des renclôtures étaient établies sur l'autre rive. A son retour sur la première, elle détruisait tout. En 1811, elle était sur le point, après avoir dévasté les renclôtures du Marquenterre, de percer les digues et d'y introduire la mer avec elle. Les renclôtures sur

cette rive devenues impossibles, le Crotoy était désormais sans ressources. Les renclôture et la canalisation de la Somme réduisirent donc la superficie de la baie, asséchant les zones de marais.

Le Marquenterre

Origines du nom

Le nom de ce pays a été repéré, par différents auteurs, dans les sources littéraires anciennes dont certaines remontent au moins au 12^e siècle (Mareskigne terre en 1199 et enfin Marquenterre en 1606). Les explications étymologiques diffèrent : pour Darsy, ce « nom pris dans sa forme ancienne, accuse la nature marécageuse du sol ». Pour d'autres, Marquenterre vient de marc (sédiment que la mer, qui couvrait ce pays dans son passé, laissait en se retirant sur la terre) : marc en terre.

Limites administratives

Si l'origine du mot est ancienne et assez variable, la réalité territoriale qu'il recouvre n'est pas forcément très claire à travers les siècles.

À l'époque où il apparaît dans les sources littéraires (charte octroyée par Guillaume II, comte de Ponthieu, en 1199 fixant les limites territoriales), il désigne une "commune" dont on ignore les limites exactes mais dont on connaît les principaux éléments : les paroisses de Quend et de Saint-Quentin-en-Tourmont, les hameaux ou fermes de la Haye-Péné, Froise, Monchaux, Routhiauville, Royon, Vieux-Quend. Le Marquenterre comprend par extension tout le pays situé entre l'Authie et Noyelles-sur-Mer, cette étendue correspondant au « territoire syndical » couvert par l'organisation instaurée par l'État, pour la conservation, l'entretien, la réparation des canaux d'écoulement, des fossés, des digues.

Par la charte communale, les habitants devinrent possesseurs d'une étendue considérable de terrains ; le reste fut aliéné par des baux à rentes foncières non rachetables (Dufételle). Des conflits liés à la fluctuation des limites ainsi qu'aux droits et devoirs de chacun (entretien et construction des digues) naquirent très tôt. Une partie du territoire avait été concédée aux religieux de Saint-Valery en 1190 par le comte de Ponthieu. Les dissensions débutèrent avec la construction de la première digue en 1258 par les mayeurs et échevins, que les moines firent immédiatement abattre, se proclamant seigneur du lieu. « Les religieux », dit Dufételle, « profitèrent de l'ignorance et de la faiblesse des maire et échevins pour se créer un titre de propriété, et s'enrichir des dépouilles de la communauté » et ce, à plusieurs reprises jusqu'au 18^e siècle.

Les religieux de Saint-Valery possédaient ainsi la moitié du territoire de Quend et de Saint-Quentin-en-Tourmont, la totalité de Favières et une partie de Ponthoile. La moitié du territoire du Crotoy appartenait à l'abbaye de Saint-Riquier. L'abbaye de Forest-Montiers possédait l'autre moitié du territoire de Saint-Quentin-en-Tourmont et une moitié de Quend était entre les mains des religieux de Valloire. De même, de riches propriétaires construisaient eux-mêmes leurs renclôtures se rendant ainsi détenteurs des terres gagnées sur la mer. C'est ainsi que le comte d'Artois acquit une partie du territoire. Au 18^e siècle, l'État rentra en possession des marais et molières qu'il considérait domaine public, laissant aux habitants le strict nécessaire pour le pâturage de leur bétail. Le reste des terres fut concédé, desséché et renclos : l'élevage extensif des moutons déclina. À la Révolution, les terres furent vendues comme bien public. La commune de Marquenterre disparut et fut scindée en deux villages : Quend et Saint-Quentin-en-Tourmont.

Les terres des anciens notables furent placées sous séquestre en 1791 : certains se les approprièrent, y établissant les fermes colonisatrices que l'on y aperçoit encore aujourd'hui.

Aujourd'hui, ce que l'on désigne le plus couramment par Marquenterre correspond au territoire compris dans l'arrière-pays maritime picard, dont les limites sont formées par des éléments s'inscrivant dans la topographie naturelle : deux fleuves, au nord l'Authie et au sud la Somme, à l'ouest la mer et le massif dunaire, et à l'est la falaise morte et les marais arrière littoraux. Il comprend ainsi les communes actuelles de Fort-Mahon, Quend, Rue, Saint-Quentin-en-Tourmont, Le Crotoy, Favières, Ponthoile et Noyelles-sur-Mer, cette dernière constituant également l'articulation avec la vallée de la Somme.

La lutte contre la mer Cette zone territoriale fut depuis toujours la proie de la mer qui menace encore de la recouvrir. En effet, comme l'explique Demangeon, « dans leur état naturel, ces terrains bas, à peine sortis de l'eau, restaient exposés aux incursions de la mer ; d'un autre côté leur caractère argileux et leur faible pente les livraient à la stagnation des eaux, aux marécages, aux étangs ».

Les premières habitations, d'origine protohistorique (repérées entre Mayoc et Saint-Firmin au moyen de prospections aériennes par Roger Agache), se regroupèrent sur ces îlots appelés foraines. Macqueron indique que les premières digues auraient été construites par les Romains pour joindre Rue à Quend (au nord du territoire). Ce travail se serait poursuivi entre les 12^e et 14^e siècles sous couvert de l'administration communale. Grâce aux renclôtures, au cours des siècles, les îlots émergents se soudèrent entre eux. Les digues accueillirent peu à peu les sentiers et voies de communication. Aux 14^e et 15^e siècles, le pays, troublé par les guerres, ne fut plus entretenu et la mer menaça de nouveau les terres. Les travaux de renclôtures, dirigés par l'administration royale, se poursuivirent, une fois la paix retrouvée, du 15^e au 18^e siècle, au sud du territoire. Au début du 18^e siècle, la terre de Marquenterre, qui avait toujours été considérée comme la meilleure de Picardie, devint une nouvelle fois inculte par le manque d'entretien des digues et des canaux (A.N. : Q1 1534).

A partir de la première moitié du 18^e siècle, une troisième ligne de digues fut créée, puis une quatrième dans le courant de la seconde moitié du siècle, par le Comte d'Artois. Une dernière enfin fut établie, en 1860, par l'administration des Domaines. Ces dernières renoclôtures sont facilement reconnaissables en raison de leur tracé régulier.

La lutte contre l'eau stagnante et la mise en oeuvre d'une politique de dessèchement Les eaux stagnantes d'origine continentale constituaient un autre danger pour le pays : eau de ruissellement, sources du plateau, cours d'eau et eaux de pluie.

De Ponthoile à Rue, le territoire était couvert d'étangs. Le niveau d'eau élevé maintenait l'inondation sur tous les terrains bas. De plus, la Maye, débordait régulièrement de son lit pour parfois noyer toute la vallée. Dès l'époque médiévale, la construction d'un réseau de canalisations (canaux et fossés) fut entreprise pour l'assèchement de ces terres. Sur la zone marécageuse limitrophe bordant la falaise morte, Demangeon, observe que le dessèchement ne se fit réellement qu'à partir de la seconde moitié du 18^e siècle. Le canal de la Maye (1782-1783), ceux de la Somme et de l'Authie (1789) ont également contribué au dessèchement du Marquenterre, qui arriva à terme avec la construction du canal de Bernay au Crotoy exécuté en 1840.

La surveillance était organisée par les mayeur et échevins qui déléguaient l'entretien et la perception des cotisations à un nocquier. Cette organisation semblait relativement efficace jusqu'au 19^e siècle où l'entretien ne fut plus assuré. Ce travail fut ensuite placé sous le contrôle et l'autorité de l'Etat.

La lutte contre le sable

Le massif dunaire s'est constitué par le transport des sables (éolien et aquatique). Ces dunes, qui ont facilité la protection contre les incursions de la mer, s'étendent entre les embouchures de la Maye et de l'Authie.

Les milieux dunaires sont restés pendant longtemps des garennes, étendues de sables stériles appartenant aux seigneurs puis au roi de France, consacrées à la chasse.

Avant la fixation des dunes, les vents poussaient progressivement le sable vers l'intérieur des terres, envahissant les villages et les champs. Saint-Quentin-en-Tourmont fut d'ailleurs déplacé trois fois. L'entretien était à la charge des habitants ou des syndicats. C'est par la plantation d'oyats que les dunes furent fixées. Aucun auteur ne donne de précision sur l'époque à laquelle une telle méthode fut employée (dès le Moyen Age pour Yves Petit-Berghem et dès le 19^e siècle pour les autres auteurs).

Aujourd'hui, le massif dunaire du Marquenterre, d'une superficie de 4500 hectares, s'étend du Crotoy à Fort-Mahon. Certaines dunes atteignent 20 à 30 mètres de haut. Culture et élevage dans le Marquenterre Aux 18^e et 19^e siècles, les ménagers, composant la part la plus importante de la population, ne vivaient que de travaux saisonniers : soit de travaux agricoles, soit de la pêche à pied à la mer.

D'après Dufételle, en 1712, le Marquenterre comptait 8 à 10 000 moutons, 2000 chevaux et autant de bêtes à cornes, parqués dans les pâturages de qualité délaissés par la mer. Les moutons étaient réputés pour leur chaire et la laine qui approvisionnait les fabriques de draps de Rue et d'Abbeville. Les élevages améliorés du Marquenterre avaient acquis, à la fin du 18^e siècle un beau renom. Le nombre de bestiaux augmentait à mesure que les communications mieux assurées en facilitaient la vente. Dès le 18^e siècle, l'élevage se transforma à mesure que le sol se modifiait. En effet, après la Révolution, l'engraissement des bovins se développa (les bêtes étaient mises à l'herbe dès le mois d'avril), trouvant de nombreux débouchés liés au développement du tourisme balnéaire (Berck, Fort-Mahon et Le Crotoy). Une partie était dirigée sur Paris. Aux 18^e et 19^e siècles, les cultures s'améliorèrent en raison de la qualité des terres, mieux drainées. Le Marquenterre possédait peu d'industrie (indépendamment de la sucrerie), contrairement au Vimeu.

Le Ponthieu

Limites administratives

Raphaëlle Jaminon indique qu'on « ne connaît pas précisément ses frontières, délimitées au nord par la Canche et au sud par la Bresle. Les frontières à l'est ont été changeantes tout au long du Moyen Age. A l'ouest, il s'agit de la Manche, de Montreuil au Tréport ».

Lefils mentionne que « Alcaire, fils du roi de Cambrai, obtint de Clovis le titre de duc de France maritime. Il établit sa résidence à Centule (Saint-Riquier). Telle est l'origine de la province de Ponthieu ». De la fin du 12^e siècle au début du 16^e siècle, le pays connut la problématique de l'organisation des pouvoirs. Les comtes de Ponthieu furent tour à tour francs, normands, anglais et bourguignons. L'auteur précise : « érigé en comté héréditaire en 1696, le comté de Ponthieu était un petit état indépendant de la couronne qui n'en avait que la suzeraineté ».

En 1773, il fut donné en apanage à Charles Philippe, comte d'Artois.

Aujourd'hui, le Ponthieu se compose des cantons d'Abbeville nord, de Crécy en Ponthieu, du Nouvion et d'Ailly-le-Haut-Clocher.

Constitution géologique, évolution géographique

Ce pays est structuré géographiquement par deux vallées parallèles : la vallée de l'Authie au nord et la vallée de la Somme au sud. A l'ouest, le territoire s'abaisse vers la mer : Ponthoile et Noyelles sont en partie établis sur des terrains de production maritime. À cet endroit, la limite de la falaise morte est encore visible (imbrication entre vallées issues du plateaux et marais arrière littoraux).

D'après Marc Heren, le Ponthieu est constitué par « un plateau au sous-sol de craie recouvert d'une couche d'argile à silex propre au développement de forêt, dont il reste de nombreux vestiges. A mesure qu'on s'avance vers l'ouest, les prairies l'emportent sur les champs.

Les conditions climatiques et géologiques font du Ponthieu un pays plus propre à l'élevage qu'à la culture ».

L'évolution du paysage du Ponthieu est relativement proche de celle du Marquenterre. En effet, Siffait de Moncourt indique que « depuis l'occupation romaine, et notamment aux 13e et 14e siècles, les habitants s'employèrent à enclorre les laisses de mer en bordure des baies. Le dessèchement du pays était encore très défectueux à cette époque. Chaque commune fait ses travaux de renclôtures de son côté ».

Il faut attendre la fin du 18e siècle pour trouver un projet global : un réseau de canaux, destinés à dessécher les terres entre la Somme et l'Authie, opéra la jonction de ces deux rivières et permit la navigation jusqu'au Crotoy. Les terres constituèrent ainsi un vaste territoire de culture de qualité.

Mais le flux et le reflux de la marée attaquèrent toujours les digues, engendrant peu à peu la diminution des terres cultivables. Il était alors plus commode et plus utile aux propriétaires de laisser ces terres en pâture, d'où un fort développement de l'élevage à cette époque. C'est ainsi que des fermes s'installèrent en pionnière sur ces terres nouvellement gagnées sur la mer.

Histoire

Lieu d'échange privilégié et zone frontière au nord du royaume de France, terres fertiles et riches en ressources abondantes et variées, le Ponthieu possède une situation fondamentale, expliquant son histoire riche en événements et en invasions, qui débutèrent à l'époque romaine.

La mise en place du comté tient son origine du patrimoine foncier de l'abbaye de Saint-Riquier.

Possédant de grands domaines, elle a bâti de nombreuses granges au coeur du territoire et y a placé des moines ou des clercs pour les desservir. Ainsi, les épaisses forêts du Ponthieu se sont peu à peu éclaircies avec le développement de l'agriculture. De plus, les différents établissements ecclésiastiques profitèrent de cette proximité avec la mer pour exploiter les ressources qu'elle pouvait leur procurer ; les salines en font partie.

De 1050 à 1150, Raphaëlle Jaminon indique l'importance des rapports du comté avec les seigneurs normands et les premières pertes de territoire. « Au 11e siècle, le Ponthieu acquiert toute une identité politique autant qu'une grande importance stratégique due à son long littoral et à la baie de Somme, voie de pénétration dans le royaume de France. C'est la raison pour laquelle il attira la convoitise des Normands ».

Les abbayes, fondées par les rois francs, furent ainsi incendiées : Port-le-Grand, Saint-Riquier, Saint-Valery, Forest-Montiers, Saint-Josse. D'après Le Sueur, 'c'est de ce moment que date la construction des châteaux élevés pour la défense. Le 11e siècle vit ainsi se développer les premières dynasties seigneuriales.

Pendant plusieurs siècles, la guerre y fut permanente, continue en raison de sa position stratégique. Après les conflits du Moyen Age, le retour de la paix au 16e siècle permit la renaissance de l'activité maritime dont l'apogée eut lieu au 18e siècle.

Développement des transports et du commerce

Les nombreuses voies de communication qui parsèment le territoire furent à l'origine de son développement économique et ce, dès l'époque gallo-romaine. L'ancienne route Amiens / Boulogne traversait la contrée au nord-est et une seconde reliait Amiens au littoral de la rive gauche (ancienne chaussée Brunehaut). Peu à peu, des voies de communication furent établies entre ces routes principales et les divers points de la côte du Ponthieu.

Le chemin de fer relié aux grandes voies ferrées ainsi que plusieurs canaux (tels que la Maye) complétèrent le réseau de communication.

Au 18e siècle, le commerce et l'industrie étaient florissants à Abbeville. Nombreuses filatures de tissage de laine exportaient via le port de Saint-Valery. On y importait également laine, épices, bois, teinture, huile, vin, cuir, acier, goudron et potasse. Boignon indique dans son mémoire dressé en 1698 (A.D. 80 : 6 M 2057) que le chanvre du Ponthieu se vendait en nature dans les marchés : on l'employait sous de nombreuses formes (cordage, toiles fortes pour emballage et pour voiles de bateaux) que l'on exportait en Bretagne et à la Rochelle contre de l'eau de vie, du vin, des denrées coloniales. Le commerce du lin était également considérable : on l'expédiait à Rouen et en Bretagne. Il était également consommé dans le pays pour les fabriques de toiles de Batiste.

Plus tard, le Ponthieu se tourna vers l'exportation des chevaux (vers le sud), boeufs et moutons vers les grandes villes (Amiens, Boulogne).

Développement de la culture, de l'élevage et de la propriété

Le Ponthieu est une région agricole où domine la polyculture.

Les prairies naturelles, les marais, la culture intense des plantes fourragères de toute nature, la présence de nombreuses manufactures textiles ont également favorisé le développement de l'élevage et à l'engraissement. Malgré l'étendue des herbages, la culture industrielle prit une extension considérable au 20^e siècle (sol de constitution crayeuse). Betterave, blé, avoine, pomme de terre occupent la plus grande partie des vallées et des plateaux environnants.

Les débouchés nombreux facilitent l'écoulement des produits. Les sucreries de Rue et d'Abbeville permettent la culture de la betterave sucrière. Les régions éloignées de ces sucreries sont dotées soit d'une râperie soit d'une bascule comme Port-le-Grand.

Le Vimeu

Limites administratives

Selon Alexandre Bouthors, 'la prévôté royale de Vimeu avait pour limite au nord la Somme, à l'est la prévôté de Beauvoisis, à l'ouest la Manche, au midi la Bresle et la Normandie'.

Le Vimeu historique s'étendait sur la partie méridionale de l'archidiaconé de Ponthieu jusqu'aux limites de la RN1.

Histoire

Le Vimeu connut de nombreuses invasions successives : celles des Romains, des Normands, des Danois, des Anglais, puis aux 16^e et 17^e siècles, des Espagnols, des Flamands et des Wallons, des Allemands, des Hongrois ... en raison de sa position stratégique au sud de la baie de Somme.

Le mouvement communal des 12^e et 13^e siècles y fut particulièrement notable (obtention des chartes communales).

Constitution géologique, évolution géographique

Au 14^e siècle, la campagne du Vimeu était déserte, occupée par de nombreuses forêts. L'homme mit dès le Moyen Age hors d'eau ces terres par la mise en place de digues et d'un réseau de canaux de drainage, engendrant un rétrécissement de la baie. C'est ainsi que se formèrent sur la rive gauche, les bas-champs de Cayeux et de Lanchères, séparés de la mer par une digue naturelle de galets qui s'enracine au sud sur la falaise normano-picarde et s'allonge jusqu'à la pointe du Hourdel (Jean Estienne, colloque 'Les bas-champs'). Ces terres étaient exploitées par les seigneurs des lieux.

En 1567, apparut le premier règlement concernant la gestion du territoire et des digues.

Cette volonté d'entretenir les canaux et digues contre l'incursion de la mer se développa au 18^e siècle. Les habitants, propriétaires des canaux et fossés, les entretenaient à leur frais. D'après l'auteur, "il n'y a pas eu avant 1769 d'unité d'action parce qu'il n'y avait pas d'autorité assez forte pour diriger et pour coaliser les entreprises privées. Presque tout le territoire se trouvait dans la mouvance de l'un ou de l'autre de ces puissants vassaux du roi de France qu'étaient l'abbé de Saint-Valery et le châtelain de Saint-Valery".

Dès 1770, un projet de création de canal sur Lanchères et Wathiéhurt fut lancé. Les travaux furent achevés en 1773.

Au 19^e siècle, on procéda à la réparation des digues, à la reconstruction des écluses et des nocs, à leur curement et à l'ouverture des courses nécessaires à l'écoulement des eaux. Le territoire devint ainsi sain et propre à la culture.

Les premiers occupants recherchèrent les points hauts et secs sur les anciennes levées de galets (comme à Wathiéhurt, Hurt et Cayeux), créant ainsi une ligne de villages le long de l'ancienne falaise morte (actuelle RD 940). Cette limite est encore parfaitement lisible : à l'ouest de cet alignement formé (du nord au sud) par Salenelle, Lanchères, Brutelles, Hautebut et Ault, se développe une zone humide de marécages et bas champs, et à l'est, les terres cultivables. Les fermes isolées établies plus tardivement, parfois regroupées en hameau, correspondent à des exploitations pionnières sur ces nouvelles terres rencloses.

Chaque village comporte donc une sole de culture sur le plateau et une partie de bas-champs, constitués le plus souvent de marais communaux qui ont subsisté jusqu'à nos jours. Tous les lieux-dits des bas-champs à l'exception de Hurt et Wathiéhurt attestent une origine des 17^e, 18^e et 19^e siècles (Colloque des bas-champs picards). Les terres rencloses au 19^e siècle présentent un paysage régulier (les plus anciennes disposent d'un tracé plus sinueux).

Développement de la culture, de l'élevage et de la propriété

Les grandes exploitations sont rares, ce qui explique le morcellement de la propriété et le nombre élevé de petites exploitations (5 à 15 hectares).

Le pays est davantage propre à l'élevage qu'à la culture. En effet, d'après Louis de Saint-Germain, 'le Vimeu a de tout temps été un pays d'élevage, de la culture fourragère associée à celle des céréales. La betterave, la pomme de terre et

le blé sont les cultures les plus pratiquées. La luzerne est une des plantes fourragères les plus exploitées, tout comme le sainfoin [...] Les prairies naturelles se rencontrent partout´.

L'exploitation bovine (race normande) joua un rôle capital dans l'économie du Vimeu pour la production de lait et l'élevage de veaux. Le commerce de chevaux y participa également (A.D. 80 : 6 M 2058, 18e siècle) : 'La plupart des cultivateurs du Vimeu achètent de jeunes poulains du Boulonnais, les élèvent, s'en servent pour le labour pendant deux ou trois ans et les vendent dans les départements voisins. C'est de là qu'étaient tirés les chevaux de carrosse pour la capitale'. A la fin du 18e siècle, le Vimeu se disait le canton le plus riche de la Picardie pour son commerce de chevaux, de laines, d'étoffes, de toiles, de lin, de serrurerie, de bonneterie.

La crise du textile à la fin de ce siècle engendra la chute de l'élevage ovin.

Développement de l'industrie (redondant avec artisanat ?)

Le Vimeu a toujours été un pays d'industrie.

Avant le 17e siècle, il n'était connu que pour l'artisanat textile (tisserands et sergiers). Les femmes filaient la toison de leur mouton et le lin de leurs champs. La crise textile et la disparition progressive du travail de filature entre 1851 et 1872 engendrèrent la perte du revenu féminin dans les foyers. De nombreuses familles furent alors contraintes de se tourner vers le travail en usine. Leur salaire insuffisant ne leur permettait plus d'acquérir de biens terriers.

La serrurerie recruta des ouvriers parmi les tisserands aux 17e et 18e siècles, puis les manouvriers pour un complément de revenu. Ces petits métiers ruraux étaient exercés lors de la saison morte. La production se faisait à la ferme, pourvue d'un atelier de serrurier : la « boutique ». Le commissionnaire récupérait les pièces et en assurait le transport jusqu'à l'usine ; parfois, les paysans eux-mêmes livraient leur travail. L'activité prit de plus en plus d'importance jusqu'à constituer le principal revenu de ces foyers. L'enrichissement du paysan grâce à cette activité complémentaire lui permit de devenir propriétaire.

Une grande partie de la serrurerie était exportée dans les colonies.

Le développement et la diversification de la serrurerie, liés à la multiplication des voies ferrées, engendrèrent l'extension des villages (comme Salenelle), phénomène accéléré par l'introduction de la betterave et l'amélioration des techniques de production ayant permis l'ouverture de nombreuses sucreries et distilleries.

Références documentaires

Documents d'archive

- AN. 18e siècle ; Q1 1534. **Dossier relatif à la concession fait par le comte d'Artois comme apanage de M. de Lormoy de 672 arpents de terrains connu sous le nom de molières, 1749.**
- AD Somme. Série A ; A 79. **Historique du comté de Ponthieu**, [18e siècle].
- AD Somme. Série A ; A 82. **Convention entre les seigneurs de Commesnil, Buisseau et de la Haye et le comte d'Artois, 6 et 16 juillet 1788.**
- AD Somme. Série A ; A 82. **Réflexions sur la renclôture de Noyelles-sur-Mer, en Ponthieu, dans un voyage fait en 1773 par M. de Bellery, de l'Académie des Sciences d'Amiens, ingénieur hydraulique de SAR le comte d'Artois**, [1773].
- AD Somme. Série A ; A 82. **Relevé du revenu de Noyelles, Hiermont, Conteville et le Mesnil suivant l'ordre de l'état à moi adressé, 1780.**
par Oeuillo
- AD Somme. Série C ; C 285. **Rapport sur l'activité industriel des environs d'Abbeville.**
- AD Somme. Série C ; 1 C 2924. **Marquenterre**, [1754].
- AD Somme. Série E ; E_DEP 1047. **Cahier de délibérations du Conseil Municipal de la commune de Ponthoile, 1820-1837.**

- AD Somme. Série E ; E_DEP 1048. **Cahier de délibérations du Conseil Municipal de la commune de Ponthoile, 1837-1866.**
- AD Somme. Série E ; 206 E_DEP 24. **Dénombrement de la population de Saint-Quentin-en-Tourmont, [1836-1870].**
- AD Somme. Série O ; 99 O 3067. **Travaux communaux (avant 1869).**
- AD Somme. Série E ; 206 E_DEP 3. **Cahier de délibérations du Conseil Municipal de Saint-Quentin-en-Tourmont, 1882-1906.**
- AD Somme. Série E ; 206 E_DEP 57. **Dépôt des archives communales : église, presbytère, [1878-1892].**
- AD Somme. Série E ; 206 E_DEP 2. **Cahier de délibérations du Conseil Municipal de Saint-Quentin-en-Tourmont, 1850-1882.**
- AD Somme. Série E ; E_DEP 1047. **Cahier de délibérations du Conseil Municipal de Ponthoile, 1820-1837.**
- AD Somme. Série E ; E_DEP 1047. **Cahier de délibérations du Conseil Municipal de la commune de Ponthoile, 1820-1837.**
- AD Somme. Série E ; E_DEP 886. **Cahier de délibérations du Conseil Municipal de Favières, 1855-1889.**
- AD Somme. Série E ; E_DEP 885. **Cahier de délibérations du Conseil Municipal de Favières, 1826-1855.**
- AD Somme. Série E ; E_DEP 866. **Presbytère de Favières, [19e siècle].**
- AD Somme. Série E ; E_DEP 884. **Cahier de délibérations du Conseil Municipal de Favières, 1793-1826.**
- AD Somme. Série E ; 206 E_DEP 26. **Dénombrement du bétail de Saint-Quentin-en-Tourmont, [1836-1870].**
- AD Somme. Série J ; 24 J 12. **Archives communales de Boismont, [19e siècle].**
- AD Somme. Série J ; 24 J. **Fonds privé du sieur Delegorgue, ferme du Petit Châteauneuf [fin 18e siècle - début 19e siècle].**
- AD Somme. Série M ; 6 M 2058. **Statistiques sur les ressources du département, 18e siècle].**
- AD Somme. Série M ; 6 M 1965. **Moulins en activité, 1809.**
- AD Somme. Série M ; 6 M 2299. **Animaux existants, communes de l'arrondissement d'Abbeville, Quend, 1911.**
- AD Somme. Série M ; 6 M 2057. **Géographie historique de Doullens, de Rue, de Péronne, du Marquenterre, 1791-an X.**

- AD Somme. Série M ; 99 M 80365/5. **Mémoire sur la situation agricole, 1850.**
- AD Somme. Série M ; 99 M 80398/3. **Encouragement de l'agriculture, an 9-1816.**
- AD Somme. Série M ; 99 M 90360/7. **Instructions agricoles : instructions concernant la panification des blés avariés, 1817.**
- AD Somme. Série M ; 99 M 90531/7. **Statistiques générales, codes rurales, questionnaires, 1808 : affaires générales.**
- AD Somme. Série M ; 2 MI_LN 313. **Recensement de population de la commune de Saint-Quentin-en-Tourmont, 1836-1936.**
- AD Somme. Série M ; 6 M 2271. **Tableau des principales productions agricoles de l'arrondissement d'Abbeville, 1893-1899.**
- AD Somme. Série M ; 2 M_LN 236. **Recensement de population de la commune de Favières, [1836-1936].**
- AD Somme. Série M ; 6 M 2579. **Questionnaire concernant les récoltes par commune, 1929.**
- AD Somme. Série M ; 6 M 2408. **Situation industrielle dans l'arrondissement d'Abbeville, [2e moitié 19e siècle].**
- AD Somme. Série M ; 6 M 2577. **Questionnaire concernant les récoltes par commune, [1929].**
- AD Somme. Série M ; 6 M 2103. **Tableaux synoptiques des réponses par communes concernant la superficie réservée à chaque culture, arrondissement d'Abbeville, 1853-1855.**
- AD Somme. Série M ; 6 M 2032. **Enquête auprès des maires. Recensement du bétail existant au 30 juin 1918 et disponibilité pour la boucherie ou la vente. Tableau récapitulatif communal,[1918].**
- AD Somme. Série M ; 9 M 106897/1. **Culture du chanvre, 1892-1897.**
- AD Somme. Série M ; 2 MI_LN 300. **Recensement de population de la commune de Ponthoile, 1836-1936.**
- AD Somme. Série M ; 2MI_LN 210. **Recensement de population de la commune de Cayeux (1836-1936).**
- AD Somme. Série M ; 6 M 2423. **Statistiques industrielles du canton de Rue : [milieu 19e siècle].**
- AD Somme. Série M ; 6 M 2407. **Situation industrielle dans l'arrondissement d'Abbeville [1860-1869].**
- AD Somme. Série M ; 6 M 2581. **Questionnaire concernant les récoltes par commune, 1929, commune de Lanchères, [1929].**
- AD Somme. Série M ; 2 MI_LN 265. **Recensement de la population de la commune de Lanchères, [1836-1936].**

- AD Somme. Série M ; 2 MI_LN 294. **Recensement de population de la commune de Noyelles-sur-Mer [1836-1936].**
- AD Somme. Série M ; 2M_LN 192. **Recensement de population de la commune de Boismont [1851-1936].**
- AD Somme. Série M ; 2MI_LN 234. **Recensement de population, Estréboeuf, [1851-1936].**
- AD Somme. Série M ; 2M_LN 302. **Recensement de population de la commune de Port-le-Grand, [1836-1936].**
- AD Somme. Série M ; 6 M 2030. **Enquête auprès des maires à propos de la production de viandes, questionnaire relatif à la quantité de viande abattue dans la commune en 1914.**
- AD Somme. Série M ; 6 M 2271. **Tableau des principales productions agricoles de l'arrondissement d'Abbeville, 1893-1899.**
- AD Somme. Série M ; 2M_LN 192. **Recensement de population de la commune de Boismont [1836-1936].**
- AD Somme. Série M ; 2M_LN 192. **Recensement de population de la commune de Boismont [1836-1936].**
- AD Somme. Série M ; 6 M 2299. **Statistiques des animaux existants, communes de l'arrondissement d'Abbeville, [1911].**
- AD Somme. Série M ; 99 M 81 265/2. **Limites administratives de Boismont à la fin du 19e siècle, [1889].**
- AD Somme. Série M ; 2 M_LN 298. **Recensement de population de la commune de Pendé [1836-1936].**
- AD Somme. Série O ; 99 O 2980. **Travaux communaux de la commune de Pendé (1870-1939).**
- AD Somme. Série O ; 99 O 3087. **Biens communaux de la commune de Port-le-Grand [avant 1939].**
- AD Somme. Série O ; 99 O 3085. **Biens communaux de la commune de Port-le-Grand, avant 1869.**
- AD Somme. Série O ; 99 O 2978. **Biens communaux de la commune de Pendé avant 1869.**
- AD Somme. Série O ; 99 O 3085. **Biens communaux, avant 1869.**
- AD Somme. Série O ; 99 O 2905. **Biens communaux, avant 1939.**
- AD Somme. Série O ; 99 O 2903. **Biens communaux de Noyelles-sur-Mer, 1870-1939.**
- AD Somme. Série O ; 99 O 3086. **Biens communaux de la commune de Port-le-Grand, 1870-1939 [1870-1939].**
- AD Somme. Série O ; 99 O 2902. **Travaux communaux, avant 1869.**

- AD Somme. Série O ; 99 O 2901. **Biens communaux**, avant 1869.
- AD Somme. Série O ; 99 O 756. **Travaux communaux avant 1869 de la commune de Boismont**, [avant 1869].
- AD Somme. Série O ; 99 O 2979. **Biens communaux de la commune de Pendé (1870-1939)**.
- AD Somme. Série O ; 99 O 1645. **Généraux, divers personnels, objets et police de Favières**, [19e siècle].
- AD Somme. Série O ; 99 O 1647. **Biens communaux de Favières**, 1870-1939.
- AD Somme. Série O ; 99 O 1646. **Biens communaux, avant 1869**.
- AD Somme. Série O ; 99 O 3067. **Travaux communaux, imposition pour dépenses diverses, voiries et eaux (avant 1869)**.
- AD Somme. Série O ; 99 O 3070. **Biens communaux de Ponthoile avant 1939**.
- AD Somme. Série O ; **99 O 3068. Biens communaux (1870-1939)**.
- AD Somme. Série O ; 99 O 3066. **Biens communaux (avant 1869)**.
- AD Somme. Série O ; 99 O 758. **Travaux communaux avant 1939 de la commune de Boismont**, [avant 1939].
- AD Somme. Série O ; 99 O 754. **Travaux communaux avant 1869 de la commune de Boismont**, [avant 1869].
- AD Somme. Série O ; 99 O 755. **Commune de Boismont. Travaux communaux (avant 1869)**
- AD Somme. Série O ; 99 O 753. **Commune de Boismont. Travaux communaux (avant 1869)**.
- AD Somme. Série O ; 99 O 758. **Travaux communaux de la commune de Boismont avant 1939**.
- AD Somme. Série O ; 1 Mi 40/1. **Archives communales de Boismont**, [fin 18e siècle].
- AD Somme. Série O ; 99 O 1580. **Travaux communaux**, avant 1939.
- AD Somme. Série O ; 99 O 1579. **Estréboeuf. Biens communaux (avant 1869)**.
- AD Somme. Série P ; 3 P 110/3. **Boismont. Etat des sections**, [s. d.].
- AD Somme. Série P ; 3 P 110/4. **Matrice cadastrale de la commune de Boismont** [1834-1914].
- AD Somme. Série P ; 3 P 110/9. **Matrice cadastrale de la commune de Boismont**, [1911].

- AD Somme. Série P ; 3 P 228/3. **Le Crotoy. Etat des sections**, [s. d.].
- AD Somme. Série P ; 3 P 713/3. **Etat de section de la commune de Saint-Quentin-en-Tourmont**, [19e siècle].
- AD Somme. Série P ; 3 P 618/3. **Etat de section de la commune de Pendé**, [1882].
- **3 P 633/8. Matrice cadastrale de la commune de Ponthoile**, [1882].
AD Somme. Série P ; 3 P 633/8. **Matrice cadastrale de la commune de Ponthoile**, [1882].
- AD Somme. Série P ; 3 P 637/3. **Etat de section de la commune de Port-le-Grand**, [19e siècle].
- AD Somme. Série P ; 3 P 600/3. **Etat de section du village de Noyelles**, 19e siècle.
- AD Somme. Série P ; 3 P 600/8. **Matrice cadastrale de Noyelles**.
- AD Somme. Série P ; 3 P 633/7. **Matrice cadastrale de la commune de Ponthoile**.
- AD Somme. Série Q ; 1 Q 90/14. **Biens nationaux**, [fin 18e siècle-début 19e siècle].
- AD Somme. Série S ; 99 S 355 863. **Dessèchement du Marquenterre**, an 11-1813
- AD Somme. Série S ; 99 S 371 248. **Dessèchement du Marquenterre**, an 10-1815.
- AD Somme. Série S ; 99 S 355/101. **Baie de Somme, ports, plans et notices**, an 9-1828.
- AD Somme. Série V ; 5 V 562. **Fabrique de Port**, [19e siècle].
- AD Somme. Série V ; 5 V 25. **Fabrique de Port**, [19e siècle].
- AD Somme. Série V ; 5 V 544. **Fabrique de l'église de Pendé (19e siècle)**.
- AD Somme. Série V ; 5 V 288. **Fabrique de l'église de Favières, registre aux délibérations du Conseil de Fabrique de Favières**, 1839-1906.
- AD Somme. Série V ; 2 V 23. **Organisation et police du culte catholique**, [19e siècle].
- AD Somme. Série V ; 2 V 276. **Comptes de la fabrique d'Estréboeuf**, [19e siècle].
- AD Somme. Série V ; 5V 276. **Fabrique de l'église d'Estréboeuf et de la chapelle de secours (19e siècle)**.
- AD Somme. Série V ; 3 V 4. **Etat des communes, chef lieux de cures ou de succursales pourvues de presbytères, circulaire de M. le Préfet du 23 avril 1816**.
- AD Somme. Série V ; 5 V 125. **Fabrique de l'église de Boismont et de la chapelle de secours**, [19e siècle].

- AD Somme. Série V ; 5 V 559. **Fabrique de l'église de Ponthoile**, [19e siècle].
- AD Somme. Série V ; 2 V 30. **Organisation et police du culte catholique**, [19e siècle].
- AD Somme. **Monographies communales rédigées par les instituteurs du département de la Somme pour l'exposition de 1900. Notices géographique et historique**, 1899.
- AD Somme. **Monographie communale de Saint-Quentin-en-Tourmont rédigée par l'instituteur Delecourt**. 1899.
- AD Somme. **Monographie communale du Crotoy rédigée par l'instituteur Margit**, 1899.
- AD Somme. **Monographie communale rédigée par l'instituteur M. Delecourt**, [1899].
- AD Somme ; Série A ; A 75. **Recette particulière des droits casuels du comté de Ponthieu, gestion des domaines et bois de l'apanage du comte d'Artois**, 24 octobre 1780.
- AD Somme ; KZ 2027. **Drainage, instruction, nouvelles instructions, circulaires ministérielles, du 22 novembre 1869, du 16 mars 1874, du 20 janvier 1882**.
- AC Boismont. **Cahier de délibérations du Conseil Municipal de Boismont** (1867-1882).
- AC Estréboeuf. **Cahier de délibérations du Conseil Municipal, 25 thermidor an 8-27 brumaire**.
- AC Estréboeuf. **Cahier de délibérations du Conseil Municipal, 1926-1956**.
- AC Noyelles-sur-Mer. Série M ; 2 M2. **Réparations de l'église**, [19e siècle].
- AC Noyelles-sur-Mer. Série M ; 1 M 2. **Travaux de construction du presbytère**, [fin 19e siècle-début 20e siècle].
- AC Noyelles-sur-Mer. Série E ; E_DEP 1045. **Cahier de délibérations du Conseil Municipal de Noyelles-sur-Mer**, 1775-an 2.
- AC Noyelles-sur-Mer. **Etat civil, 1863-1872**.
- AC Ponthoile. **Cahier de délibérations du Conseil Municipal de la commune de Ponthoile, 1883-1904**.
- AC Ponthoile. **Cahier de délibérations du Conseil Municipal de la commune de Ponthoile** (1866-1882).
- AC Ponthoile. **Cahier de délibérations du Conseil Municipal de la commune de Ponthoile, an 8 -1820**.
- AC Port-le-Grand. **Cahier de délibérations du Conseil Municipal, 1844-1879**.
- AC Port-le-Grand. Stalen. **Notes provisoires sur l'histoire de Port le Grand dans le Ponthieu**. Document dactylographié.

- AC Port-le-Grand. **Cahier de délibérations du Conseil Municipal, 1844-1879.**
- BM Amiens ; Ph 1239 C. **Compilation de documents sans référence.**
- BM Amiens ; Ph 1163 C. **Compilation de documents sans référence.**
- BM Amiens ; Ph 1189 C. **Extrait d'une compilation de documents sans références.**
- ATP. Ms 44 336. SAULNIER François. *Le chaume*. Document manuscrit, 1937.
- ATP. Fonds Maget. **Journal de voyage** par Bertier, 1945.
- ATP. Fonds Maget. **Habitat rural et civilisation paysanne** par Salnier, juillet 1944, Journée de l'habitat rural, 25 mars 1944, document dactylographié : boîte 46.
- ATP. Fonds Maget ; Ms 44-198. **Notes sur les couvertures en tuiles des départements du Pas-de-Calais, Somme, Seine Inférieure...** par Brobecq, 24 janvier 1941, document dactylographié.
- ATP. Fonds Maget. **Date d'entrée en jouissance des biens ruraux** par Salnier, [s.d.]
- AD Somme. **Monographie communale** par Mabille. Document manuscrit, 1899.

Documents figurés

- **Cartes du pays du Marquetaire entre l'Authye et la Maye, 1717**, encre et lavis sur papier, 1717 (A.N. : N III Somme 71).
- **Carte topographique du pays de Marquenterre située dans le comté de Ponthieu, levée en 1737**, encre et lavis sur papier, 1737 (A.N. : N III Somme 10).
- **Plan du Marquenterre, de la Baie de Somme à la Baie d'Authie, 18e siècle**, encre et lavis sur papier, 18e siècle (AD Somme : RL 343).
- **Plan de délimitation des marais communaux de Ponthoile et de Noyelles**, encre de chine et lavis sur papier, par C. Brémard arpenteur, 1ère moitié 19e siècle (A.D. 80 : 99 O_CP_2902).
- **Cadastre napoléonien de la commune de Quend**, encre et lavis sur papier, 1828 (AC. Quend).

Bibliographie

- CAUE. **Chroniques d'Antan, Cayeux toujours**. Amiens : CAUE de la Somme, [s.d].
- CAUE. **Petits édifices non protégés du patrimoine rural, département de la Somme**. 1996.
- DIREN de Picardie. *Atlas des paysages de la Somme*. Avril 2000.
- SIFFAIT DE MONCOURT, Albert. **Peintre de la Picardie Maritime**. Pantxika Béguerie-De Paepe (com.). Abbeville, Musée Boucher-de-Perthes, Cat. Expo., 15 juin-21 novembre 2003.

- AGACHE, Roger, BREART, Bruno. **Atlas d'archéologie aérienne de Picardie. Le bassin de la Somme à l'époque protohistorique et romaine.** Amiens, Société des Antiquaires de Picardie, 1975.
- AGACHE, Roger. **La Somme romaine et pré-romaine d'après les prospections à basse altitude.** Amiens, Sociétés des Antiquaires de Picardie, 1978.
- AGACHE, Roger. **Atlas d'archéologie aérienne de Picardie.** Amiens : Société des Antiquaires de Picardie, 1975.
- AGACHE, Roger. **La Somme pré-romaine et romaine d'après les prospections aériennes à basse altitude.** Amiens, Société des antiquaires de Picardie, 1978.
- Agence de Paysage Bocage, Bailleul. *Etude pour l'amélioration du cadre de vie et des espaces publics, commune de Boismont.* 9 décembre 2004.
- Agence Outside. **Charte paysagère de Favières.**
- Agence Roux Tognella, agence outside. **PLU : Constructions identifiées au titre de la loi Paysage de la commune de Ponthoile.**
- Agence Roux-Tognella, Agence Outside. **Commune de Favières, Plan local d'urbanisme, rapport de présentation, 1ère partie : analyse.**
- ALTON, James d'. **Une ferme dans le Ponthieu.** Beauvais, A. Dumontier, 1909.
- Atelier d'architecture et d'urbanisme François Seigneur. **POS de Cayeux-sur-Mer.** 1999.
- BACQUET, Gérard. **Le Ponthieu.** Auxi-le-Château, Gérard Bacquet, 1992.
- BARDISA, Maria. *Pressigny en Touraine, architecture et peuplement de la basse vallée de la Claise jusqu'au 16e siècle.* Inventaire général, collection Cahiers du Patrimoine, n°47, 1997.
- BARON, Guy. **Le Vimeu, une étude de pays.** Amiens, CRDP, 1986.
- BAUD, Pascal, Bourgeat, Serge, Bras, Catherine. **Dictionnaire de géographie.** Paris, Hatier, 2003.
- **Les bas-champs picards : enjeux entre terre et mer.** Amiens, compte-rendu de colloque, 22 octobre 2004.
- BEAUVILLE, V. **Recueil de documents inédits concernant la Picardie.** Paris, l'Imprimerie Impériale, 1860.
- BELLEVAL, René de. **Chronologie d'Abbeville et du comté de Ponthieu.** Paris, P. Chevalier, 1899.
- BELLEVAL, René De. **Les fiefs et les seigneuries du Ponthieu et du Vimeu.** Brionne, Gérard Monfort, 1975.
- BELLEVAL, René De. **Nobiliaire du Ponthieu et du Vimeu.** Amiens, Lemer-ainé, 1861-1864, 2 vol.

- BLOCH, Marc. **Les caractères originaux de l'histoire rurale française**. Paris, Armand Colin, 1931.
- BOITHIAS, Jean-Louis, MONDIN, Corinne. **La maison rurale en Normandie**. Nonette, Edition Créer, 1978.
- BOIS DE JANCIGNY, M. du. **Sentence arbitrale du 1/2/1354-1355**. *Mémoires de la Société des Antiquaires de Picardie*. 1885, tome XXVIII.
p. 167-177
- BOUCHARD, J. **Constructions agricoles et architecture rurale**. Paris, Baillière et Fils, 1889.
- BOUTET, Didier. **Pour un urbanisme rural**. Paris, L'Harmattan, 2004.
- BOUTHORS, Alexandre. **Coutumes locales du baillage d'Amiens, rédigées en 1507**. Amiens, Imprimerie Duval et Herment, 1845.
- BOUTHORS, Alexandre. **Essai d'application des usages locaux du nord de la France au code rural**. Amiens, Alfred Caron éditeur, 1861.
- BOUTHORS, Alexandre. **Rapport descriptif et analytique du cartulaire de Valoires, manuscrit des archives du département de la Somme**. Amiens, Imprimerie Ledien fils, 1839.
- BOUTHORS, Alexandre. **Les usages locaux du département de la Somme précédés d'un essai d'application des usages ruraux du Nord de la France au projet de code rural**. Amiens, Alfred Caron Editeur, 1861.
- BRUGGEMAN, Jean. **Moulins, maîtres des eaux, maîtres des vents**. Paris, Remparts, 2000.
- BRUNEL, Clovis. **Recueil des Actes des Comtes de Ponthieu**. Paris : Leroux Ernest, 1930.
- BRUNEL, Clovis. **Inventaire analytique du fonds de l'abbaye de Saint-Valery aux Archives Départementales de la Somme**. *Bulletin de la Société des Antiquaires de Picardie*, 1905-1907.
p. 315-320
- BRUNET, Pierre. **Les bâtiments ruraux dans leur environnement en pays de bocage et d'openfield**. *In situ*, février 2006, n° 6.
- BRUNET, Pierre. « Les Fermes modèles du 19e siècle en Basse-Normandie ». In **La maison rurale en pays d'habitat dispersé de l'Antiquité au 20e siècle**. Rennes, PUF Rennes, actes du colloque de Rennes 29-31 mai 2002, p. 23-32.
p. 23-32
- BRUVIER, Freddy. **Oratoires de Ponthoile**. Accès Internet : <URL : [http : //www.mairie-ponthoile.fr/oratoires.html](http://www.mairie-ponthoile.fr/oratoires.html)>.
- BRUVIER, Freddy. **Histoire de Ponthoile**. Accès Internet : <URL : [http : //www.mairie-ponthoile.fr/histoire1.html](http://www.mairie-ponthoile.fr/histoire1.html)>.
- BULA, Cendrine. **L'Apanage du comte d'Artois**. Paris, Ecole des Chartes, 1993.

- Cabinet Bocage et Poignon. **PLU de Boismont**. S. d.
- **Cabinet François Seigneur architecte dplg. Plan d'Occupation des Sols de la commune d'Estréboeuf. 1995.**
Cabinet François Seigneur architecte dplg. **Plan d'Occupation des Sols de la commune d'Estréboeuf**. 1995.
- Cabinet François Seigneur architecte dplg. **Plan d'Occupation des Sols de la commune de Boismont**. 1990.
- CAHON, Lucien. **Histoire du tortillard**. *Société d'archéologie et d'histoire de Saint-Valery-sur-Somme*. 1977, n°8.
p. 3-13
- CALAME, François, FOSSIER, Robert. **L'architecture rurale française. Picardie**. Die : Editions A. Die, 1992.
- CALAME, François, DUPRÉ, Nicole. **La campagne dessus-des-dessous**. *Viellies Maisons Françaises*, n° 119, octobre 1987, n° 119.
p. 68-75
- CALAME, François, BOURGIN, Yves, DUPRE, Nicole (dir.). **Des hommes de Savoir-Faire. Restaurer et bâtir en Picardie**. Beauvais, Maisons Paysannes de France, 1993.
- CALAME, François. **Terre sur bois, rien ne bouge**. In : *Vives campagnes, le patrimoine, projet de société*. Paris : Editions Autrement, 2000. (Collection Mutations, n° 194).
p. 169-185
- CALAME, François. **La tuile plate dans les couvertures anciennes**. *Maisons paysannes de France*. N° 100, 26e année, p. 23-36.
- CALAME, François. **L'architecture rurale des deux côtés de la Manche**. *Terrain*, octobre 1991, n° 17.
- CALAME, François. **L'architecture rurale de pan de bois en Lorraine**. In : *Charpentiers au travail, le bois en Europe*. Die : Edition A. Die, 1993.
- CALAME, François. **Quelques idées sur la restauration en charpente rurale**. *Maisons Paysannes de France*, n°3, 1979.
p. 18-20.
- CALAME, François, DUPRÉ, Nicole. **Savoir-faire traditionnels du bâtiment en pays de Somme**. *Viellies maisons françaises*, oct. 1987, n° 119.
p. 82-85.
- CALONNE, baron Albéric de. **La vie agricole sous l'Ancien Régime dans le nord de la France**. *Mémoire de la société des Antiquaires de Picardie*, 4e série, t. IX, Paris, Auguste Picard.
- CASTEL, Paul du. **L'église de Nollette**. *Bulletin de la Société d'Histoire et d'Achéologie du Vimeu*. 1911-1913, t. III.
p. 231-234

- Chambre régionale d'agriculture, Amiens, Service économie rurale Picardie. **Les régions agricoles de Picardie**. Beauvais : Imprimerie de la statistique agricole Nord-Picardie, octobre 1973, n° 8.
- **La charte d'Abbeville et le mouvement communal dans le Ponthieu**. *Société d'Emulation historique et littéraire d'Abbeville*. Abbeville F. Paillart, 1984.
p. 67-102
- CHAUVET, Jean-Yves. **La maison paysanne, histoire, guide de restauration, typologie région par région**. Genève, Aubanel, 2005.
p. 30, 34, 107, 134
- **Chemins de fer régionaux et urbains : la grande histoire du chemin de fer de la baie de Somme**, mars 1999, n° 273.
- COCAUD, Martine. **Améliorer l'habitat rural**. In **La maison rurale en pays d'habitat dispersé de l'Antiquité au 20e siècle**. Rennes, PUF Rennes, actes du colloque de Rennes 29-31 mai 2002, p. 51-61.
p. 51-61
- **Colombiers du Ponthieu et du Vimeu**. *Société d'archéologie et d'histoire de Saint-Valery-sur-Somme*, 1980, n° 11.
p. 22-35
- CUISENIER, Jean. **Pour un corpus des maisons rurales françaises**. *Ethnologie française*, III, 1-2.
p. 7-9
- CRAMPON, Maurice, Wailly, Jacques de. **Le folklore de Picardie, Somme, Oise, Aisne**. Amiens, Musée de Picardie, 1968.
- DALLERY, Francis. **Les rivages de la Somme, autrefois, aujourd'hui, demain**. Paris, Editions A. et J. Picard et Cie, 1955.
- DARSY, F.-I. **Bénéfices de l'Eglise d'Amiens ou Etat général de biens, revenus et charges du clergé du diocèse d'Amiens en 1730 ; avec des notes indiquant l'origine des biens, la répartition des dîmes, etc**. Amiens, E. Caillaux, 1869.
- DARSY. **Quend et le Marquenterre**. *La Picardie*. Amiens, 2e série, t. 3, 1880.
p. 18-27, p. 49-61
- DARSY, F.-I. **Bénéfices de l'Eglise d'Amiens ou Etat général de biens, revenus et charges du clergé du diocèse d'Amiens en 1730 ; avec des notes indiquant l'origine des biens, la répartition des dîmes, etc**. Amiens : E. Caillaux, 1871, tome VIII.
- DARSY, F.-I. **Répertoire et appendice des histoires locales de la Picardie**. Amiens, Imprimerie de Delattre-Lenoël, 1877 et 1881, 2 vol.
- DAUZAT, Albert. **Le village et le paysan de France**. Paris, Gallimard, 1941.
- DAZIN, Sylvie. **Les maisons du pays de la Somme, hier et aujourd'hui**. *Maisons Paysannes de France*, 1972, n°2.
p. 4-9

- DDE, CAUE. **Rapport de présentation de Port-le-Grand**. S. d. [1982].
- DECAS, Joël. **Essai de résumé historique de la ville du Crotoy**. *Bulletin de la Société d'Archéologie et d'Histoire de Saint-Valery-sur-Somme*, 1969, n°2.
- DELATTRE, Daniel. **La Somme. Les 783 communes**. Grandvilliers : Daniel Delattre, 1999.
- DELATTRE, Edmond. **La Baie de Somme**. Saint-Valery, s. ed., 1973.
- DELATTRE, Jean. **Le passage et le bac de Port-le-Grand**. *Société d'Emulation historique et littéraire d'Abbeville*, 1959.
p. 312-320
- DELIMEUX, A. **Monographie de Favières**. Abbeville, Imprimerie Nouvelle, 1911.
- DELINEUX. **Monographie de Ponthoile**. Document manuscrit, 1899.
- DEMANGEON, Albert. **Problèmes de géographie humaine**. Paris, Armand Colin, 1942.
- DEMANGEON, Albert. **La Picardie et les régions voisines. Artois, Cambrésis, Beauvaisis**. Paris, Guénégaud, 1905.
- **DENEUX, Françoise. HELFRICH, Christine. Pluriactivité et tradition métallurgique dans le Vimeu. Les Cahiers de l'écomusée : Petite métallurgie du fer en Picardie. Beauvais, décembre 1987, n° 14.**
DENEUX, Françoise. HELFRICH, Christine. **Pluriactivité et tradition métallurgique dans le Vimeu**. *Les Cahiers de l'écomusée : Petite métallurgie du fer en Picardie*. Beauvais, décembre 1987, n° 14.
p. 4-15
- DEVISMES, Gérard. **Mémoires d'un fils de paysan**. Woignarue, Editions la Vague verte, 1999.
- DEVISMES, Gérard. **Notre village au temps jadis. Vie quotidienne, activités, traditions, nature et histoire en Picardie maritime**. Woignarue, Editions la Vague verte, 2003.
- DEVISMES, Robert. **Les méthodes traditionnelles de construction rurale à Mons-Boubert**. Amiens, CRDP, 1968.
- DEVISMES, R., DUPUIS, C., HAESAERTS, P., HEINZELIN, J. de. **Fouilles de 1975 à la carrière est du chemin des Salines, Boismont, Somme, France**. *Cahiers d'archéologie de Picardie*. 1977, n°4.
p. 31-42
- **Dictionnaire de l'Ancien Régime**. Lucien Bely (dir.). Paris, P.U.F., 1996.
- DIMPRES, Rémi. **Histoire de quelques pays du Vimeu**. Saint-Valery-sur-Somme : Imprimerie E. Lefebvre, 1900.
- DIOT, Martine. **Architecture rurale en Bresse, du 15e au 19e siècle**. Paris, Monum, 2005.

- **Documents pour servir à l'histoire de la Révolution française. Etat généraux de 1789, élections, rédaction des cahiers.** Amiens, Typographie et Lithographie T. Jeunet, t. II, 1901.
p. 49
- DUBUISSON M., AUDIN M., DAUMAS M. et alii. **Les premières étapes du machinisme.** In **Histoire générale des techniques.** Daumas Maurice (dir.), Paris, 1965, tome II, p. 545-546.
p. 545-546
- DUBY, G., WALLON, A. **Histoire de la France rurale.** Paris, Editions du Seuil, 1975-1976 (4 vol.).
- DUFETELLE, A. **Monographie de Quend. Le Marquenterre.** Paris : Le Livre d'Histoire, 2003.
Réimpression de l'édition originale publiée à Abbeville, 1907.
- DUFOURNET, Paul. **Itinéraire en architecture rurale. Amiénois, Artois, Boulonnais, Ponthieu, 1933-1948.** Abbeville, Sépia/Chemins de traverses (éd.), 1991.
- DUFOURNET, Paul. **Les villages et l'habitation rurale en Picardie septentrionale (Boulonnais et parties d'Artois, Ponthieu et Calais),** thèse présentée à l'Institut d'Urbanisme de l'Université de Paris, 1941-1942.
- DUFOURNET, Paul. **Comment se sont construits les villages picards et ce qu'il en advient ? Techniques et architecture,** novembre-décembre 1943, n° 11-12.
p. 313-324
- DUFOURNET, Paul. **Survivances de la construction en pan de bois et torchis en Picardie.** Actes du Colloque, 1985, t. 21 : **Le bois dans la Gaule romaine et les provinces voisines.**
- DUSEVEL, Hyacinthe. **Le département de la Somme, ses monuments anciens et modernes, ses grands hommes.** Amiens, Caron, 1856.
- DUSEVEL, Hyacinthe, Scribe, P.-A. **Description du département de la Somme, ornée de lithographies et suivie d'une biographie des hommes célèbres de ce département.** Amiens, Ledien Fils, Paris, Lance, 1836.
- ESTIENNE, Jacques. **Un village picard sous la Convention, Etudes des délibérations du Conseil Municipal de Pendé (1790-1816).** Déposé aux Archives Départementales de la Somme en 1953, document dactylographié, s. d.
- ESTIENNE, Jean. **Cayeux et les bas-champs.** In **En Picardie**, n° 1, mai 1965, p. 3-14.
p. 3-14
- ETZI, J. **Le Vimeu, terre de tradition et d'avenir.** Abbeville, sous-préfecture, 1969.
- **Exploitation de M. Emile Hecquet d'Orval, à la Réserve.** *Revue agricole de la Somme, bulletin du comice d'Abbeville*, août et septembre 1850, n° 8 et 9.
p. 123-125.
- **Foires et marchés d'autrefois.** *En Somme magazine*, octobre 2006, n° 28.
p. 13-15
- FOSSIER, R. **Chartes de coutumes en Picardie, XIe-XIIIe siècles.** Paris, Bibliothèque Nationale, 1974.

- FOSSIER, Robert. **Hommes et villages d'Occident au Moyen Age**. Paris, Publications de la Sorbonne, 1992.
- FOSSIER, Robert. **Villages et villageois au Moyen Age**. Paris : éditions Christian, coll. Vivre l'histoire, 1995.
- FRANCQUEVILLE, Amédée de. **Notes sur quelques colombiers de Picardie**. *Bulletin de la Société des Antiquaires de Picardie*. 1911, t. 24.
p. 129-191
- FRANCQUEVILLE, A. de. **Anciennes habitations rurales en Picardie**. *Bulletin de la Société des Antiquaires de Picardie*, t. XXI, 1904.
p. 694.
- FREAL, Jacques. **L'architecture paysanne en France : la maison**. Paris, Berger-Levrault, 1979.
- FROIDEVAUX, Yves-Marie. **Techniques de l'architecture ancienne, construction et restauration**. Liège, Pierre Margada Editeur, 1985.
- GARNIER, J. **Dictionnaire topographique du département de la Somme**. *Mémoires de la Société des Antiquaires de Picardie, 3e série*. Paris, Amiens, t. I, 1867.
- GARNIER, J. **Dictionnaire topographique du département de la Somme**. *Mémoires de la Société des Antiquaires de Picardie, 3e série*, 1878, tome 2.
- GAUDEFROY. **Les salines du Ponthieu et du Vimeu**. *Bulletin de la Société d'Emulation d'Abbeville*. 1925 à 1928, t. 8.
p. 39-47
- GERARD, Pierre. **Les 400 coups et Blanquetaque. Hauts lieux du patrimoine culturel et cynégétique picard**. Fressenneville, Imprimerie Carré, s. d.
- GLAUSER, Daniel. **Forme de territoire communaux et structure du bâti dans les cantons de Vaud et Neuchâtel**, *In Situ*, février 2006, n° 6.
- GODARD, Jacques. **Les ports maritimes de la Somme et leur arrière-pays, esquisse de leur évolution historique**. In *Hommes et Terres du Nord*. 1967, n° 2, p. 71-76.
p. 71-76
- GODARD, Jacques. **Un document inédit du XVe siècle concernant les salines du Ponthieu**. *Bulletin de la société des Antiquaires de Picardie*, 1953, t. XLV.
p. 88-96
- GRENIER, Dom. **Introduction à l'Histoire Générale de la Province de Picardie**. Amiens, Imprimerie Duval et Herment, 1856.
- GRESSIER, E. **Enquête agricole. Deuxième série, enquêtes départementales. 4e circonscription : Somme, Oise, Seine-Inférieure**. Paris, 1867.
- GROUE, Lucien. **Aux confins de la Picardie et de la Normandie**. Abbeville : F. Paillart, 1994.

- GROUSET, Jean-François, Limon-Bonnet, Marie-Françoise. **1450-1850, Picardie du littoral : un espace incertain**. Collection **Textes et documents sur la Somme**. Amiens, Archives Départementales de la Somme, cat. expo, décembre 2001-mars 2002, n°73.
- GUERVILLE, André. **Chapelles et oratoires en pays de Somme**. Abbeville : F. Paillart éditeur, 2003.
- GUERVILLE, André. **Croix et calvaires en pays de Somme**. Abbeville : F. Paillart éditeur, 1998.
- HECQUET D'ORVAL, Emile. **Etude archéologique sur Port-le-Grand**. *Mémoires de la Société d'Emulation historique et littéraire d'Abbeville*, 1878, 3e série, t. 2.
p. 293-317
- HECQUET d'ORVAL E. **De la destruction des vers blancs par la jachère. Deuxième étude**. Paris, A. Saignier-Maison Rustique, 1870.
- HECQUET d'ORVAL E. **De la destruction des insectes nuisibles aux récoltes**. Abbeville, Imp. P. Briez, 1868.
- HECQUET D'ORVAL, E. **Notes lues à la société d'Emulation d'Abbeville sur des fouilles faites à Port-le-Grand en 1869, 1871 et 1872**. *Mémoires de la Société d'Emulation d'Abbeville*, 1872.
- HECQUET D'ORVAL, Emile. **Notes lues à la Société d'Emulation d'Abbeville sur des fouilles faites à Port-le-Grand en 1869, 1871 et 1872**. *Mémoires de la Société d'Emulation historique et littéraire d'Abbeville*. Abbeville : C. Paillart, 1878, 3e série, 2e tome.
p. 17-23
- HECQUET, Jacques. **Notes pour servir à l'histoire du Crotoy et de Mayoc tirées de l'histoire des comtes de Ponthieu de Ducange, des chroniques de Ponthieu de Rumez**. *Bulletin de la Société des Antiquaires de Picardie*, 1905-1907.
p. 311-314
- HELOT, Paul. **Promenades gallo-romaines à Saint-Valery et à Boismont**. *Société d'Emulation historique et littéraire d'Abbeville*, 1958.
p. 138-152
- HENNOQUE, l'Abbé. **Histoire de l'Abbaye et de la ville de Saint-Riquier**. *Mémoires de la Société des Antiquaires de Picardie*. Documents inédits concernant la Province. Tomes IX, X, XI. Tome I, 1880, Tome II, 1883, Tome III, 1888, (tome III).
, p. 340-341 (tome II), p. 26
- HEREN, Marc. **La maison rurale en Picardie occidentale**. *Eklitra*, 1970, n°8.
p. 7-29
- HEROLD, B., LOCHMANN, X. **Pays de Somme, pays de l'eau, 16e-18e siècles**. Cat. Expo., Archives Départementales de la Somme, Musée départemental de l'abbaye de Saint-Riquier, 4 février-10 mars 1991.
- **Histoire générale des techniques. Tome III. L'expansion du machinisme**. Maurice DAUMAS (dir.). Paris, P.U.F., 1968.

- **Histoire de la Picardie.** Robert Fossier (dir.). Toulouse, Privat Editeur, 1974.
- HUGUET, Adrien. **L'abbaye de Saint-Valery.** Conférence faite à la séance des Rosati Picards, 26/8/1921. Saint-Valery, Imprimerie du Littoral de la Somme, 1923.
- HUGUET, Adrien. **Aspects de la guerre de Cent ans en Picardie Maritime. 1400-1450.** Amiens, Paris, *Mémoires de la Société des Antiquaires de Picardie*, 1941.
- HUGUET, Adrien. **Les Bas-Champs de la Somme.** Abbeville : Paillart, 1914.
- HUGUET, Adrien. **Les seigneurs de Pinchefalise 1416-1789.** *Bulletin de la Société d'Emulation d'Abbeville*, 1925, t. XII.
p. 356-369
- HUGUET, Adrien. **La Fête des Rois et les Meuniers.** *Bulletin de la Société d'Emulation historique et littéraire d'Abbeville*. Abbeville, 1932-1934, t. XV.
p. 462-499
- **Il faut sauver l'habitat rural picard.** D.D.E, S.D.A.P., C.A.U.E, Amiens, [s. d.].
- Inventaire général des monuments et richesses artistiques de la France. **Vocabulaire de l'architecture.** Réd. Jean-Marie Pérouse de Montclos. Paris, Imprimerie Nationale, 1972 (2 vol.).
- IZEMBART, Hélène, LE BOUDEC, Bertrand. **Le Canal de la Somme, un ouvrage d'art comme invitation à découvrir le paysage.** Amiens, Conseil Général de la Somme, 2005.
- **JAMINON, Raphaële. Notice historique sur le comté de Ponthieu au Moyen Age, du 7e au 15e siècle. Un siècle en une page. Conférences historiques aux archives de la Somme. Amiens, Archives Départementales de la Somme, 2004.**
JAMINON, Raphaële. **Notice historique sur le comté de Ponthieu au Moyen Age, du 7e au 15e siècle. Un siècle en une page. Conférences historiques aux archives de la Somme.** Amiens, Archives Départementales de la Somme, 2004.
p. 9-20
- JAMINON, Raphaële. **Le Marquenterre au Moyen Age : des hommes contre la mer.** In *Les bas-champs picards : enjeux entre terre et mer*. Amiens, actes du colloque du 22 octobre 2004.
- JAMINON, Raphaële. **Les granges de l'abbaye de Valloires dans le Ponthieu.** *Quadrilobe*, 2006, n° 1.
p. 107-122
- JARNOUX, Philippe. **Architecture et sociabilité dans les bourgs du bocage breton, 17e siècle-début 19e siècle.** In *La maison rurale en pays d'habitat dispersé de l'Antiquité au 20e siècle*. Rennes, PUF Rennes, actes du colloque de Rennes 29-31 mai 2002, p. 345-355.
p. 345-355
- JEANSON, Claude. **La face cachée des dunes. Le domaine du Marquenterre, souvenir et document, 1923-1993.** Saint-Quentin-en-Tourmont, Marcanterra Editions, 1993.
- Jésus Marie, Ignace Joseph de. **L'histoire ecclésiastique de la ville d'Abbeville et l'archidiaconé de Ponthieu au diocèse d'Amiens.** Paris : François Pélican impr., 1646.

- JOIGNEAUX, M. P. **Le livre de la ferme et des maisons de campagne**. Paris, Victor Masson, 1845, t. I.
- JORET, G., MALTERRE, H. **Les sols du Vimeu**. *Annales agronomiques*, octobre-novembre-décembre 1943, 13e année, n° 4.
- JULLIEN, C. **Etude de site en baie de Somme, Port-le-Grand**. S.d., s. ed.
- LABITTE, Porphyre. **Projets d'amélioration de la Somme et de ses ports**. Amiens : [s. ed.], 1874.
- LACHIVER, Marcel. **Dictionnaire du monde rural. Les mots du passé**. Paris, Fayard, 1997.
- LEBLOND, Jean-François, BROHARD, Yvan. **Vie et tradition populaires en région Picardie**. Le Coteau, Horvath, 1989.
- LEDIEU, Alcius. **Abbeville et le Ponthieu, mélanges et fragments d'histoire**. Paris, Picard, 1894.
- LEDIEU, Alcius. **Dictionnaire d'histoire locale. L'arrondissement d'Abbeville de nos jours et le Ponthieu en 1763**. Abbeville : Imprimerie E. Caudron, 1881.
p. 24-25.
- LEDIEU, Alcius. **Géographie de la Somme**. Abbeville, Libr. Lemaire-Desgest, 1909.
- LEDIEU, Alcius. **Miette d'histoire locale, recueil posthume**. Abbeville, Paillart, 1912.
- LEDIEU, Alcius. **Notices et choix de documents pour servir à l'histoire de la Picardie**. Paris, A. Picard, 1896.
- LEFEVRE, Pierre, GEHU, Jean-Marie, LEFEVRE, Guy, BRACQUART, Nicole. **Le Marquenterre. Utilisation du terrain et types de végétation**. Amiens, CNDP, CRDP, 1981.
- LEFEVRE, Pierre. **Caractères agronomiques de la plaine maritime picarde**. Amiens, Station d'agronomie, s. d.
- LEFILS, Florentin. **Histoire civile, politique et religieuse de Saint-Valery et du comté du Vimeu**. Abbeville, René Housse Imprimeur Editeur, 1858.
- LEFILS, Florentin. **Géographie historique et populaire des communes de l'arrondissement d'Abbeville**. Marseille, Laffitte Reprints, 1981. Réimpression de l'édition originale publiée à Abbeville, J. Gamain, 1868.
- LEFILS, Florentin. **Histoire de la ville du Crotoy et de son château**. Paris : Le Livre d'Histoire, 1996. Réimpression de l'édition originale publiée à Abbeville : Housse, 1860.
- LEFILS, Florentin. **Mélanges d'anecdotes et légendes concernant la géographie, l'archéologie et l'histoire des côtes de Picardie**. Paris, Société Française, 1859.
-

LEFILS, Florentin. **La topographie du Ponthieu d'après les anciennes cartes.** *Mémoires de la Société d'Emulation d'Abbeville*, 1852-1857, t. VIII.

- LEMAN DERERIVE, G. **Le cimetière gaulois de Port-le-Grand, essai d'interprétation des fouilles de 1833-1834.** *Cahiers d'archéologie de Picardie*, 1976, n° 3.
p. 97-116
- LEROY, Albert. **Les vieilles fermes du pays de Montreuil.** Montreuil, Bibliothèque des éditions locales, 1972-1973, 2 vol.
- LE SUEUR. **Les châteaux à motte dans le Vimeu et le Ponthieu.** *Bulletin de la Société d'Emulation d'Abbeville*, 1925, n° 8.
p. 225-238
- LE SUEUR, abbé. **Essai historique sur l'évangélisation du Ponthieu.** *Mémoire de l'Académie d'Amiens*, années 1914-1915, t. LXI.
p. 57-238
- LOUANDRE, Ch., LABITTE, Ch. **Essai sur le mouvement communal du comté de Ponthieu.** *Mémoires de la Société Royale d'Emulation d'Abbeville*, 1836-1837, t. III.
p. 77-128
- LOUANDRE, François César. **Histoire d'Abbeville et du Comté de Ponthieu jusqu'en 1789.** Abbeville, T. Jeunet, Imprimeur-Editeur, 1844-1845, Réimpression de la troisième édition publiée à Abbeville, Alexandre, 1883, par Marseille, Lafitte Reprints, 1976.
- LOUVENCOURT, Comte de. **Notices sur les familles nobles existant actuellement dans le département de la Somme.** Paris, Lafosse, 1909.
- LOUVENCOURT, Comte A. **Etat des fiefs et arrière-fiefs du comté de Ponthieu.** *La Picardie*, 1880, 2e série, t. 3.
p. 37-44, p. 72-81, p. 161-168
- MACQUERON, Henri. **Bibliographie du département de la Somme.** *Mémoires de la Société des Antiquaires de Picardie. Documents inédits concernant la province*, 1904, t. XV, vol. I et II.
- MACQUERON, Henri. **Le Ponthieu en 1700, d'après la mémoire sur la généralité d'Amiens de l'intendant Bignon.** *Société d'Emulation d'Abbeville*, 1884-1886, t. XXVI.
p. 91-134
- MACQUERON, Henri. **Le Vimeu serrurier à la fin du 18e siècle.** Abbeville, F. Paillart, 1922.
- MACQUERON, Jean. **Et le Marquenterre nous fut conté.** *Bulletin de la Société d'Emulation historique et littéraire d'Abbeville*, 1988, t. XXVI.
p. 335-342
- MAGET, Marcel, RIVIERE, Georges-Henri. **Habitat rural et tradition paysanne, mai 1944.** Journée d'étude de l'habitat rural, document dactylographié, 38 pages.
-

Maisons Paysannes de France des délégations de l'Oise, de l'Aisne et de la Somme : Culture technique et savoir-faire traditionnel du bâtiment en Picardie. Document dactylographié, avril 1988.

- *Maisons Paysannes de France : le torchis*, 1987.
- *Maisons Paysannes de France : Chaux*, février 1981, n°2.
- MARY, Stéphane. **Le moulin à eau de Noyelles**. *Bulletin de la Société d'archéologie et d'histoire de Saint-Valery-sur-Somme*, 1997, n° 28.
p. 44-49
- MARY, Stéphane. **Moulins intermédiaires de la baie de Somme**. *Les amis des moulins picards, sur les pas du cache-manée*, automne 2001, n° 9.
p. 3-5
- MARY, Stéphane. **Le moulin du Mollenel**. *Société d'Archéologie et d'histoire de Saint-Valery-sur-Somme*, 1995, n° 26.
p. 3-17
- MERLIER, Olivier. **Navigation et circulation maritime en Baie de Somme aux derniers siècles du Moyen-Age**. Mémoire de Maîtrise d'histoire médiévale, sous la direction de G. Jehel et P. Racinet, Amiens, Université de Picardie Jules Verne, oct. 1996.
- Ministère de la Reconstruction et de l'Urbanisme, Ministère de l'Agriculture. **Instructions techniques sommaires relatives au logement de l'exploitant et de l'ouvrier agricole**. Paris, imprimerie Nationale, 1946.
- Ministère de la Reconstruction et de l'Urbanisme, Ministère de l'Agriculture. **Exploitations agricoles, directives générales pour la composition des plans d'ensemble**. Paris, imprimerie Nationale, 1947.
- MONTEUX, Daniel. **Evolution quantitative et évolution sociale de la main-d'oeuvre dans le Marquenterre**. *Etudes de Géographie rurale*. Société amicale des anciens élèves de l'école Normale Supérieure de Saint-Cloud, compte rendu du Colloque tenu à l'Ecole Normale Supérieure de Saint-Cloud sous la direction de Pierre George, mai 1959.
p. 169-176
- MOREL, Alain. **Une société sous tension, la grande ferme picarde**. *Etudes rurales*, janvier-juin 1984, n° 95-96.
p. 185-194
- MORICEAU, Jean-Marc. **La Terre et les Paysans aux XVIIe et XVIIIe siècles. Guide d'histoire agraire**. Rennes, Association d'Histoire des Sociétés Rurales, 1999.
- MOTTE, Claude, SEGUY, Isabelle, THERE, Christine. **Communes d'hier et communes d'aujourd'hui. Les communes de la France Métropolitaine, 1801-2001. Dictionnaire d'histoire administrative**. Paris, 2003.
- **Des moutons et des hommes**. *Société archéologique et historique du Montmorillonnais*, [s.d.].
p. 15-42
- NADAUX, Marc. **Le cimetière rural au 19e siècle à travers le département de la Somme**. Extrait du site www.19e.org.

- NOIRET, Jean-Yves. **L'état démographique du Vimeu au milieu du 18e siècle.** *Société d'émulation d'Abbeville*, 2004, t. XXIX.
p. 587-602
- **Le patrimoine rural bâti des Caps et Marais d'Opale, Parc naturel régional des Caps et Marais d'Opale.** Document dactylographié, s. ed., s. d.
- PEDEBOEUF, Jean. **Croix de fer, un artisanat picard disparu.** 1971, s. ed., s. l.
- PETIT-BERGHEM, Yves. **Evolution des paysages dunaires de la France septentrionale du 18e siècle à nos jours.** *Un siècle en une page.* Conférences historiques aux archives de la Somme, Archives Départementales de la Somme : Amiens, 2004.
p. 185-204
- **Picardie.** Paris, Hachette, (Guides Bleus), 2003.
- **Picardie du littoral, un espace incertain, 1450-1850.** Cat expo., Archives Départementales Somme, 2001-2002. Marie-Françoise Limon-Bonnet (commissaire de l'expo).
- PINCHEMEL, Philippe. **La ferme picarde.** In *Extrait des comptes rendus du congrès de Paris, 64e session, tome 3 de l'Association française pour l'avancement des sciences*, 1949, p. 131-134.
p. 131-134
- PINCHEMEL, Philippe. **Essai sur l'habitat rural en Picardie.** Feuilles dactylographiées, documentation compilée par Paul Dufournet, avril 1944.
- PINCHEMEL, Philippe. **Structures sociales et dépopulation rurale dans les campagnes picardes de 1836 à 1936.** Paris, Librairie Armand Colin, 1957.
- PITON, H., MARCHAND, H. **Une nécropole du IVe siècle à Noyelles-sur-Mer.** *Cahiers archéologiques de Picardie*, 1978, n° 5.
p. 199-230
- PRAROND, Ernest. **Le cartulaire du Comté de Ponthieu.** *Mémoires de la Société d'Emulation d'Abbeville*, 1897, tome II.
- PRAROND, Ernest. **Histoire de cinq villes et de 300 villages, hameaux ou fermes. Le Canton de Rue.** Paris, Abbeville, Dumoulin, Grave, Prévost, 1862.
- PRAROND, Ernest. **Histoire de cinq villes et de 300 villages, hameaux ou fermes. Saint-Riquier et les cantons voisins.** Paris, Abbeville, Dumoulin, Grave, Prévost, 1868, t. 2.
- PRAROND, Ernest. **Histoire de cinq villes et de 300 villages, hameaux ou fermes. Saint-Riquier et les cantons voisins.** Paris, Abbeville, Dumoulin, Grave, Prévost, 1867, tome 1.
- PRAROND, Ernest. **Histoire de cinq villes et de 300 villages, hameaux ou fermes. Le Canton de Saint-Valery et les cantons voisins.** Paris, Abbeville, Dumoulin, Grave, Prévost, 1863 (2 tomes).
-

PRAROND, Ernest. **Histoire de cinq villes et de 300 villages, hameaux ou fermes. Abbeville (communes rurales des deux cantons) et Hallencourt.** Paris, Abbeville, Dumoulin, Grave, Prévost, 1861.

- PRAROND, Ernest. **La Ligue à Abbeville.** *Mémoires de la Société d'Emulation d'Abbeville*, 1867-1868, t. 3, p. 242-450 et 1869-1872, t. 4, p. 15-67.
- PRAROND, Ernest. **Le Marquenterre. Rue, Le Crotoy, Quend, etc. Les seize communes du canton de Rue.** Abbeville, Imp. Lafosse et Cie, 1905.
- PRAROND, Ernest. **Notices historiques, topographiques et archéologiques sur l'arrondissement d'Abbeville.** Abbeville, Jeunet, 1854.
- PRAROND, Ernest. **Quelques faits de l'histoire d'Abbeville tirés des registres de l'échevinage suivant des notes de la main de Mr. Traullé.** Paris, Dumoulin, 1867.
- PRUVOT, Jean-Claude. **Bibliographie de la Picardie Maritime de 1900 à 2000.** Woignarue, Editions la Vague verte, 2000.
- QUILLIOT, Hubert. **L'ouverture du canal du duc d'Angoulême, ses incidences sur l'exploitation des biens patrimoniaux dans les territoires de Boismont et de Pinchefalise d'après les documents communaux.** *Bulletin de la Société d'Archéologie et d'Histoire de Saint-Valery-sur-Somme*, 1974, n° 5. p. 6-27
- QUILLIOT, Hubert. **L'église du village.** *Bulletin de Boismont*. 2005, n°5. p. 3
- QUILLIOT, Hubert. **Histoire du Gué de Blanquetaque.** *Société d'Archéologie et d'histoire de Saint-Valery-sur-Somme*. 1977, n°8. p. 47-52
- QUILLIOT, Hubert. **La Bouillarderie et les prisonniers espagnols.** *Bulletin de la Société d'Archéologie et d'Histoire de Saint-Valery-sur-Somme, du Ponthieu et du Vimeu*. 1984, n° 15. p. 3-8
- RAVIN, F.-P. **Notice sur l'ancienne abbaye de Mayoc près du Crotoy.** *Mémoire de la Société d'Emulation d'Abbeville*. Abbeville : Jeunet, 1836-1837. p. 207-213
- RAVIN, F.-P. **Mémoire sur les établissements romains de l'embouchure de la Somme, à Saint-Valery et au Crotoy.** *Mémoire de la Société d'Emulation d'Abbeville*. Abbeville, Jeunet, 1844-1848. p. 161-258
- RAVIN, F.-P. **Notice sur la pirogue gauloise, trouvée à Estréboeuf, près de Saint-Valery-sur-Somme en mai 1834.** *Mémoire de la Société Royale d'Emulation d'Abbeville*. 1834-1835. p. 81-87
- RENARD-PAYEN, Marc. **L'histoire de la défense contre la mer et du dessèchement en Picardie.** Paris, Les éditions Domat-Montchrétien, 1937. p. 35, 49

- RIVOIRE, Maurice. **Annuaire statistique et administratif du département de la Somme pour l'an 1806.** Amiens, Imprimerie de Maisnel Fils, 1806.
- RICHE, Jean-Edouard. **Le Vimeu industriel.** Fressenneville : Imprimerie Carré, 1974.
- RICHE, Jean-Edouard. **Evolution historique et expansion industrielle du Vimeu.** *Société d'Emulation d'Abbeville*, 2000, t. XXVIII.
p. 565-574
- RIVALS, Claude. **Moulins à vent de France, les moulins à vents des plaines septentrionales : hégémonie du moulin sur pivot.** *Ethnologie française*, XV, 1985, n° 2.
p. 141-167
- RODIERE, Roger. **Les gouverneurs de Montreuil de la maison des Essarts de Maigneux, 1581-1620.** Montreuil-sur-Mer, Imp. Charles Delambre, 1906.
- RODIERE, Roger. **L'église de Noyelles-sur-Mer.** *Bulletin de la Société d'histoire et d'Archéologie du Vimeu*, 1911-1913, tome III.
p. 110-112
- RODIERE, Roger. **Notice archéologique sur l'église collégiale de Notre-Dame de Noyelles-sur-Mer.** *Bulletin de la Société d'Emulation d'Abbeville*. 1904, t. 6.
p. 139-143
- RODIERE, Roger. **L'église collégiale de Notre-Dame à Noyelles sur Mer.** *Bulletin de la Société d'Emulation d'Abbeville*, 1911, t. 8.
p. 301-314
- RODIERE, Roger. **Statistique féodale du baillage de Rue et de quelques villages voisins. Première partie. Communes du canton actuel de Rue.** *Bulletins de la Société d'Emulation d'Abbeville*, 1935-1939, t. XVI
- RODIERE, Roger. **Promenades épigraphiques, l'église de Noyelles-sur-mer.** Abbeville : imprimerie F. Paillart, 1911.
- RODIERE, Roger. **Statistique féodale du baillage de Rue et de quelques villages voisins. Première partie. Communes du canton actuel de Rue.** *Bulletins de la Société d'Emulation d'Abbeville*, 1938-1942, t. XVII.
- RODIERE, Roger. DES FORTS, Philippe. **La Picardie historique et monumentale, le pays du Vimeu.** Collection *Société des Antiquaires de Picardie*, Paris, Librairie Auguste Picard, 1938.
- RODIERE, Roger. **Statistique féodale du baillage de Rue et de quelques villages voisins. Première partie. Communes du canton actuel de Rue.** *Bulletins de la Société d'Emulation d'Abbeville*, 1938-1942, t. XVII.
- ROUPNEL, Gaston. **Histoire de la campagne française.** Paris, Editions Bernard Grasset, 1932.
- ROY, Paule. **La Picardie maritime, Abbeville, le Ponthieu, le Marquenterre, le Vimeu, la Côte d'Opale.** Paris, les Editions Nouvelles, 1967.
- SAINT-GERMAIN, Louis de. **Etude agricole du Vimeu central.** Abbeville, Imprimerie F. Paillart, 1914.

- SAINT-POL, Comte de. **Correspondance de la famille des Essars**. Abbeville, F. Paillart, 1903.
- SARTRE, Josiane. **Châteaux briques et pierre en Picardie. Le département de la Somme**. Paris, Nouvelles Editions latines, 1973.
- SEIGNEUR, François. **Plan d'Occupation des Sols de Boismont**. 1995.
- SEIGNEUR, François. **Plan d'Occupation des Sols de Pendé**. 1995.
- **Les seigneuries de Sailly-le-sec, Sailly-Bray, Flibeaucourt, Nolettes, Ponthoile et Morlaix. Bulletin de la société d'Emulation d'Abbeville, 1905, t. VI.**
Les seigneuries de Sailly-le-sec, Sailly-Bray, Flibeaucourt, Nolettes, Ponthoile et Morlaix. Bulletin de la société d'Emulation d'Abbeville, 1905, t. VI.
p. 45-50
- **La serrurerie du Vimeu, hier et aujourd'hui**. Amiens, Université Picardie Jules Verne, UV 31, initiation aux sciences économiques, janvier 1991.
- SEYDOUX, Philippe. **Gentilhommières en Picardie. Ponthieu et Vimeu**. Paris : Editions de la Morande, 2003.
- SIFFAIT DE MONCOURT, Albert. **Le dessèchement des terres basses du Ponthieu. Mémoires de l'Académie des Sciences, des Lettres et des Arts**. 1914-1915, t. LXI.
p. 239-372.
- SIFFAIT DE MONCOURT, A. **La constitution du sol du canton de Rue à l'ouest de la route nationale**. *Bulletin de la Société Historique du canton de Rue*, 1927.
p. 4-11
- SOBOUL, Albert. **La maison rurale française**. Paris, Editions du C.T.H.S., 1995.
- SOUDAIN, Jean-François. **La protection de l'espace littoral. L'exemple de la côte picarde**. Mémoire de D.E.A. de Géographie, sous la direction de Martine Tabeaud, Paris I, 1995.
- SOUILLET, Guy. **Noyelle et Noyal. Annales de Bretagne, chronique de toponymie**. 1956, t. 61.
p. 349-372
- Syndicat intercommunal d'études pour la révision du SDAU de la côte picarde sur les 40 communes situées en dehors de l'agglomération Abbevilloise. *SDAU de la côte picarde, révision partielle, Bilan diagnostic*, octobre 2000.
- TESTU, Maurice. **Chemins de fer régionaux et urbains : la grande histoire du chemin de fer de la baie de Somme**. Mars 1999, n°273.
- THEBAULT, Vincent. **La maison bourgeoise en milieu rural : de la maison de maître à la résidence secondaire. Préhistoire des campagnes périurbaines (début 19e siècle -1970)**. In *La maison rurale en pays d'habitat dispersé de l'Antiquité au 20e siècle*. Rennes, PUF Rennes, actes du colloque de Rennes 29-31 mai 2002, p. 63-73.
p. 63-73

- THIBAULT, A. **Une ferme anglaise en France.** *Les cahiers de L'Ecomusée : Initiatives agricoles*, n° 9, 1985.
p. 6-13
- THIERRY, Augustin. **Recueil des monuments inédits de l'histoire du Tiers Etat. Première série. Chartes, coutumes, actes municipaux, statuts des corporations d'arts et métiers des villes et communes de France. Région du Nord. Tome IV contenant les pièces relatives à l'histoire municipale d'Abbeville et à celle des villes, bourgs et villages de la basse Picardie.** Paris, Imprimerie impériale, 1870.
- THIOUET-MONSENEGO, Véronique. **Patrimoine traditionnel de la Somme, cahier de recommandation : Les maisons de bourg.** Conseil Général de la Somme, 2003.
- THIOUET-MONSENEGO, Véronique. **Patrimoine traditionnel de la Somme, cahier de recommandation : Les Fermes.** Conseil Général de la Somme, 2003.
- THIOUET-MONSENEGO, Véronique. **Patrimoine traditionnel de la Somme, cahier de recommandation : Les Maisons de village.** Conseil Général de la Somme, 2003.
- TILLETTE DE CLERMONT-TONNERRE, baron Adrien. **Documents inédits sur Abbeville et le Ponthieu. XVIIe et XVIIIe siècles.** Abbeville, Prévost, 1880, p. 129-132.
- TOUSSAINT, C.-J. **Traité de géométrie et d'architecture théorique et pratique, simplifié.** Paris : chez l'auteur, 1811.
- VALDEBOUZE, Jeannine. **Habitat rural, étude de quelques aspects et perspectives d'avenir.** Paris, Thèse pour le doctorat de Médecine, 1956.
- VALICOURT, Comte de. **Le chapitre et les chanoines de Notre-Dame de Noyelles-sur-Mer.** *Bulletin de la Société des Antiquaires de Picardie.* 1961-1962, t. XLIX.
p. 273-278
- VALICOURT, Joseph de. **Evolutions de la vie rurale en 85 ans, Noyelles-sur-Mer, 1900-1985.** *Bulletin de la Société d'Emulation Historique et Littéraire d'Abbeville.* 1987, t. 26.
p. 163-174
- VALICOURT, Joseph de. **Le camp et le cimetière chinois de Noyelles-sur-Mer.** In *Bulletin de la Société d'Emulation historique et littéraire d'Abbeville.* 1984, t. XXV.
p. 133-136
- VALICOURT, Joseph de. **La picardie et ses chasses.** Paris : Nouvelles éditions de la toison d'or, 1947.
- VALICOURT, Comte Jacques de. **Un siècle charnière, 1899-1985, Noyelles-sur-Mer pendant la Guerre 1939-1945.** Document dactylographié et manuscrit.
- VALICOURT, Joseph de. **La baie de Somme.** Noyelles-sur-Mer : ISA Editions, 1996.
- VALICOURT, Comte Jacques de. **Le four du château de Noyelles.** In *Bulletin de la Société d'Emulation historique et littéraire d'Abbeville.* Abbeville, Imprimerie F. Paillart, 1986, t. XXVI, p. 11.
p. 11

- VALICOURT, Comte Jacques de. **Un conflit de dîmes entre les curés de Noyelles et de Nolette.** *Bulletin de la Société d'Emulation historique et littéraire d'Abbeville*. Abbeville, Imprimerie Lafosse, 1957.
p. 16-20
- VASSEUR, G. **La réorganisation des paroisses rurales du district d'Abbeville.** In *Bulletin de la Société d'Emulation historique et littéraire d'Abbeville*. 1958, t. XX, p. 127-137.
p. 127-137
- VASSEUR, Gaston. **Les premiers serruriers du Vimeu.** *Société d'Emulation historique et littéraire d'Abbeville*, 1961, t. 20.
- VIARD, René. **Constructions rurales et bâtiments agricoles. Tome. I : Habitation rurale.** Paris Léon Eyrolles, Editeur, 1942.
- **Vie à la Campagne**, vol. XLII, 15 décembre 1926.
- **VIGNEUX, Jean-Luc. Maintien de la tradition des croisettes dans le Vimeu. Bulletin de la Société d'émulation historique et littéraire d'Abbeville. 1992, t. XXVII.**
VIGNEUX, Jean-Luc. **Maintien de la tradition des croisettes dans le Vimeu.** *Bulletin de la Société d'émulation historique et littéraire d'Abbeville*. 1992, t. XXVII.
p. 141-154
- **Visite de l'établissement de M. d'Orval.** *Revue agricole de la Somme, bulletin du comice d'Abbeville*, n° 8, août 1847.
p. 114-116.
- WARIN. **Monographie communale de Noyelles-sur-Mer.** 1899 (document manuscrit).
- WARIN. **Monographie communale de Ponthoile.** 1899 (document manuscrit).
- WISCART, Jean-Marie. **Agronomes et fermes modèles dans la Somme à la fin du Second Empire.** *Ruralia*, n° 9, 2001, Varia.
- WISCART, Jean-Marie. **La noblesse de la Somme au XIXe siècle.** Amiens : Encrage, 1994.
- WITASSE, Gaëtan de. **Géographie historique du département de la Somme. Etat religieux, administratif et féodal des communes et de leurs dépendances.**
- WITASSE, G. de. **Géographie historique du département de la Somme, Extrait du Cabinet historique de l'Artois et de la Picardie.** Amiens, V. Courtin Hecquet, 1896.
- WITASSE, G. de. **Catalogue des aveux et dénombremens relatifs à la Picardie.** Amiens, Delattre-Lensel, 1883.
- WITASSE, MG de. **Le PAGUS PONTIVUS et le PAGUS VIMNAUS.** *Mémoires de la Société d'Emulation d'Abbeville*, 1889-1890, t. 17.
- YVERT, Jean. **Vue et coutumes paysannes dans le Marquenterre aux 18e et 19e siècles.** *Mémoires de l'Académie d'Amiens*, 1997-2000, t. 73.

p. 69-85

Annexe 1

Glossaire

Glossaire

- **Course** : nom donné aux canaux de dessèchement d'une certaine importance d'après A. Siffait de Moncourt (Dessèchement des terres basses, p. 251).
- **Crocs, crocqs** : désigne une des manières dont les sables se répartissent, poussés par le vent, en prenant la forme de mamelons isolés (d'après A. Demangeon, p. 174). Cette dénomination (*Dunes appelées vulgairement crocqs*) figure sur un plan de 1736 intitulé *Plan du País appelé Marquenterre en Ponthieu* conservé aux A. D. de la Somme (cote : 1C_CP_958/13). Les plus hauts crocs atteignent 10 à 15 mètres d'après A. Dufételle (Monographie, p. 29).
- **Eschau** : au XVI^e siècle, signifie canal (d'après M. Lachiver, Dictionnaire du monde rural).
- **Fondrière** : terrain marécageux.
- **Foraines** : anciens cordons littoraux subsistants sous forme de bombements à pente douce, plus hauts de 2 à 10 m que le Bas-Champs et les Marais (P. Lefevre, et alii, Le Marquenterre, p. 91).
- **Journal** : terme générique, qui désigne la superficie qu'un homme peut travailler (labourer ou faucher) en un jour, et dont la valeur varie en fonction des époques et surtout des techniques et des lieux, en fonction aussi de la nature du travail à effectuer et de la qualité de la terre. Le journal désigne principalement la superficie de terres labourables et de prés, et sa valeur varie le plus souvent de 25 à 50 ares, avec une concentration très grande autour du tiers hectare ; mais il existe aussi un journal de vigne qui est à peu près synonyme d'ouvrée et qui a une valeur moyenne de 5 ares. Le terme de journal, parfois modifié en jour, journeau, journée, journal se retrouve dans toute la France. Dans le Nord, en Vimeu (Somme), le journal valait en général 75 verges carrées de 0,54 are environ, soit 40,66 ares (d'après Marcel Lachiver, Dictionnaire du monde rural).
- **Molières, mollières** : Terme local pour désigner la schorre (P. Lefevre, et alii, Le Marquenterre, p. 92) : terrains tour à tour couverts et découverts par les marées. Ces terrains sont composés de sable et de limon argileux déposés par les flots marins. On trouve ce terme écrit également "moulière" prononcé "mouillère" (d'après A. Demangeon, p. 183).
- **Nocage, nocquage** : ensemble des travaux (*nocqs, eschaulx, courses*) réalisés sur des terres pour l'écoulement des eaux (d'après Darsy, Répertoire, tome II, p. 107 et A. Demangeon, p. 193).
- **Nocs, nocqs** : canaux ou fossés de drainage des terres (d'après A. Demangeon, p. 193). Pour A. Siffait de Moncourt (Dessèchement des terres basses, p. 251) le noc est *une conduite d'eau sous une route, sous un passage*.
- **Nocquier** : personne chargée de la garde et de l'entretien des canaux et de la perception des cotisations en rapport avec cet entretien (d'après A. Demangeon, p. 193).
- **Prucqs, pruques** : éminences isolées de galets pouvant atteindre 8 à 10 m au-dessus des Bas-Champs ; anciens témoins de la présence du littoral (d'après A. Demangeon, p. 170).
- **Renclôture** : désigne la protection faite autour d'une molière au moyen d'une digue (d'après A. Demangeon, p. 183).
- **Royon** : mot utilisé pour désigner une digue, au sud de la Baie d'Authie (d'après A. Demangeon, p. 183).

Annexe 2

Le territoire de la commune de Fort-Mahon-Plage

Le territoire de la commune de Fort-Mahon-Plage

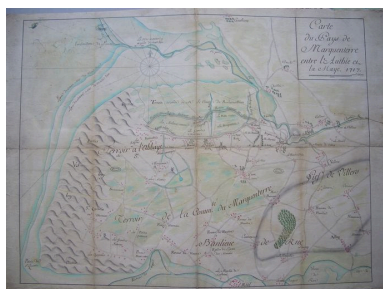
Bâti sur des lais de mer compris dans la concession faite en 1778 au sieur Le Guerrier de Lormoy par le comte d'Artois, le territoire de Fort-Mahon est situé entre deux vastes baies : l'estuaire de la Somme et l'embouchure de l'Authie.

L'étendue de polders, dont il est formé, est une des plus vastes du département de la Somme, qui explique la présence de fermes isolées au coeur de leurs terres.

Les terres y sont d'une grande fertilité, permettant aussi bien l'établissement de la culture des plantes industrielles et des céréales que des prairies, ce qui favorise la mixité de l'activité des exploitations (élevage et culture). En effet, la proximité des près salés de la baie d'Authie permet l'élevage des moutons. Le bâti est construit sur l'arête des anciennes digues, le long des routes. Il se compose de fermes de taille relativement importante et de construction soignée, utilisant des matériaux pérennes tels que la brique, le silex et la pierre de taille. Le territoire communal de Fort Mahon est de création relativement récente (1846), même si le hameau qui en est à l'origine est plus ancien. Ce n'est qu'en 1790 que les premières maisons de bergers sont apparues sur cette côte peu hospitalière.

Fort-Mahon tire son nom, d'après Dufételle, d'un fortin de l'époque révolutionnaire, "installé à l'extrémité des dunes pour la défense de la côte et de la baie d'Authie, où l'on craignait un débarquement anglais. A cette époque, plusieurs particuliers, profitant de l'absence du sieur de Lormoy qui avait quitté le pays depuis dix ans, se sont emparés des terrains et s'y sont installés. Ce fut le commencement du hameau qui prit le nom de fort ». Le territoire dépendait alors de la commune du Marquenterre. Les fermes isolées se sont installées en pionnières sur les nouvelles terres rencloses (le Château Neuf, le Trou à Mouches) au 18e siècle. Ces exploitations trouvaient de très bons débouchés à Berk-Plage (aussi bien l'hiver que l'été) pour le lait et la viande, à Montreuil (marché tous les samedi) et à Rue. De plus, la distillerie coopérative de Verton collectait les betteraves sucrières. Fort-Mahon-Plage fut érigé en commune et devint indépendant de la commune de Quend en 1922. En 1886, avec le développement du chemin de fer, les premiers terrains viabilisés situés à l'emplacement des dunes du comte de Valais furent vendus, marquant la naissance de la station balnéaire située à quatre heures de Paris, par la grande ligne du Chemin de fer du Nord de Paris à Calais. Les visiteurs consommaient les produits des exploitations du Marquenterre (lait, beurre, viande, légumes, cidre), faisant ainsi vivre les paysans des environs.

Illustrations



Carte du pays du Marquenterre entre l'Authie et la Maye en 1717.
Phot. Inès Guérin
IVR22_20078005993NUCAB



Carte topographique du pays de Marquenterre levée en 1737.
Phot. Inès Guérin
IVR22_20078005991NUCAB



Plan du Marquenterre, de la baie de Somme à la baie d'Authie au 18e siècle.
Phot. Monnehay-Vulliet Marie-Laure
IVR22_20068000001XAB



Plan de délimitation des marais de Ponthoile et de Noyelles au 19e siècle.
Phot. Leullier Irwin
IVR22_20078000039XAB

Dossiers liés

Dossier(s) de synthèse :

- Le Marquenterre (ancien dossier commune Quend) (IA80007828) Hauts-de-France, Somme, Quend
- Le territoire communal d'Estréboeuf (IA80007326) Hauts-de-France, Somme, Estréboeuf
- Le territoire communal de Boismont (IA80007324) Hauts-de-France, Somme, Boismont
- Le territoire communal de Favières (IA80007288) Hauts-de-France, Somme, Favières
- Le territoire communal de Noyelles-sur-Mer (IA80007289) Hauts-de-France, Somme, Noyelles-sur-Mer
- Le territoire communal de Pendé (IA80007327) Hauts-de-France, Somme, Pendé
- Le territoire communal de Ponthoile (IA80007287) Hauts-de-France, Somme, Ponthoile
- Le territoire communal de Port-le-Grand (IA80007328) Hauts-de-France, Somme, Port-le-Grand

Le territoire communal de Saint-Quentin-en-Tourmont (IA80007290) Hauts-de-France, Somme, Saint-Quentin-en-Tourmont

Le territoire communal du Crotoy (IA80007796) Hauts-de-France, Somme, Le Crotoy

Le patrimoine religieux de l'arrière-pays maritime (IA80007336)

Les cafés de l'arrière-pays maritime (IA80007950)

Les châteaux, rendez-vous de chasse, demeures et maisons de villégiature de l'arrière-pays maritime (IA80007345)

Les cimetières de l'arrière-pays maritime (IA80007349)

Les fermes de l'arrière-pays maritime (IA80007286)

Les mairies et les écoles de l'arrière-pays maritime (IA80007364)

Les maisons de l'arrière-pays maritime (IA80007343)

Les moulins de l'arrière-pays maritime (IA80007356)

Les villages et écarts de l'arrière-pays maritime (IA80007953)

L'architecture rurale de l'arrière-pays maritime picard - conditions d'enquête (IA80010436)

Oeuvres en rapport :

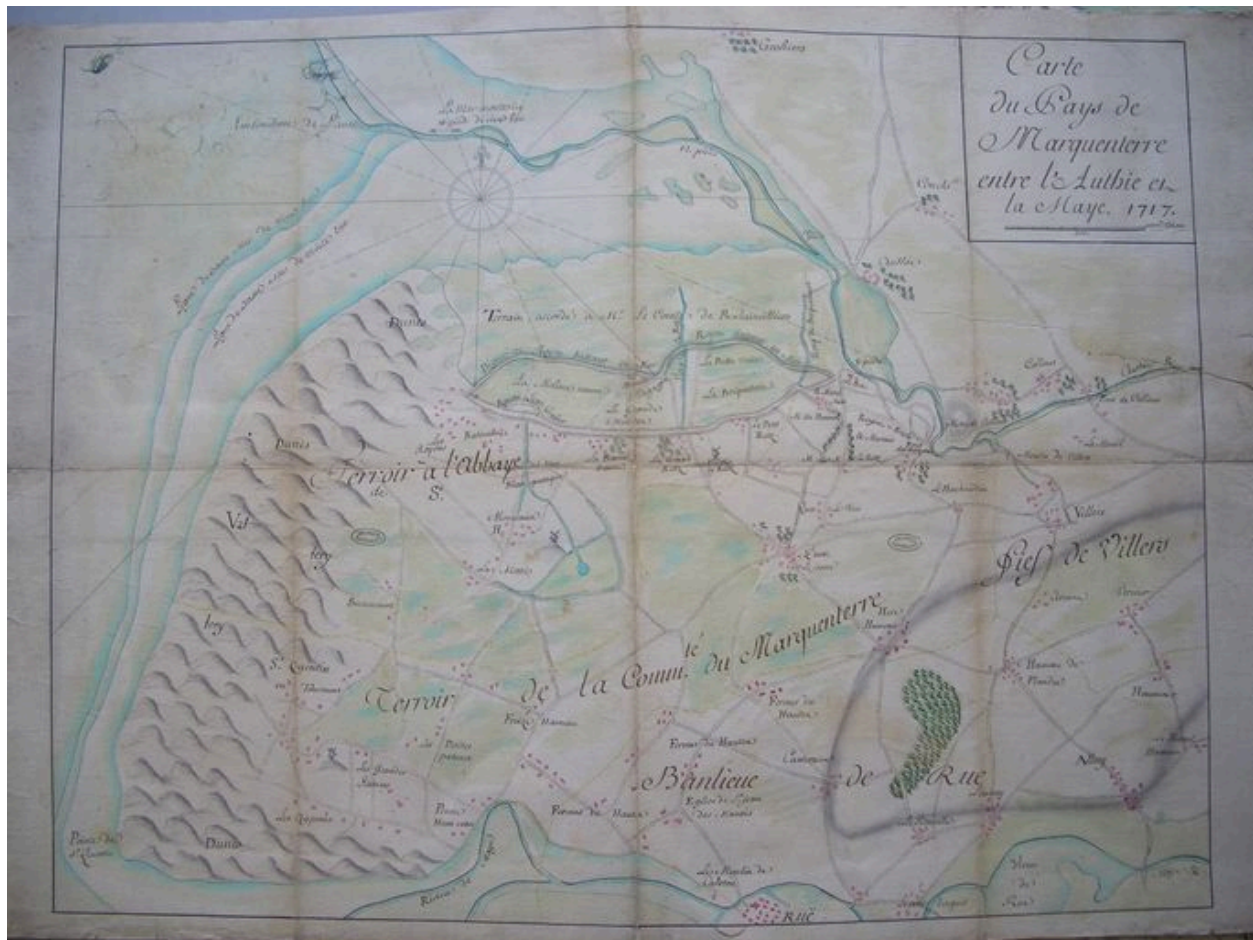
Le hameau de Hurt à Cayeux-sur-Mer (IA80007308) Hauts-de-France, Somme, Cayeux-sur-Mer, Hurt

Le hameau de Wathiéhurt à Lanchères (IA80007312) Hauts-de-France, Somme, Lanchères, Wathiéhurt

Le réseau ferré de la Côte picarde (IA80001247)

Auteur(s) du dossier : Catherine Fourmond, Inès Guérin

Copyright(s) : (c) Région Hauts-de-France - Inventaire général ; (c) SMACOPI



Carte du pays du Marquenterre entre l'Authie et la Maye en 1717.

IVR22_20078005993NUCAB

Auteur de l'illustration : Inès Guérin

(c) Région Hauts-de-France - Inventaire général ; (c) SMACOPI ; (c) Archives nationales
reproduction soumise à autorisation du titulaire des droits d'exploitation



Carte topographique du pays de Marquenterre levée en 1737.

IVR22_20078005991NUCAB

Auteur de l'illustration : Inès Guérin

(c) Région Hauts-de-France - Inventaire général ; (c) SMACOPI ; (c) Archives nationales
reproduction soumise à autorisation du titulaire des droits d'exploitation

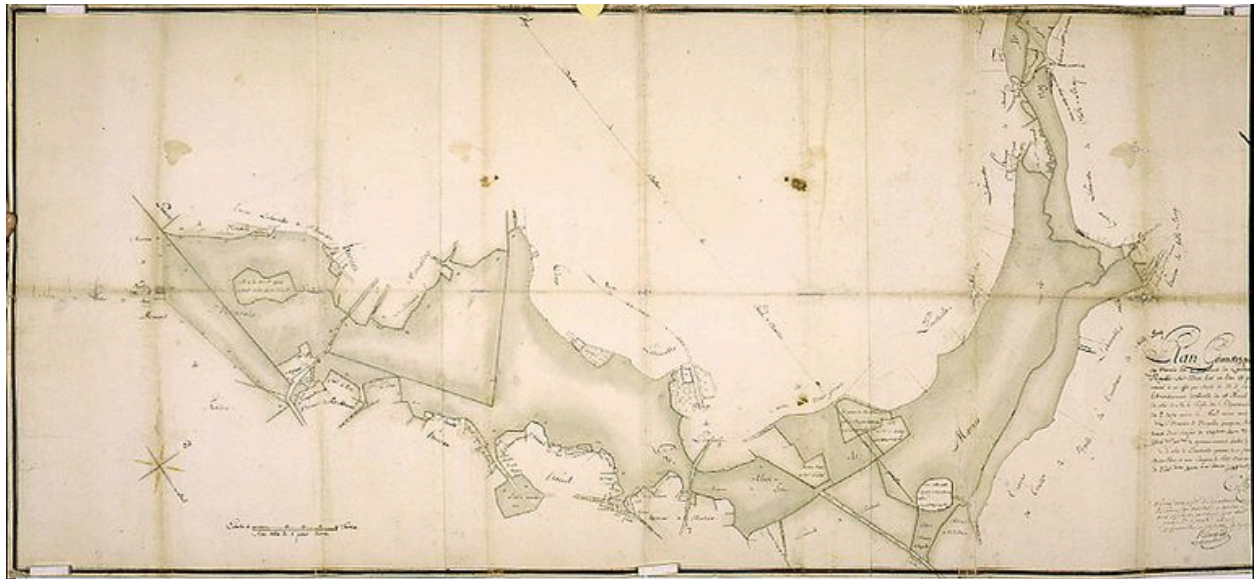


Plan du Marquenterre, de la baie de Somme à la baie d'Authie au 18e siècle.

IVR22_2006800001XAB

Auteur de l'illustration : Monnehay-Vulliet Marie-Laure

(c) Région Hauts-de-France - Inventaire général ; (c) SMACOPI ; (c) Département de la Somme
reproduction soumise à autorisation du titulaire des droits d'exploitation



Plan de délimitation des marais de Ponthoile et de Noyelles au 19e siècle.

IVR22_20078000039XAB

Auteur de l'illustration : Leullier Irwin

(c) Région Hauts-de-France - Inventaire général ; (c) SMACOPI ; (c) Département de la Somme
reproduction soumise à autorisation du titulaire des droits d'exploitation