

Hauts-de-France, Somme
Villers-Bretonneux
13 route de Péronne

Jeu d'arc de l'Union des Archers de Villers-Bretonneux

Références du dossier

Numéro de dossier : IA80010612

Date de l'enquête initiale : 2019

Date(s) de rédaction : 2019

Cadre de l'étude : inventaire préliminaire Val de Somme, patrimoine de la Reconstruction

Degré d'étude : étudié

Désignation

Dénomination : jeu d'arc

Appellation : Union des Archers

Compléments de localisation

Milieu d'implantation : en village

Références cadastrales :

Historique

Le dossier de dommages de guerre est établi par Louis Eugène Fournet, débitant. L'édifice y est décrit comme "pavillon construit en briques rouges et blanches, prolongé d'une construction légère en pan de bois et carreaux de plâtre avec une couverture de tôle ondulée".

Deux dates sont portées sur le pignon de l'édifice : celle de la création de l'Union des Archers de Villers-Bretonneux, en 1894, et celle à laquelle elle a remporté le grand prix général et bouquet provincial du championnat du Nord, en 1904. (*Progrès de la Somme*, 1905).

Dans son édition du 2 mai 1923, le *Progrès de la Somme*, indique que la société d'arc est reconstituée.

Période(s) principale(s) : 4e quart 19e siècle

Période(s) secondaire(s) : 1er quart 20e siècle

Dates : 1894 (porte la date), 1904 (porte la date)

Description

L'édifice occupe une parcelle en lanière desservie par la rue de Péronne, large de 10 m et profonde de 67m ; elle est fermée par un grillage et accessible par un portail.

Il se compose d'un bâtiment principal, dit logis, en retrait d'une petite cour et d'un pas de tir de 45 m de long, à double buttes, plantés d'arbres de tige en alignement déterminant trois allées.

Le bâtiment principal en rez-de-chaussée (logis) est construit en briques masquées par un enduit et couvert de fibrociment ; il présente une élévation antérieure à pignon sur rue, toiture débordante et demi-croupe. Dans sa partie sud, le bâtiment abrite la salle de garde, accessible depuis le passage latéral. La butte maîtresse est accolée au nord. A l'extrémité nord de la parcelle un second bâtiment abrite la butte d'attaque qui comprend trois cibles ; trois portes y donnent accès et permettent de rendre les cibles visibles. Les gardes sont en contreplaqué.

Inscription : UNION / des / ARCHERS / 1894-1904.

Éléments descriptifs

Matériau(x) du gros-oeuvre, mise en oeuvre et revêtement : brique enduit

Matériau(x) de couverture : matériau synthétique en couverture

Étage(s) ou vaisseau(x) : en rez-de-chaussée

Typologies et état de conservation

Typologies : tir Beursaut ; double butte

Statut, intérêt et protection

Le jeu d'arc de Villers-Bretonneux, reconstruit après la Première Guerre mondiale, constitue un exemple remarquablement bien conservé du patrimoine de l'archerie dans la région.

Intérêt de l'œuvre : à signaler

Statut de la propriété : propriété privée

Références documentaires

Documents d'archive

- **Péronne. Le nouveau tribunal.** *Le Progrès de la Somme*, 9 juillet 1931, p. 3.
30 janvier 1905, p. 3. 2 mai, 1923, p. 3.

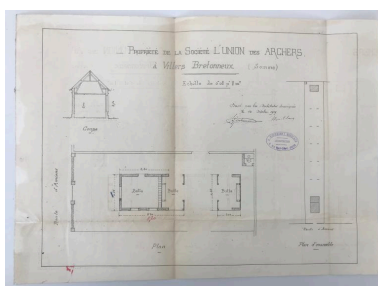
Documents figurés

- **Villers-Bretonneux. Le jeu d'arc.** Carte postale, début 20e siècle (Coll. Part. Drillancourt).
- **Propriété de la société de l'Union des Archers à Villers-Bretonneux.** Plan d'ensemble, 1919 (AD Somme ; 10R 1251).

Illustrations



Villers-Bretonneux. Le jeu d'arc. Carte postale, début 20e siècle (Coll. Part. Drillancourt).
Phot. Thierry Lefébure
IVR32_20218000233NUCA




Propriété de la société de l'Union des Archers à Villers-Bretonneux. Plan d'ensemble, 1919 (AD Somme ; 10R 1251).
Phot. Isabelle Barbedor
IVR32_20198005002NUCA



Vue de la façade sud du logis.
Phot. Thierry Lefébure
IVR32_20208000167NUCA




Vue du fronton de la façade sud.
Phot. Isabelle Barbedor
IVR32_20208005134NUCA




L'allée, vue vers le sud.
Phot. Thierry Lefébure
IVR32_20208000168NUC2A



La butte sud.
Phot. Thierry Lefébure
IVR32_20208000169NUC2A



L'allée.
Phot. Thierry Lefébure
IVR32_20208000170NUC2A



L'allée vers le sud.
Phot. Thierry Lefébure
IVR32_20208000171NUC2A



L'allée est et les gardes.
Phot. Isabelle Barbedor
IVR32_20208005161NUCA



Allée des Chevaliers à l'ouest.
Phot. Isabelle Barbedor
IVR32_20208005162NUCA



Les cibles de la butte nord.
Phot. Thierry Lefébure
IVR32_20208000172NUC2A



Inscription.
Phot. Thierry Lefébure
IVR32_20208000173NUC2A





Tableau de marque.
Phot. Thierry Lefébure
IVR32_20208000174NUC2A



Chaîne et panneau.
Phot. Thierry Lefébure
IVR32_20208000175NUC2A



Souvenir de Michel Follet, président
de l'Union des Archers de Villers-
Bretonneux de 1968 à 1979.
Phot. Isabelle Barbedor
IVR32_20208005163NUCA

Dossiers liés


Oeuvre(s) contenue(s) :

Oeuvre(s) en rapport :

La ville de Villers-Bretonneux (IA80010669) Hauts-de-France, Somme, Villers-Bretonneux

Auteur(s) du dossier : Isabelle Barbedor

Copyright(s) : (c) Région Hauts-de-France - Inventaire général

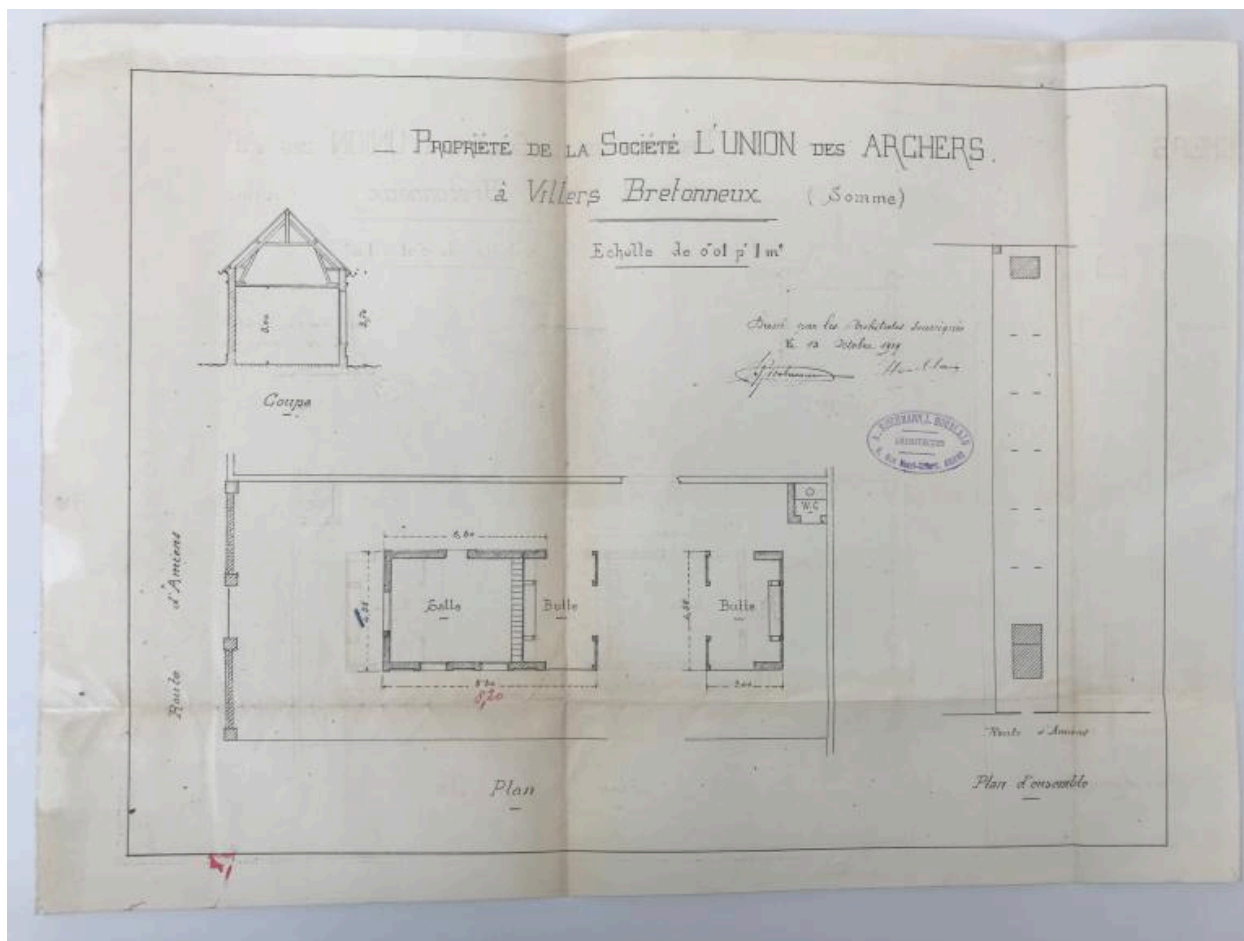


Villers-Bretonneux. Le jeu d'arc. Carte postale, début 20e siècle (Coll. Part. Drillancourt).

IVR32_20218000233NUCA

Auteur de l'illustration : Thierry Lefébure

(c) Région Hauts-de-France - Inventaire général ; (c) Archives privées
reproduction soumise à autorisation du titulaire des droits d'exploitation



Propriété de la société de l'Union des Archers à Villers-Bretonneux. Plan d'ensemble, 1919 (AD Somme ; 10R 1251).

IVR32_20198005002NUCA

Auteur de l'illustration : Isabelle Barbedor

(c) Région Hauts-de-France - Inventaire général ; (c) Département de la Somme - Archives départementales
reproduction soumise à autorisation du titulaire des droits d'exploitation



Vue de la façade sud du logis.

IVR32_20208000167NUCA

Auteur de l'illustration : Thierry Lefébure

(c) Région Hauts-de-France - Inventaire général

reproduction soumise à autorisation du titulaire des droits d'exploitation



Vue du fronton de la façade sud.

IVR32_20208005134NUCA

Auteur de l'illustration : Isabelle Barbedor

(c) Région Hauts-de-France - Inventaire général

reproduction soumise à autorisation du titulaire des droits d'exploitation



L'allée, vue vers le sud.

IVR32_20208000168NUC2A

Auteur de l'illustration : Thierry Lefébure

Date de prise de vue : 2020

(c) Région Hauts-de-France - Inventaire général

reproduction soumise à autorisation du titulaire des droits d'exploitation



La butte sud.

IVR32_20208000169NUC2A

Auteur de l'illustration : Thierry Lefébure

Date de prise de vue : 2020

(c) Région Hauts-de-France - Inventaire général

reproduction soumise à autorisation du titulaire des droits d'exploitation



L'allée.

IVR32_20208000170NUC2A

Auteur de l'illustration : Thierry Lefébure

Date de prise de vue : 2020

(c) Région Hauts-de-France - Inventaire général
reproduction soumise à autorisation du titulaire des droits d'exploitation



L'allée vers le sud.

IVR32_20208000171NUC2A

Auteur de l'illustration : Thierry Lefébure

Date de prise de vue : 2020

(c) Région Hauts-de-France - Inventaire général

reproduction soumise à autorisation du titulaire des droits d'exploitation



L'allée est et les gardes.

IVR32_20208005161NUCA

Auteur de l'illustration : Isabelle Barbedor

(c) Région Hauts-de-France - Inventaire général

reproduction soumise à autorisation du titulaire des droits d'exploitation



Allée des Chevaliers à l'ouest.

IVR32_20208005162NUCA

Auteur de l'illustration : Isabelle Barbedor

(c) Région Hauts-de-France - Inventaire général

reproduction soumise à autorisation du titulaire des droits d'exploitation



Les cibles de la butte nord.

IVR32_20208000172NUC2A

Auteur de l'illustration : Thierry Lefebure

Date de prise de vue : 2020

(c) Région Hauts-de-France - Inventaire général

reproduction soumise à autorisation du titulaire des droits d'exploitation



Inscription.

IVR32_20208000173NUC2A

Auteur de l'illustration : Thierry Lefébure

Date de prise de vue : 2020

(c) Région Hauts-de-France - Inventaire général

reproduction soumise à autorisation du titulaire des droits d'exploitation




Tableau de marque.

IVR32_20208000174NUC2A

Auteur de l'illustration : Thierry Lefébure

Date de prise de vue : 2020

(c) Région Hauts-de-France - Inventaire général

reproduction soumise à autorisation du titulaire des droits d'exploitation



Chaîne et panneau.


IVR32_20208000175NUC2A

Auteur de l'illustration : Thierry Lefébure

Date de prise de vue : 2020

(c) Région Hauts-de-France - Inventaire général

reproduction soumise à autorisation du titulaire des droits d'exploitation



Souvenir de Michel Follet, président de l'Union des Archers de Villers-Bretonneux de 1968 à 1979.

IVR32_20208005163NUCA

Auteur de l'illustration : Isabelle Barbedor

(c) Région Hauts-de-France - Inventaire général

reproduction soumise à autorisation du titulaire des droits d'exploitation