

Hauts-de-France, Somme
Péronne
rue Saint-Fursy

Ancien pensionnat des demoiselles Midy, puis patronage et ouvroir Ducastel (détruit)

Références du dossier

Numéro de dossier : IA80010936
Date de l'enquête initiale : 2017
Date(s) de rédaction : 2022
Cadre de l'étude : opération ponctuelle La première Reconstruction
Degré d'étude : repéré

Désignation

Dénomination : demeure
Appellation : pensionnat des demoiselles Midy, ouvroir Ducastel
Destinations successives : demeure, pensionnat, ouvroir
Parties constituantes non étudiées : cour, chapelle, jardin

Compléments de localisation

Milieu d'implantation : en ville
Références cadastrales : 1839, B, 71 à 73

Historique

L'ancien Ouvroir Ducastel est installé dans une propriété mise à la disposition du Bureau de Bienfaisance de Péronne en 1878 (matrices cadastrales).

Cette propriété, qui apparaît sur le plan cadastral levé vers 1839 (B 71 à 73), appartient aux Demoiselles Midy, maîtresses de pension (Etat des sections), qui y sont encore domiciliées en 1856. Joséphine Midy y fait démolir les bâtiments sur la rue, dont les terrains et une partie de la cour sont revendues, et elle fait construire une nouvelle aile en retour d'équerre au nord de la cour. La propriété est acquise par M. Cousin, qui la cède à la ville pour y installer un ouvroir tenu par les Soeurs de Saint-Vincent-de-Paul.

L'ouvroir Ducastel est créé en 1865, grâce à la générosité de Melle Ducastel qui donne au Bureau de Bienfaisance "une maison de patronage située rue des Cordeliers, destinée à entretenir à perpétuité, outre l'oeuvre du patronage des filles établies dans cette maison, un ouvroir où continueront d'être reçues et en partie nourries les dix-huit jeunes filles apprenties subventionnées par le Bureau de Bienfaisance" (*Le Petit Journal*). L'ouvroir est déplacé rue Saint-Fursy, vers 1880.

Le dossier d'estimation des dommages de guerre indique qu'il est occupé par l'Oeuvre du patronage des jeunes ouvrières et apprenties de la ville de Péronne. Le plan joint au dossier (ill) en donne les dispositions en 1920. L'édifice comprend alors un bâtiment principal avec deux ailes en retour d'équerre sur la cour, une terrasse et des dépendances en soubassement au nord et un jardin. L'entrée principale depuis la rue Saint-Fursy s'effectue par un passage cocher. Une entrée secondaire se situe rue Mollerue (actuelle rue Maurice-Devillers) où un petit escalier permet de rejoindre le niveau du jardin. Le plan montre que les bâtiments visibles sur le cadastre de 1839 ont été agrandis de la terrasse et des deux pavillons (côté jardin) et d'une aile en retour d'équerre (côté cour), qui abrite la chapelle. L'ensemble est donné comme presque entièrement détruit. L'Ouvroir Ducastel est reconstruit sur les plans de l'architecte Jacques Debat-Ponsan, datés 1927. L'adjudication des travaux a lieu en mai 1928 (*Progrès de la Somme*) et la réception définitive en 1930. L'édifice, signalé dans l'annuaire de 1930 et le recensement de 1931, semble avoir changé de fonction avant 1936. Il subsiste à l'état de vestiges (bâtiment dans la cour) ; une résidence a été construite sur l'emprise des anciens jardins (rue Maurice-Devillers) après 2010.

Période(s) principale(s) : 18e siècle, 1er quart 19e siècle (?), détruit), 2e quart 20e siècle
Période(s) secondaire(s) : 3e quart 19e siècle (détruit)

Description

Éléments descriptifs

Typologies et état de conservation

État de conservation : détruit

Références documentaires

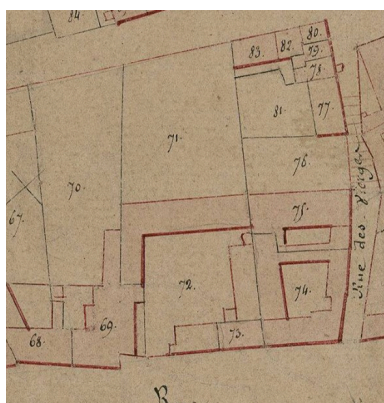
Documents d'archive

- AD Somme ; Série O ; 99O 3000. **Péronne. Bâtiments communaux.**
- AD Somme. série 3P ; 3P 620/3. **Péronne. Etat des sections.**
- AD Somme. série 3P ; 3P 620/5. **Péronne. Matrices des propriétés foncières 1837-1914.**
- AD Somme. Série 10R ; 10R 1010. **Péronne. Demande d'indemnisation des dommages de guerre.**
Dossier du Bureau de bienfaisance.
- *Le Petit journal.*
"Péronne (Somme)". 6 juillet 1865, p. 3.

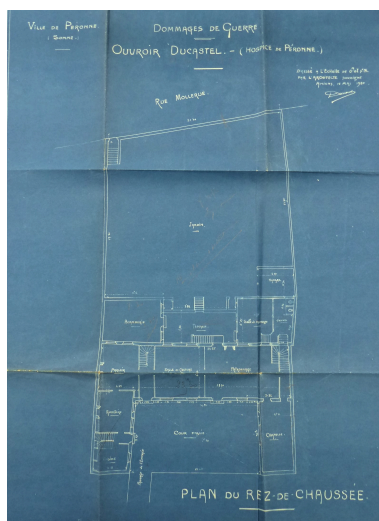
Documents figurés

- **Péronne**, plan cadastral napoléonien [en ligne], section B de la ville (AD Somme ; 3 P 2065/4).
- **Ville de Péronne. Ouvroir Ducastel. Hospice de Péronne. Plan du premier étage**, 1920 (AD Sommes ; 10R 1010).
- **Ville de Péronne. Ouvroir Ducastel. Hospice de Péronne. Plan du rez-de-chaussée**, 1920 (AD Sommes ; 10R 1010).

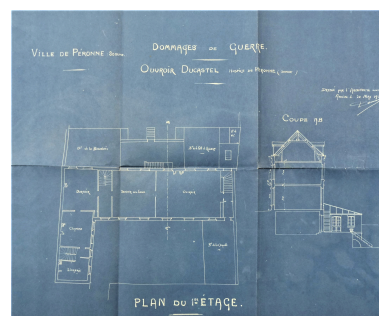
Illustrations



Extrait du cadastre napoléonien.
Section B, 1839 vers (AD
Somme ; 3P 2065/4).
Phot. Archives
départementales de la Somme
IVR32_20218005294NUCA



Ville de Péronne. Ouvroir
Ducastel. Hospice de Péronne.



Ville de Péronne. Ouvroir
Ducastel. Hospice de Péronne.
Plan du premier étage, 1920
(AD Sommes ; 10R 1010).
Phot. Isabelle Barbedor
IVR32_20178005502NUCA

Plan du rez-de-chaussée, 1920
(AD Sommes ; 10R 1010).
Phot. Isabelle Barbedor
IVR32_20178005503NUCA

Dossiers liés

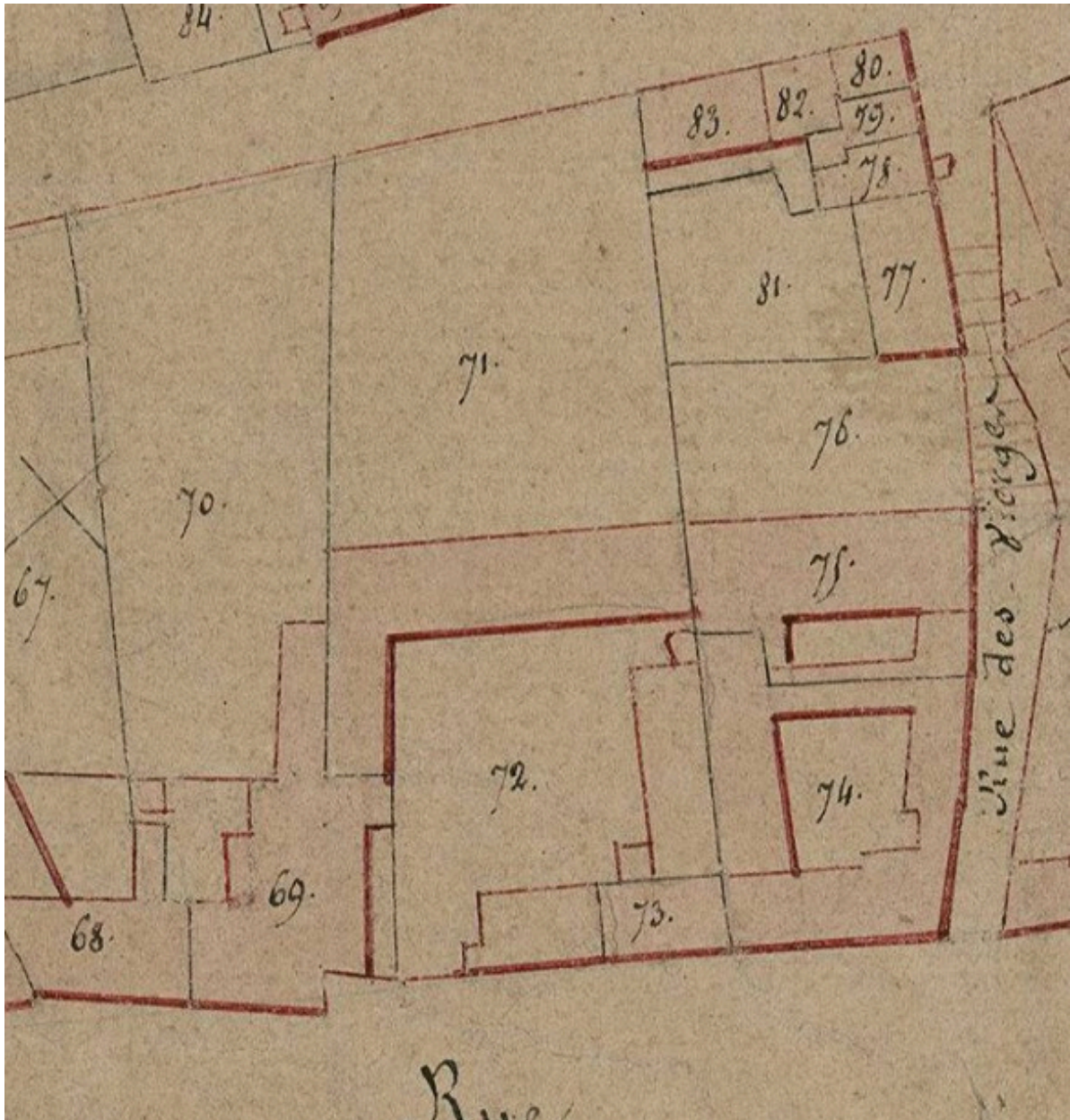
Oeuvre(s) contenue(s) :

Oeuvre(s) en rapport :

Ancien bourg Saint-Fursy (IA80010922) Hauts-de-France, Somme, Péronne

Auteur(s) du dossier : Isabelle Barbedor

Copyright(s) : (c) Région Hauts-de-France - Inventaire général



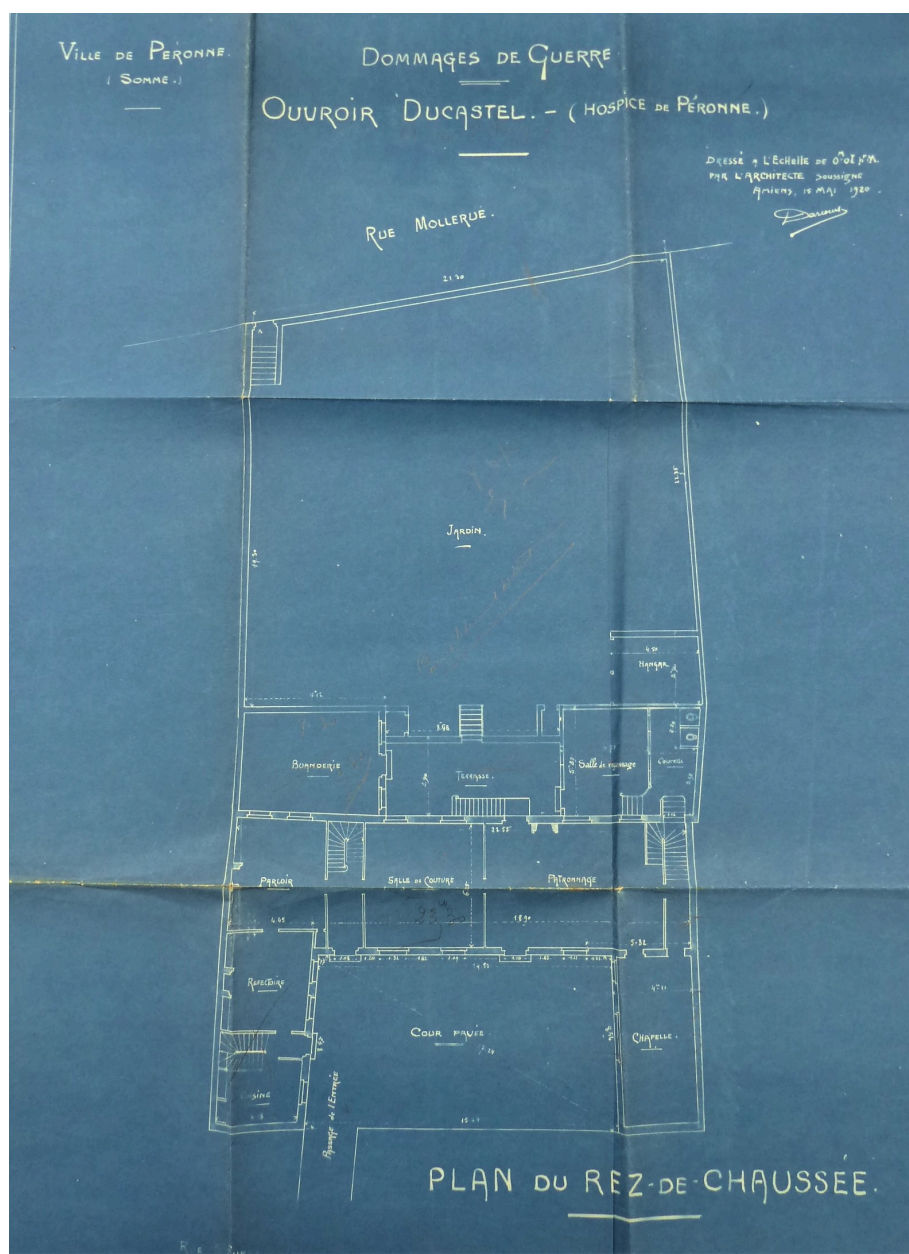
Extrait du cadastre napoléonien. Section B, 1839 vers (AD Somme ; 3P 2065/4).

IVR32_20218005294NUCA

Auteur de l'illustration : Archives départementales de la Somme

(c) Département de la Somme - Archives départementales

reproduction soumise à autorisation du titulaire des droits d'exploitation



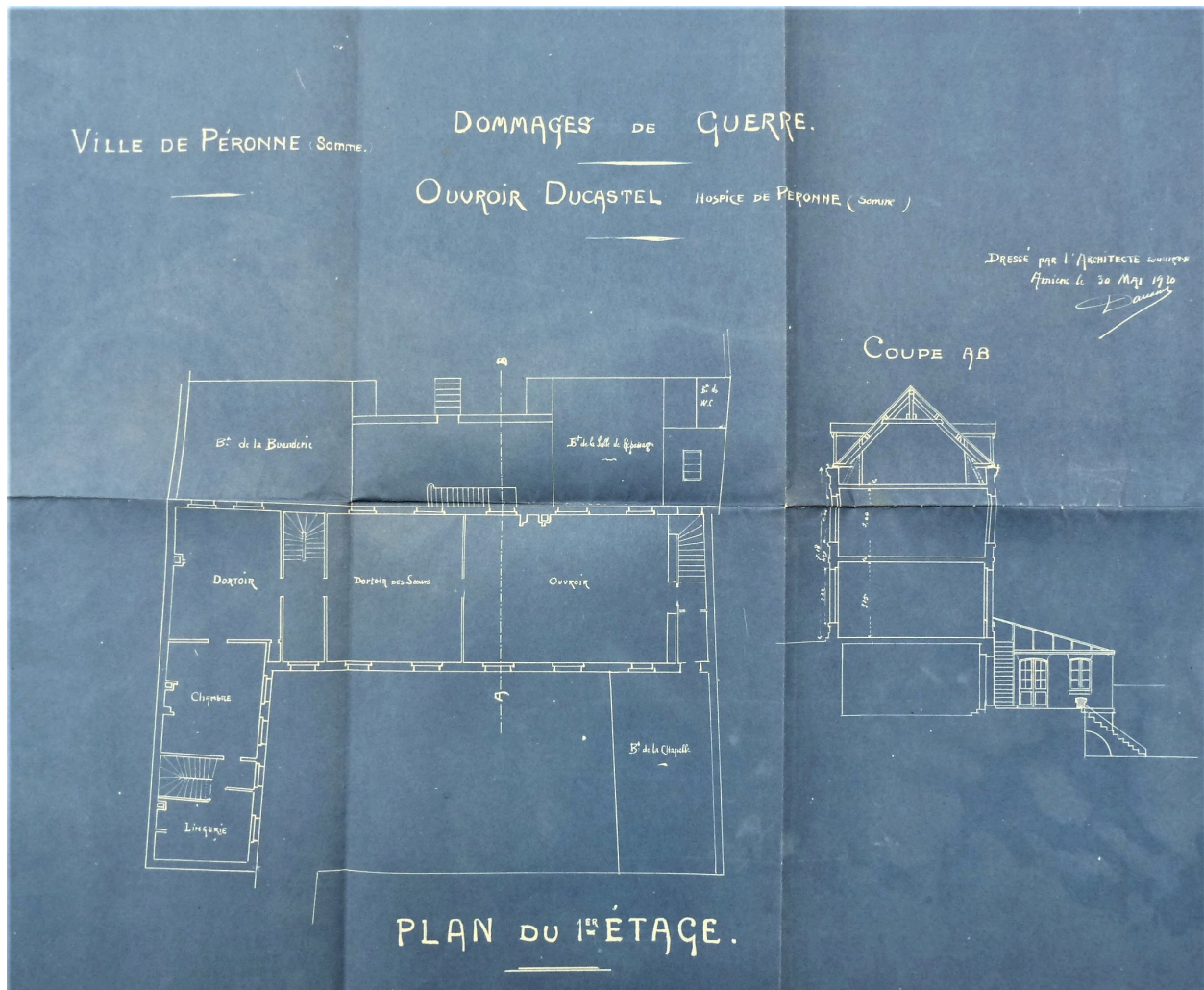
Ville de Péronne. Ouvroir Ducastel. Hospice de Péronne. Plan du rez-de-chaussée, 1920 (AD Sommes ; 10R 1010).

IVR32_20178005503NUCA

Auteur de l'illustration : Isabelle Barbedor

(c) Région Hauts-de-France - Inventaire général

reproduction soumise à autorisation du titulaire des droits d'exploitation



Ville de Péronne. Ouvroir Ducastel. Hospice de Péronne. Plan du premier étage, 1920 (AD Sommes ; 10R 1010).

IVR32_20178005502NUCA

Auteur de l'illustration : Isabelle Barbedor

(c) Région Hauts-de-France - Inventaire général

reproduction soumise à autorisation du titulaire des droits d'exploitation