

Hauts-de-France, Somme
Estréboeuf
les Vingt-Deux

Cimetière communal d'Estréboeuf

Références du dossier

Numéro de dossier : IA80007353

Date de l'enquête initiale : 2004

Date(s) de rédaction : 2004

Cadre de l'étude : inventaire préliminaire arrière-pays maritime picard, patrimoine funéraire

Degré d'étude : étudié

Désignation

Dénomination : cimetière

Compléments de localisation

Milieu d'implantation : isolé

Références cadastrales : 1983, ZC, 36

Historique

D'après les sources conservées aux archives Départementales (série O), l'ancien cimetière, qui entourait l'église, devenant insuffisant par suite de l'agrandissement de l'édifice religieux l'année précédente est fermé par décision du 22 octobre 1866. De plus, le cimetière était prévu pour une population de 180 à 200 habitants.

Depuis l'annexion de Ribeuville (dépendante de la commune de Saint-Valery) à la paroisse d'Estréboeuf et la réunion de la commune Neuville-Drancourt à celle d'Estréboeuf (ordonnance du 7 juillet 1819), la population rassemblait alors 115 feux, c'est-à-dire 530 à 550 habitants. De même, les maisons n'étaient qu'à une distance de 4.5 mètres du cimetière, ce qui n'était plus réglementaire.

Un terrain d'environ deux ares fut proposé pour le nouveau cimetière situé à la jonction du chemin de grande communication n°48 de Gamaches à Saint-Valery et du chemin vicinal n°3 d'Estréboeuf à Drancourt. En 1867, la commune acheta une croix et une grille d'entrée. La construction du mur de clôture fut effectuée ultérieurement. En 1945, le cimetière communal est jugé une nouvelle fois insuffisant et la commune achète un terrain permettant son agrandissement.

Il se trouvait, lors de sa construction, à 90-100 mètres de la première maison.

Période(s) principale(s) : 3e quart 19e siècle, 2e quart 20e siècle

Dates : 1867 (daté par source)

Description

Situé au lieu-dit les « Vingt-deux », le cimetière, clos, composé de deux allées, domine le village.

Certaines croix funéraires datant de la seconde moitié du 19e siècle sont signées, comme celle de Thomas Quenehen, mort le 7 juin 1889, "Gest Fabricant / de croix / à St Valery / B[]S".

Éléments descriptifs

Matériau(x) du gros-oeuvre, mise en oeuvre et revêtement : brique

Typologies et état de conservation

Typologies : cimetière indépendant (graveyard) de plan régulier (3e quart 19e siècle)

Statut, intérêt et protection

Statut de la propriété : propriété de la commune

Références documentaires

Documents d'archive

- AD Somme. Série V ; 5V 276. **Fabrique de l'église d'Estréboeuf et de la chapelle de secours (19e siècle).**
- AD Somme. Série O ; 99 O 1579. **Estréboeuf. Biens communaux (avant 1869).**
- AC Estréboeuf. **Cahier de délibérations du Conseil Municipal, 1926-1956.**


Illustrations




Vue générale.
Phot. Inès Guérin
IVR22_20058006161NUCA



Vue de la croix placée
au cœur du cimetière.
Phot. Inès Guérin
IVR22_20058006162NUCA



Exemple d'une croix
funéraire signée Gest.
Phot. Inès Guérin
IVR22_20058006163NUCA



Vue détaillée de la plaque
en cuivre de cette croix.
Phot. Inès Guérin
IVR22_20058006164NUCA

Dossiers liés

Dossiers de synthèse :

Les cimetières de l'arrière-pays maritime (IA80007349)

Oeuvre(s) contenue(s) :

Oeuvre(s) en rapport :

Le village de Estrébœuf (IA80007309) Hauts-de-France, Somme, Estrébœuf

Auteur(s) du dossier : Inès Guérin

Copyright(s) : (c) Région Hauts-de-France - Inventaire général ; (c) SMACOPI



Vue générale.

IVR22_20058006161NUCA

Auteur de l'illustration : Inès Guérin

(c) Région Hauts-de-France - Inventaire général ; (c) SMACOPI
reproduction soumise à autorisation du titulaire des droits d'exploitation



Vue de la croix placée au coeur du cimetière.

IVR22_20058006162NUCA

Auteur de l'illustration : Inès Guérin

(c) Région Hauts-de-France - Inventaire général ; (c) SMACOPI
reproduction soumise à autorisation du titulaire des droits d'exploitation




Exemple d'une croix funéraire signée Gest.

IVR22_20058006163NUCA

Auteur de l'illustration : Inès Guérin

(c) Région Hauts-de-France - Inventaire général ; (c) SMACOPI
reproduction soumise à autorisation du titulaire des droits d'exploitation



Vue détaillée de la plaque en cuivre de cette croix.

IVR22_20058006164NUCA

Auteur de l'illustration : Inès Guérin

(c) Région Hauts-de-France - Inventaire général ; (c) SMACOPI
reproduction soumise à autorisation du titulaire des droits d'exploitation