

Hauts-de-France, Aisne
Saint-Quentin
faubourg Saint-Martin
39 à 37, 53 à 77 rue de Flandre, 41 rue de Picardie, 6 rue d' Amiens

Cité ouvrière, dite Cité Hugues, à Saint-Quentin

Références du dossier

Numéro de dossier : IA02002933
Date de l'enquête initiale : 2006
Date(s) de rédaction : 2006
Cadre de l'étude : patrimoine industriel la communauté d'agglomération de Saint-Quentin
Degré d'étude : étudié

Désignation

Dénomination : cité ouvrière
Appellation : Hugues

Compléments de localisation

Milieu d'implantation : en ville
Références cadastrales : 2006. CW 234 à 248, 440 à 402, 691

Historique

En 1876, Frédéric Hugues-Cauvin fait construire cette cité ouvrière composée de vingt-quatre logements d'ouvriers, peut-être suivant les plans de l'architecte présumé de la filature voisine, Pierre Bénard. Cette cité, dépendant de la filature de Frédéric Hugues-Cauvin, est alors dénommée Cité Hugues. La cité n'est que partiellement endommagée pendant le premier conflit mondial, contrairement à la filature voisine. Elle est restaurée en 1921 par le cabinet d'architecture de M. Malgras-Delmas, moyennant quelques transformations, et l'adjonction de deux pavillons d'angle.

Période(s) principale(s) : 4e quart 19e siècle, 1er quart 20e siècle
Dates : 1876 (daté par source), 1921 (daté par source)
Auteur(s) de l'oeuvre : Pierre Caius Bénard (architecte, attribution par travaux historiques), Gustave Malgras-Delmas (agence d'architecture, attribution par travaux historiques)
Personne(s) liée(s) à l'histoire de l'oeuvre : Frédéric Hugues-Cauvin (commanditaire)

Description

La cité est constituée d'un premier ensemble de 13 logements (18 avant 1914) rue d'Amiens, en brique, accolés, adossés à l'usine, avec jardinet sur rue. Construits en brique. Initialement composés de deux pièces au rez-de-chaussée, ils ont été agrandis d'une pièce grâce à l'aménagement des combles. Les maçonneries ont été réhaussées d'un niveau en façade sur rue, formant une sorte de grande lucarne commune au 13 logements. En raison de la déclivité du terrain, les logements sont réunis deux par deux sous un toit à longs pans en tuille mécanique. Cet ensemble est cantonné à chaque extrémité d'un pavillon en brique silico-calcaire, enduite à l'étage, composé d'une cave, d'un étage carré et d'un étage de comble, sous un toit en pavillon, destiné probablement à des contremaîtres. Dans la rue de Flandre, formant un angle droit avec l'ensemble précédent, existe un petit groupe de 3 habitations mitoyennes (6 avant 1914), avec jardin sur rue. Initialement à 2 pièces, la construction de grandes lucarnes en façade a permis l'ajout d'une troisième pièce sous les combles.

Éléments descriptifs

Matériau(x) du gros-oeuvre, mise en oeuvre et revêtement : brique ; brique silico-calcaire ; enduit partiel
Matériau(x) de couverture : tuile mécanique

Étage(s) ou vaisseau(x) : sous-sol, 1 étage carré, étage en surcroît, étage de comble
Type(s) de couverture : toit à longs pans ; toit en pavillon

Typologies et état de conservation

Typologies : dispositif mitoyen sur rue ; mutation (extension) ; 24 logements

Statut, intérêt et protection

Cette cité fait face à celle de la Société Anonyme des Maisons d'Ouvriers construite en 1875 et dont Frédéric Hugues-Cauvin n'est autre que le président fondateur.

Statut de la propriété : propriété privée

Références documentaires

Documents d'archive


- AD Aisne. Série R ; 15 R 1173. **Dommages de guerre. Dossier n° 5159 - Hugues & Cie.**
- AC Saint-Quentin. Non coté. **Matrices cadastrales - 3e série - 1911/1926**, [les mêmes matrices sont conservées aux archives départementales : AD Aisne. 4 P 691/2 à 9].
Hugues-Cauvin & fils - Cases 2809 à 2813 ; La Cotonnière de Saint-Quentin - Cases 689, 690, 709, 710, 729
- AC Saint-Quentin. Service de l'Urbanisme ; Permis de construire : casier sanitaire. **Dossier n°240 - rue de Flandre** : 1923 - La Cotonnière de Saint-Quentin - Reconstruction de maisons ouvrières.
- AC Saint-Quentin. Service de l'Urbanisme ; Permis de construire : casier sanitaire. **Dossier n° 494 - rue de Picardie.**

Documents figurés

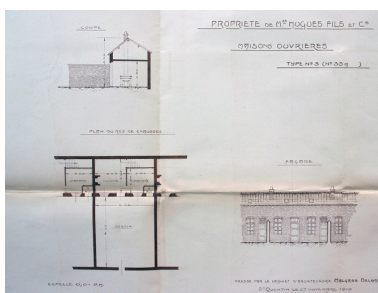
- **Propriété de Mrs Hugues Fils & Cie - Maisons ouvrières - Type n° 3 (n° 33 à)**. Plan, tirage, 1 : 100, 60 x 47 cm, 27-11-1919, par Malgras-Delmas (architecte). (AD Aisne. Série 15 R 1173. Dommages de guerre : dossier n° 5159 - Société Hugues & Cie).
- **Propriété de Mrs Hugues Fils & Cie - Maisons ouvrières - Type n° 2 (n° 45 à 79)**. Plan, tirage, 1 : 100, 57 x 47 cm, 27-11-1919, par Malgras-Delmas (architecte). (AD Aisne. Série 15 R 1173. Dommages de guerre : dossier n° 5159 - Société Hugues & Cie).
- **Propriété de Mrs Hugues Fils & Cie - Maisons ouvrières - Type n° 1 (n° 41-43)**. Plan, tirage, 1 : 100, 60 x 47 cm, 27-11-1919, par Malgras-Delmas (architecte). (AD Aisne. Série 15 R 1173. Dommages de guerre : dossier n° 5159 - Société Hugues & Cie).
- **Maisons ouvrières - Pavillon d'angle - Propriété de MM. Hugues Fils**. Plan, tirage, 1 : 50, 70 x 48 cm, 15-07-1921, par Malgras-Delmas (architecte). (AC Saint-Quentin. Service de l'Urbanisme ; Permis de construire : casier sanitaire. Dossier n° 494 - Rue de Picardie).
- **Propriété de MM. Hugues Fils - Projet de reconstruction de maisons ouvrières**. Plan, tirage, 1 : 50, 59 x 55 cm, 1920, par Malgras-Delmas (architecte). (AC Saint-Quentin. Service de l'Urbanisme ; Permis de construire : casier sanitaire. Dossier n° 494 - Rue de Picardie).
- **La Cotonnière de St-Quentin - Reconstruction de maisons ouvrières**. Plan, tirage, 1 : 50, 62 x 51 cm, 24-07-1922, par Malgras-Delmas (architecte). (AC Saint-Quentin. Service de l'Urbanisme ; Permis de construire : casier sanitaire. Dossier n° 494 - Rue de Picardie).

- **Vue aérienne Ville.** Photogr. pos., n. et b., 11 h 30, altitude 2600 m, focale 50, format 178 x 238 mm, 21-11-1918 (AD Aisne ; 28 Fi Saint-Quentin 4).
- **L'ancienne salle de filature Hugues, c'est en pleine zone de tranchées allemandes, à quelques cent mètres des premières lignes, l'image de l'anéantissement complet, etc...** Impr. photoméc., 17 x 8 cm, [1919]. *Le Monde Illustré - La reconstitution des régions dévastées : L'Aisne 1918-1922.* Tome 6, 65ème année, 1922. p. 47.
- **[Vue aérienne du quartier Saint-Martin - Détail].** Photograph. pos., n. et b., 18 x 24 cm, [1950-1960] (AD Aisne. Fonds Henrard ; 14 Fi 98).

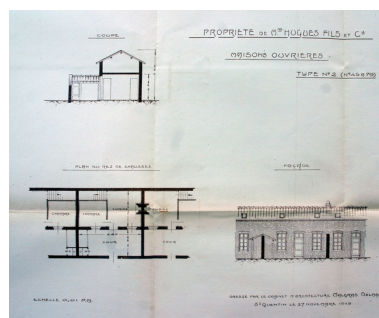
Illustrations



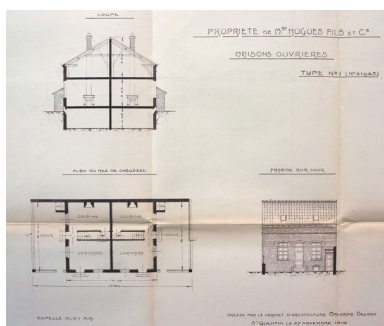
Vue aérienne de la cité Hugues, 1918 (AD Aisne).
Phot. Pillet Frédéric
IVR22_20060205417NUCAB



Plans des logements de type 3 construits en 1876, par Malgras-Delmas, 1919 (AD Aisne).
Phot. Pillet Frédéric
IVR22_20060205411NUCAB




Plans des logements de type 2 construits en 1876, par Malgras-Delmas, 1919 (AD Aisne).
Phot. Pillet Frédéric
IVR22_20060205412NUCAB



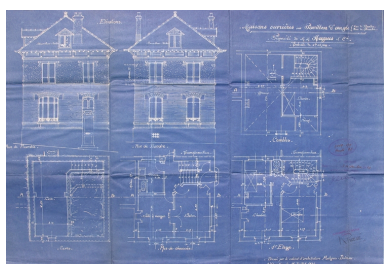
Plans des logements de type 1 construits en 1876, par Malgras-Delmas, 1919 (AD Aisne).
Phot. Pillet Frédéric
IVR22_20060205413NUCAB




La cité Hugues (façade antérieure) vue depuis les ruine de la filature, 1919 (Le Monde Illustré).
Phot. Pillet Frédéric
IVR22_20060205404NUCAB



Plans du projet de reconstruction de la cité Hugues, par Malgras-Delmas, 1920 (AC Saint-Quentin).
Phot. Pillet Frédéric
IVR22_20060205415NUCAB



Plans des pavillons d'angle de la cité reconstruite, par Malgras-Delmas, 1921 (AC Saint-Quentin).
Phot. Pillet Frédéric



Plans de reconstruction de logements de la cité Hugues par La Cotonnière




Vue aérienne de la cité vers 1950-1960 (AD Aisne).
Phot. Pillet Frédéric
IVR22_20060205418NUCAB

IVR22_20060205414NUCAB

de Saint-Quentin, par Malgras-Delmas, 1922 (AC Saint-Quentin).

Phot. Pillet Frédéric

IVR22_20060205416NUCAB



Vue aérienne de la cité en 1989.
Phot. Pillet Frédéric, Autr. Phot'R
IVR22_20060205419NUCA



Vue d'ensemble de
la cité, rue d'Amiens.
Phot. Frédéric Pillet
IVR22_20070205033NUCA



Logement type de la rue d'Amiens.
Phot. Frédéric Pillet
IVR22_20070205034NUCA



Pavillon à l'angle des rues
d'Amiens et de Picardie.
Phot. Frédéric Pillet
IVR22_20070205035NUCA



Logements de la rue de Flandre.
Phot. Frédéric Pillet
IVR22_20070205036NUCA

Dossiers liés

Dossiers de synthèse :

Le logement ouvrier à Saint-Quentin (IA02002970)

Oeuvre(s) contenue(s) :


Oeuvre(s) en rapport :

Ancienne filature de coton Hugues-Cauvin, tissage de Picardie, bonneterie Cerachel puis Delcer, puis Delcar (IA02002932) Picardie, Aisne, Saint-Quentin, faubourg Saint-Martin, 43 rue de Picardie

Les établissements industriels du faubourg Saint-Martin (IA02002976) Picardie, Aisne, Saint-Quentin

Auteur(s) du dossier : Frédéric Pillet

Copyright(s) : (c) Région Hauts-de-France - Inventaire général ; (c) Communauté d'agglomération et ville de Saint-Quentin



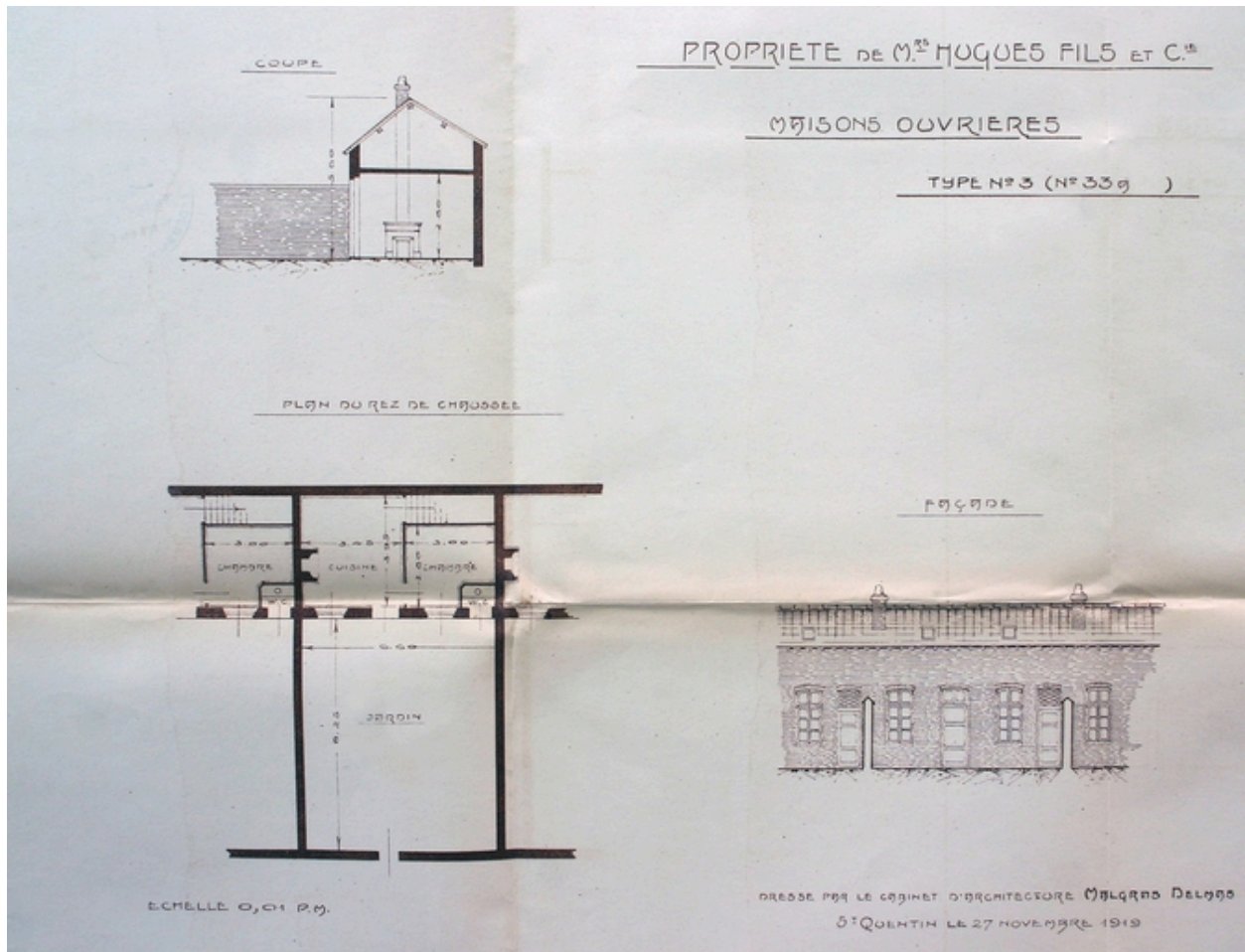
Vue aérienne de la cité Hugues, 1918 (AD Aisne).

IVR22_20060205417NUCAB

Auteur de l'illustration : Pillet Frédéric

(c) Région Hauts-de-France - Inventaire général ; (c) Département de l'Aisne ; (c) Communauté d'agglomération et ville de Saint-Quentin

reproduction soumise à autorisation du titulaire des droits d'exploitation



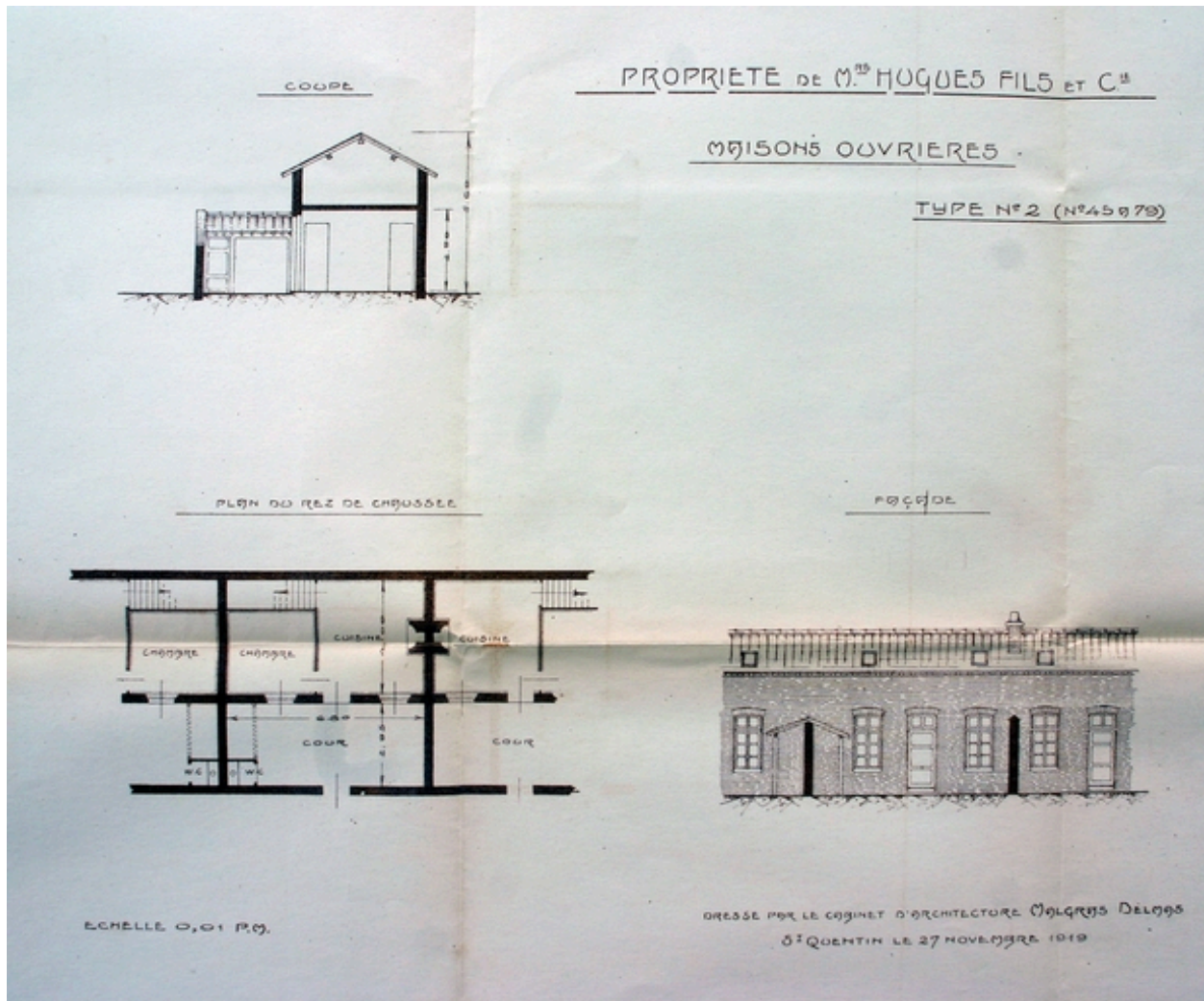
Plans des logements de type 3 construits en 1876, par Malgras-Delmas, 1919 (AD Aisne).

IVR22_20060205411NUCAB

Auteur de l'illustration : Pillet Frédéric

(c) Région Hauts-de-France - Inventaire général ; (c) Département de l'Aisne ; (c) Communauté d'agglomération et ville de Saint-Quentin

reproduction soumise à autorisation du titulaire des droits d'exploitation



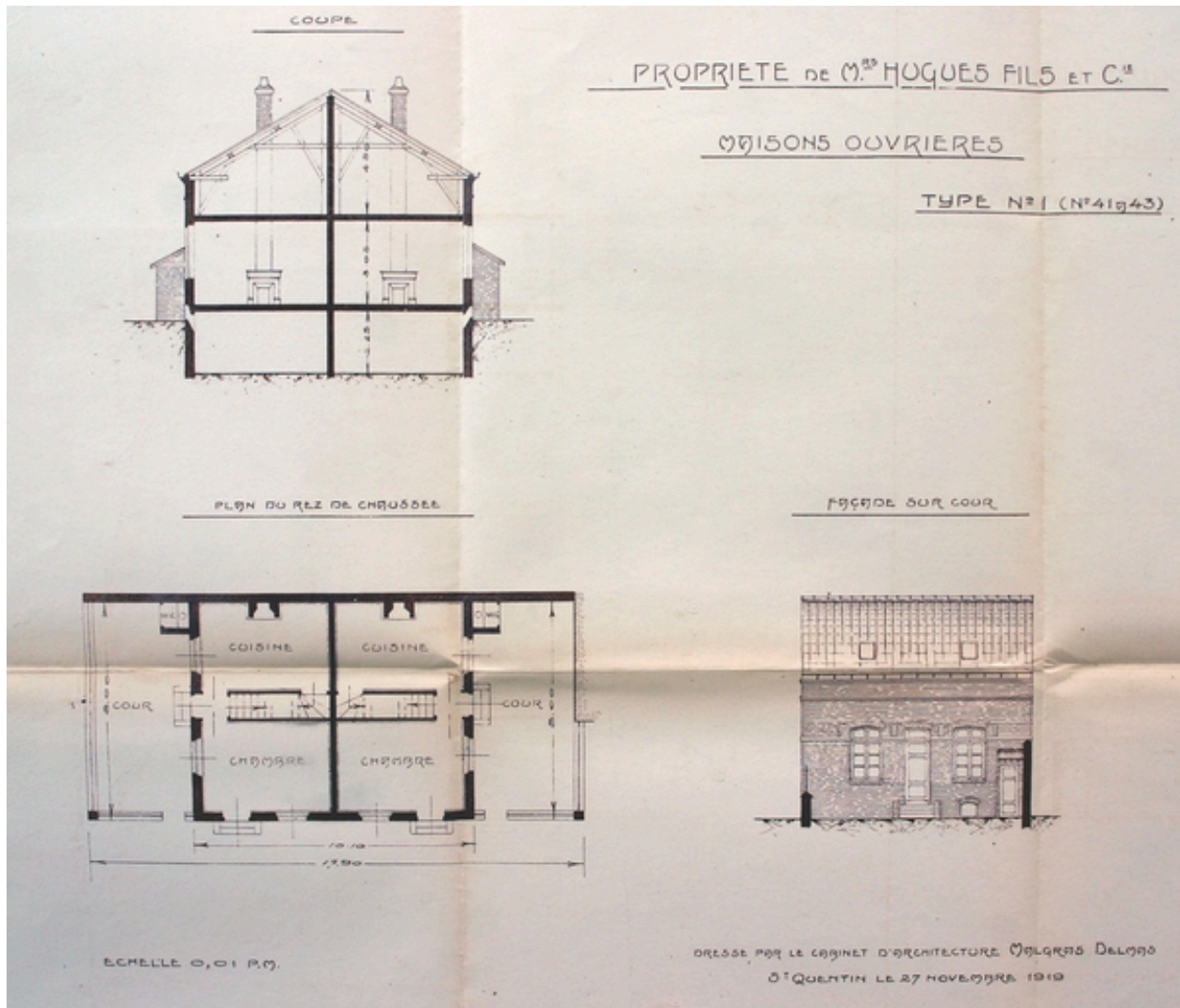
Plans des logements de type 2 construits en 1876, par Malgras-Delmas, 1919 (AD Aisne).

IVR22_20060205412NUCAB

Auteur de l'illustration : Pillet Frédéric

(c) Région Hauts-de-France - Inventaire général ; (c) Département de l'Aisne ; (c) Communauté d'agglomération et ville de Saint-Quentin

reproduction soumise à autorisation du titulaire des droits d'exploitation




Plans des logements de type 1 construits en 1876, par Malgras-Delmas, 1919 (AD Aisne).

IVR22_20060205413NUCAB

Auteur de l'illustration : Pillet Frédéric

(c) Région Hauts-de-France - Inventaire général ; (c) Département de l'Aisne ; (c) Communauté d'agglomération et ville de Saint-Quentin

reproduction soumise à autorisation du titulaire des droits d'exploitation



La cité Hugues (façade antérieure) vue depuis les ruine de la filature, 1919 (Le Monde Illustré).

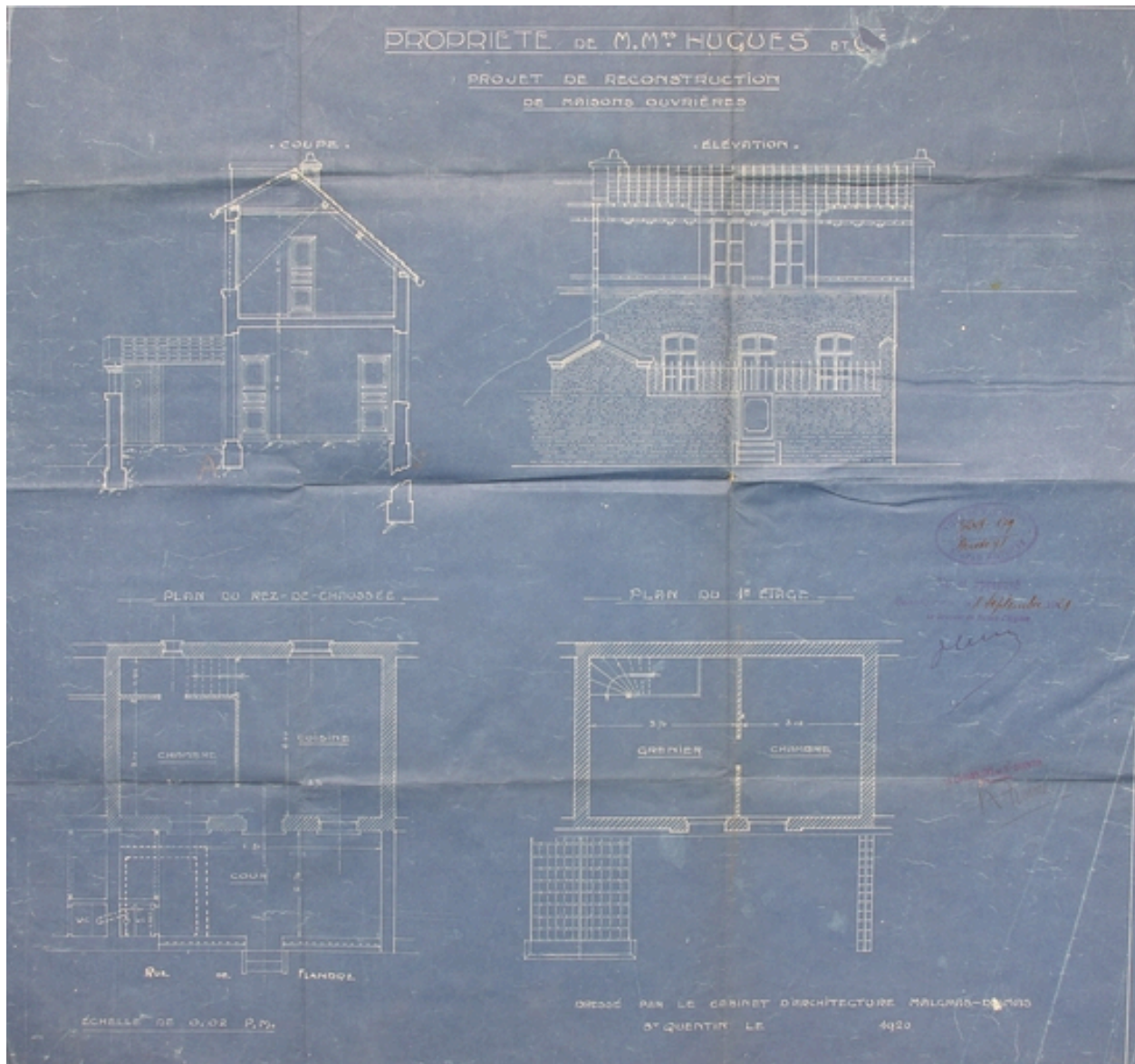
Référence du document reproduit :

- " Le Monde Illustré - La reconstitution des régions dévastées : L'Aisne 1918-1922", tome 6, 65ème année, 1922. p. 47. Impression photomécanique, [1919].
Bibliothèque municipale, Saint-Quentin : Fonds local : GL 506

IVR22_20060205404NUCAB

Auteur de l'illustration : Pillet Frédéric

(c) Région Hauts-de-France - Inventaire général ; (c) Communauté d'agglomération et ville de Saint-Quentin
reproduction soumise à autorisation du titulaire des droits d'exploitation




Plans du projet de reconstruction de la cité Hugues, par Malgras-Delmas, 1920 (AC Saint-Quentin).

IVR22_20060205415NUCAB

Auteur de l'illustration : Pillet Frédéric

(c) Région Hauts-de-France - Inventaire général ; (c) Communauté d'agglomération et ville de Saint-Quentin
reproduction soumise à autorisation du titulaire des droits d'exploitation




Plans des pavillons d'angle de la cité reconstruite, par Malgras-Delmas, 1921 (AC Saint-Quentin).

IVR22_20060205414NUCAB

Auteur de l'illustration : Pillet Frédéric

(c) Région Hauts-de-France - Inventaire général ; (c) Communauté d'agglomération et ville de Saint-Quentin
reproduction soumise à autorisation du titulaire des droits d'exploitation




Plans de reconstruction de logements de la cité Hugues par La Cotonnière de Saint-Quentin, par Malgras-Delmas, 1922 (AC Saint-Quentin).

IVR22_20060205416NUCAB

Auteur de l'illustration : Pillet Frédéric

(c) Région Hauts-de-France - Inventaire général ; (c) Communauté d'agglomération et ville de Saint-Quentin
reproduction soumise à autorisation du titulaire des droits d'exploitation




Vue aérienne de la cité vers 1950-1960 (AD Aisne).

IVR22_20060205418NUCAB

Auteur de l'illustration : Pillet Frédéric

(c) Région Hauts-de-France - Inventaire général ; (c) Département de l'Aisne ; (c) Communauté d'agglomération et ville de Saint-Quentin

reproduction soumise à autorisation du titulaire des droits d'exploitation



Vue aérienne de la cité en 1989.

IVR22_20060205419NUCA

Auteur de l'illustration : Pillet Frédéric

Auteur du document reproduit : Phot'R

Date de prise de vue : 1989

(c) Région Hauts-de-France - Inventaire général ; (c) Communauté d'agglomération et ville de Saint-Quentin
reproduction soumise à autorisation du titulaire des droits d'exploitation



Vue d'ensemble de la cité, rue d'Amiens.

IVR22_20070205033NUCA

Auteur de l'illustration : Frédéric Pillet

(c) Région Hauts-de-France - Inventaire général ; (c) Communauté d'agglomération et ville de Saint-Quentin
reproduction soumise à autorisation du titulaire des droits d'exploitation



Logement type de la rue d'Amiens.

IVR22_20070205034NUCA

Auteur de l'illustration : Frédéric Pillet

(c) Région Hauts-de-France - Inventaire général ; (c) Communauté d'agglomération et ville de Saint-Quentin
reproduction soumise à autorisation du titulaire des droits d'exploitation



Pavillon à l'angle des rues d'Amiens et de Picardie.

IVR22_20070205035NUCA

Auteur de l'illustration : Frédéric Pillet

(c) Région Hauts-de-France - Inventaire général ; (c) Communauté d'agglomération et ville de Saint-Quentin
reproduction soumise à autorisation du titulaire des droits d'exploitation



Logements de la rue de Flandre.

IVR22_20070205036NUCA

Auteur de l'illustration : Frédéric Pillet

(c) Région Hauts-de-France - Inventaire général ; (c) Communauté d'agglomération et ville de Saint-Quentin
reproduction soumise à autorisation du titulaire des droits d'exploitation