

Hauts-de-France, Oise  
Suzoy

## Le canton de Noyon : le territoire de la commune de Suzoy

### Références du dossier

Numéro de dossier : IA60000331

Date de l'enquête initiale : 1986

Date(s) de rédaction : 2009

Cadre de l'étude : inventaire topographique canton de Noyon

### Désignation

Aires d'études : Sources et Vallées

Milieu d'implantation :

### Présentation

Le territoire de Suzoy s'étend, sur une superficie de 5,17 km<sup>2</sup> et présente une densité de 96 hab./km<sup>2</sup>. Il est structuré par un réseau de voies secondaires.

Le village de Suzoy se situe à 5 km de Noyon.

Suzoy était une des communes les moins peuplées du canton. La population, qui s'élevait à 237 habitants en 1793, a atteint son maximum (516 habitants) en 1990 et son seuil le plus bas (205 habitants) en 1921. La commune compte actuellement 501 habitants (1999).

Suzoy appartenait au chapitre de la cathédrale de Noyon. La cure était aussi à la nomination des chanoines. La commune de Suzoy fut réunie à celle de Larbroye en 1827 et redevint commune indépendante en 1832.

#### Implantation du bâti

L'habitat est regroupé dans le village, dévasté en 1918.

#### Artisanat et industrie

Plusieurs moulins sont représentés sur le cadastre napoléonien, les moulins à vent du Moulin-du-Brésil (section C) et de la Montagne (section A) et le moulin à eau du marais de Suzoy (section B).

Les sources conservées aux archives départementales signalent l'existence d'une fabrique d'alcool, dans laquelle M. Cotelle demande l'autorisation d'installer une machine à vapeur, en 1857 (série M). Le moulin de Saint-Blaise est attesté en 1866 et en 1891 (série S).

Au siècle dernier, Suzoy possédait une carrière, un jeu d'arc et deux moulins à vent.

#### Habitat

123 bâti INSEE ; 65 repérés ; 4 étudiés. Voir cartes et graphiques.

### Références documentaires

#### Documents d'archive

- AD Oise. Série S ; 7 S. **Cours d'eau et usines.**  
Suzoy (1867-1891).

#### Documents figurés

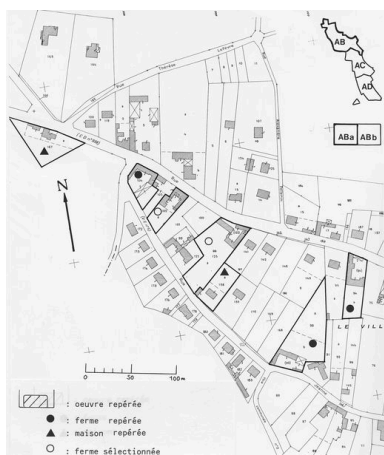
- **Plan du terroir de Suzoy**, dessin, 1753 (AD Oise ; L 70 1136).
- **Suzoy. Tableau d'assemblage** (AD Oise).

- **Suzoy. Section A dite du Mont-Renaud (AD Oise).**
- **Suzoy. Section B dite de Suzoy (AD Oise).**
- **Suzoy. Section C dite du Mont-de-Cuit (AD Oise).**

### Bibliographie

- **INVENTAIRE GENERAL. Canton de Noyon. Oise.** Réd. Michel Hérold, Alain Nafilyan. Phot. Fabrice Charrondière, Jean-Michel Perrin. Amiens : AGIR PIC, 1986. (Images du Patrimoine ; 25). p. 45.
- **PONTHIEUX, Alfred. La découverte de Suzoy. Com. archéol. hist. Noyon : comptes rendus et mémoires lus aux séances, 1901.** t. XVII, p. XXII-XXIII.

### Illustrations



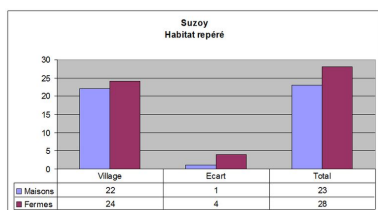
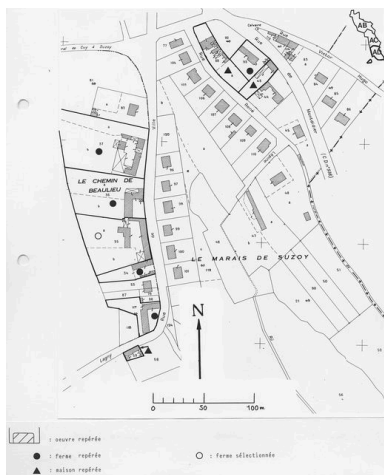
Carte d'enregistrement du repérage des maisons-fermes.  
 Extrait du plan cadastral de 1982, section ABa, 1/1000e.  
 Phot. Monnehay-Vulliet Marie-Laure , Autr. Michel Hérold  
 IVR22\_20096000279NUCA



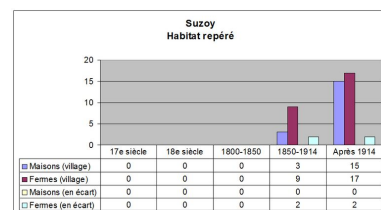
Carte d'enregistrement du repérage des maisons-fermes.  
 Extrait du plan cadastral de 1982, section ABb, 1/1000e.  
 Phot. Monnehay-Vulliet Marie-Laure , Autr. Michel Hérold  
 IVR22\_20096000280NUCA



Carte d'enregistrement du repérage des maisons-fermes.  
 Extrait du plan cadastral de 1982, section AC, 1/1000e.  
 Phot. Monnehay-Vulliet Marie-Laure , Autr. Michel Hérold  
 IVR22\_20096000281NUCA

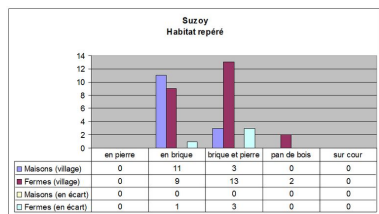


Implantation de l'habitat repéré.  
 Dess. Isabelle Barbedor  
 IVR22\_20096000258NUCA



Datation de l'habitat repéré.  
 Dess. Isabelle Barbedor  
 IVR22\_20096000257NUCA

Carte d'enregistrement du repérage des maisons-fermes.  
 Extrait du plan cadastral de 1982, section AD, 1/1000e.  
 Phot. Monnehay-Vulliet Marie-Laure , Autr. Michel Hérold  
 IVR22\_20096000282NUCA



Typologie de l'habitat repéré.  
 Dess. Isabelle Barbedor  
 IVR22\_20096000256NUDA



Plan du terroir de Suzoy, 1753 (AD Oise ; L 70 1136).  
 Phot. Jean-Michel Périn (reproduction)  
 IVR22\_19846000372VB



Plan du terroir de Suzoy, 1753 : détail du village (AD Oise ; L 70 1136).  
 Phot. Jean-Michel Périn (reproduction)  
 IVR22\_19846000371VB



Plan du terroir de Suzoy, 1753 : détail (AD Oise ; L 70 1136).  
 Phot. Jean-Michel Périn (reproduction)  
 IVR22\_19846000370VB

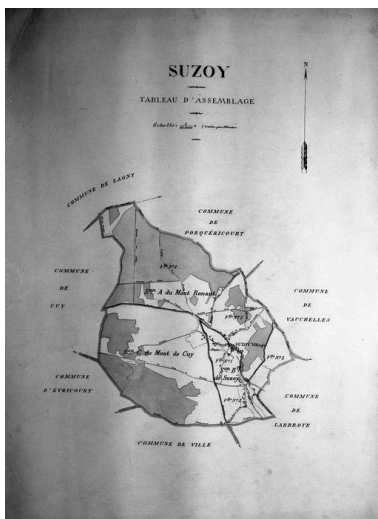
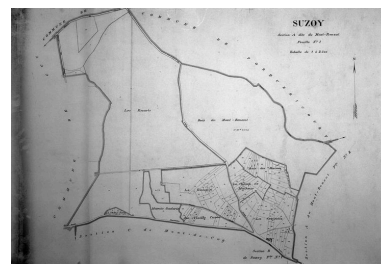
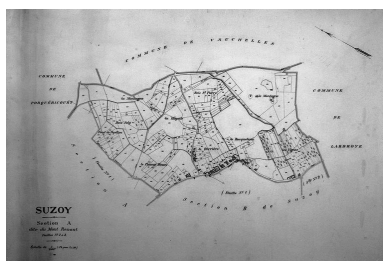


Tableau d'assemblage du cadastre révisé (AD Oise).  
 Phot. Jean-Michel Périn (reproduction)  
 IVR22\_19836000111VB



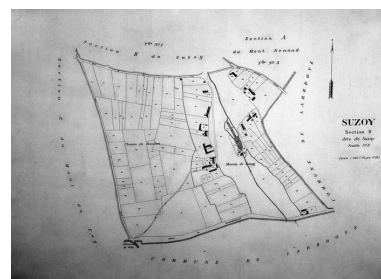
Section A1 du cadastre révisé (AD Oise).  
 Phot. Jean-Michel Périn (reproduction)  
 IVR22\_19836000112VB



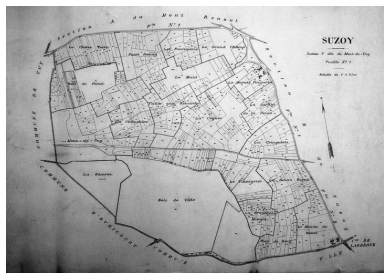
Sections A2 et A3 du cadastre révisé (AD Oise).  
 Phot. Jean-Michel Périn (reproduction)  
 IVR22\_19836000113VB



Section B1 du cadastre révisé (AD Oise).  
 Phot. Jean-Michel Périn (reproduction)  
 IVR22\_19836000114VB



Section B2 du cadastre révisé (AD Oise).  
 Phot. Jean-Michel Périn (reproduction)  
 IVR22\_19836000115VB



Section C1 du cadastre révisé (AD Oise).  
Phot. Jean-Michel Périn (reproduction)  
IVR22\_19836000116VB



Ferme, 123 rue de Montdidier.  
Phot. Jean-Michel Perrin  
IVR22\_19856000997X

## Dossiers liés

### Dossier(s) de synthèse :

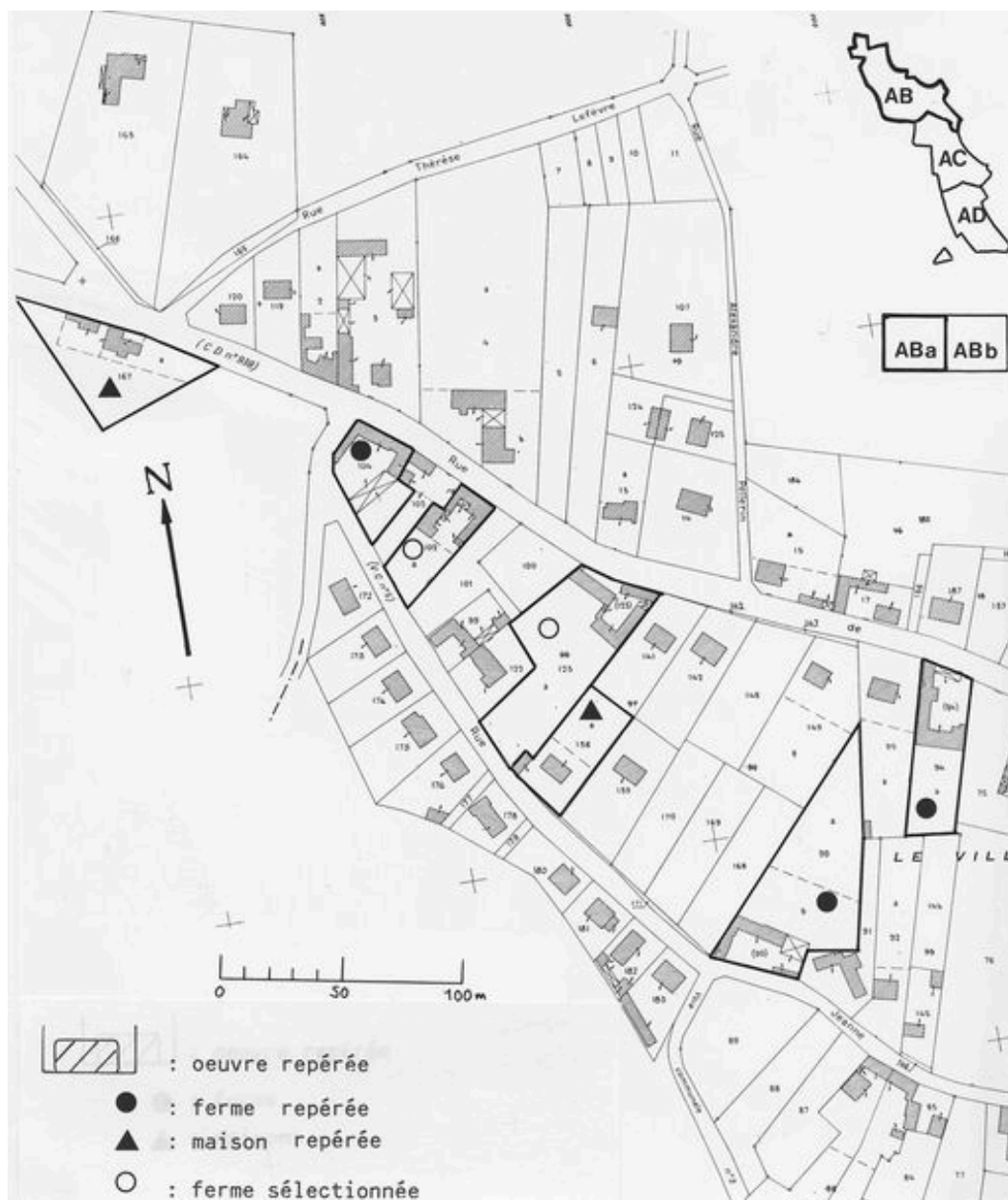
Le canton de Noyon : le territoire de la commune de Larbroye (IA60000326) Hauts-de-France, Oise, Larbroye  
Le canton de Noyon - dossier de présentation (IA60000340)

### Oeuvres en rapport :

Ancienne ferme à Suzoy (IA00049540) Hauts-de-France, Oise, Suzoy, 567 rue de Montdidier  
Église paroissiale et cimetière Saint-Médard de Suzoy (IA00049534) Hauts-de-France, Oise, Suzoy, rue Pasteur  
Ferme (IA00049537) Picardie, Oise, Suzoy, 123 rue de Montdidier  
Ferme à Suzoy (IA00049538) Hauts-de-France, Oise, Suzoy, le Chemin-de-Beaulieu, 292 rue de Ville  
Mairie et école primaire de Suzoy (IA00049536) Picardie, Oise, Suzoy, rue Pasteur  
Maison (IA00049539) Picardie, Oise, Suzoy, 162 rue de Montdidier  
Monument aux morts de Suzoy (IA00049535) Hauts-de-France, Oise, Suzoy, rue Pasteur

Auteur(s) du dossier : Isabelle Barbedor, Michel Hérold, Alain Nafilyan

Copyright(s) : (c) Région Hauts-de-France - Inventaire général ; (c) AGIR-Pic



Carte d'enregistrement du repérage des maisons-fermes. Extrait du plan cadastral de 1982, section ABa, 1/1000e.

IVR22\_20096000279NUCA

Auteur de l'illustration : Monnehay-Vulliet Marie-Laure

Auteur du document reproduit : Michel Hérold

(c) Région Hauts-de-France - Inventaire général

reproduction soumise à autorisation du titulaire des droits d'exploitation



Carte d'enregistrement du repérage des maisons-fermes. Extrait du plan cadastral de 1982, section ABb, 1/1000e.

IVR22\_20096000280NUCA

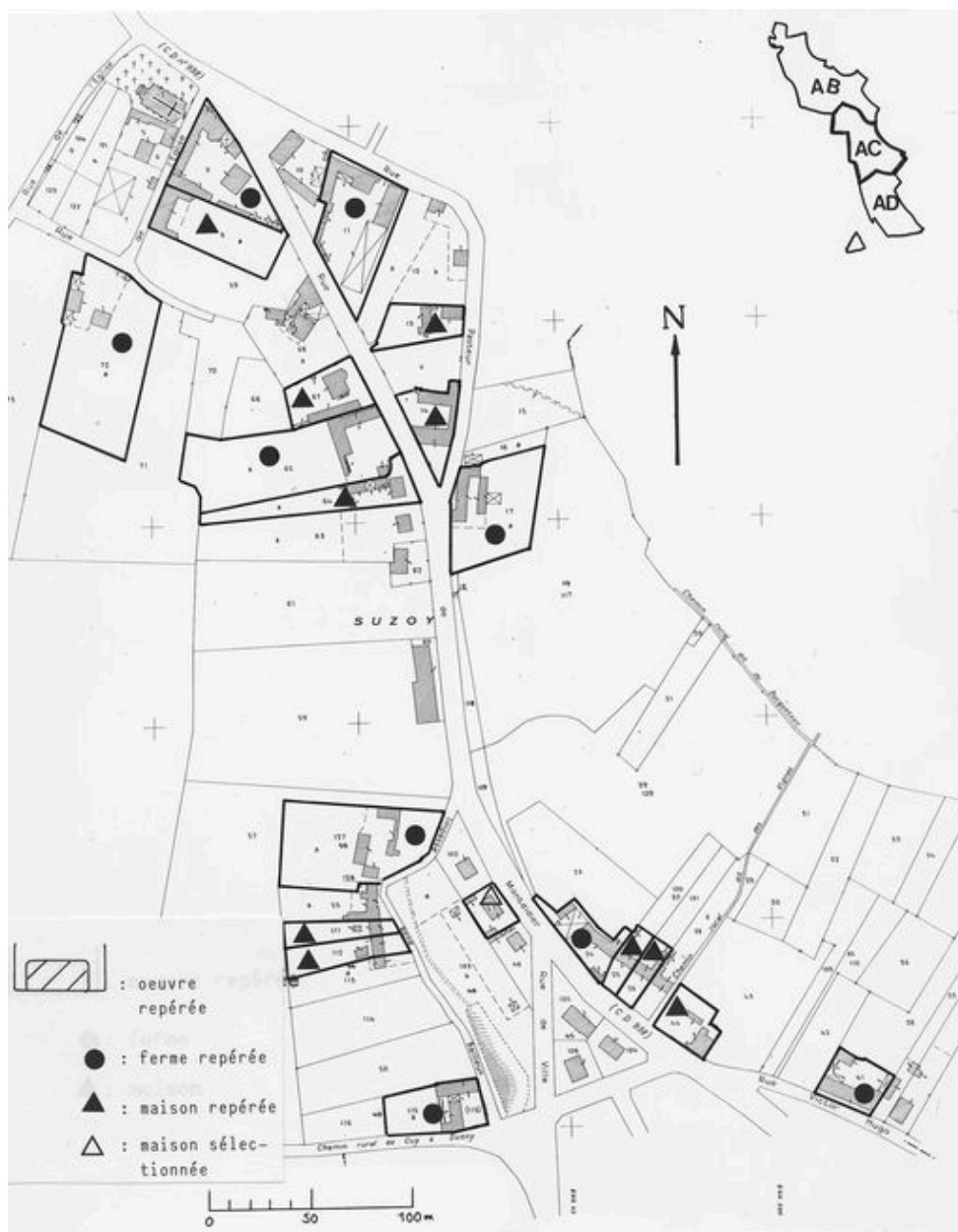
Auteur de l'illustration : Monnehay-Vulliet Marie-Laure

Auteur du document reproduit : Michel Hérold

(c) Région Hauts-de-France - Inventaire général

reproduction soumise à autorisation du titulaire des droits d'exploitation





Carte d'enregistrement du repérage des maisons-fermes. Extrait du plan cadastral de 1982, section AC, 1/1000e.

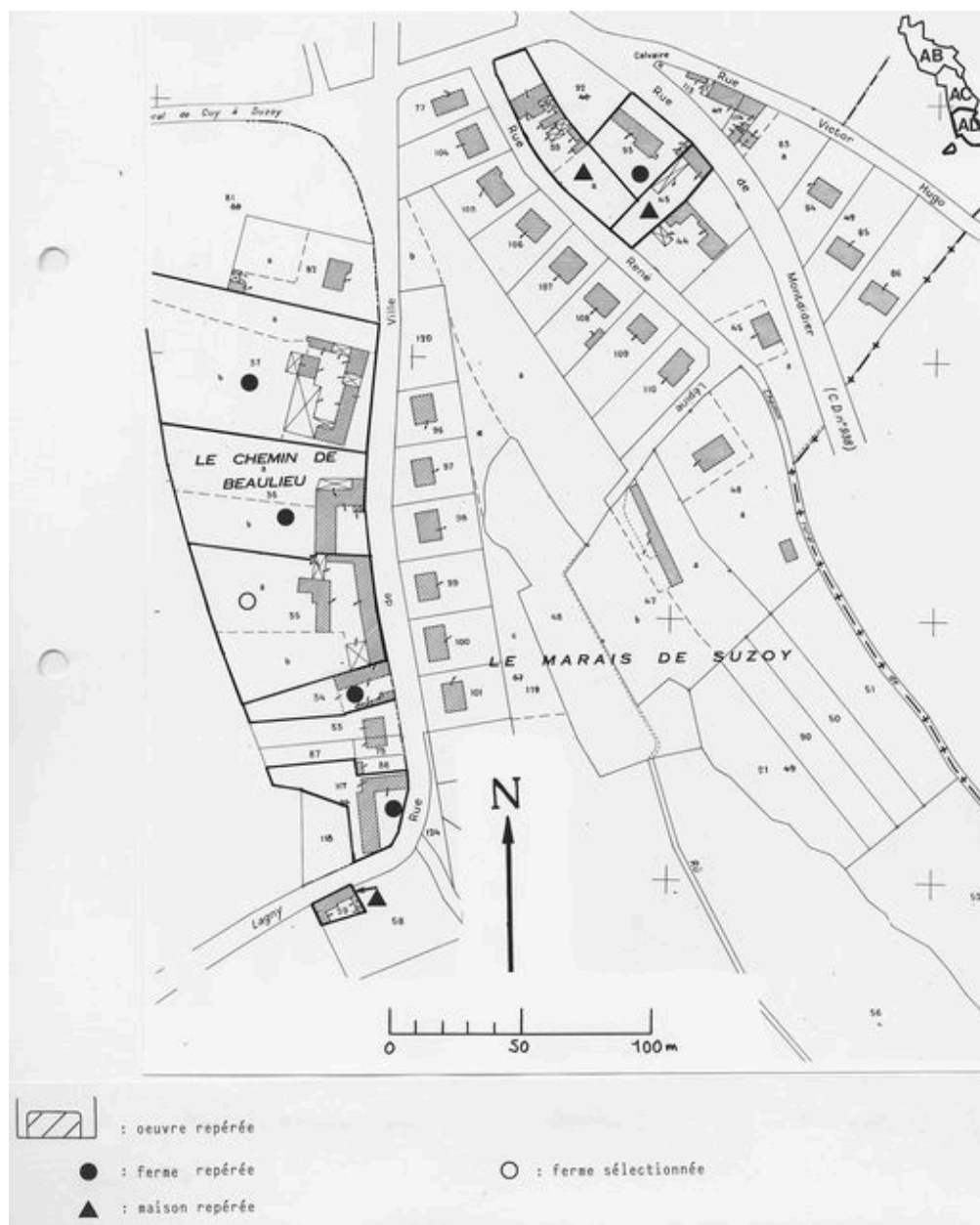
IVR22\_20096000281NUCA

Auteur de l'illustration : Monnehay-Vulliet Marie-Laure

Auteur du document reproduit : Michel Hérold

(c) Région Hauts-de-France - Inventaire général

reproduction soumise à autorisation du titulaire des droits d'exploitation



Carte d'enregistrement du repérage des maisons-fermes. Extrait du plan cadastral de 1982, section AD, 1/1000e.

IVR22\_20096000282NUCA

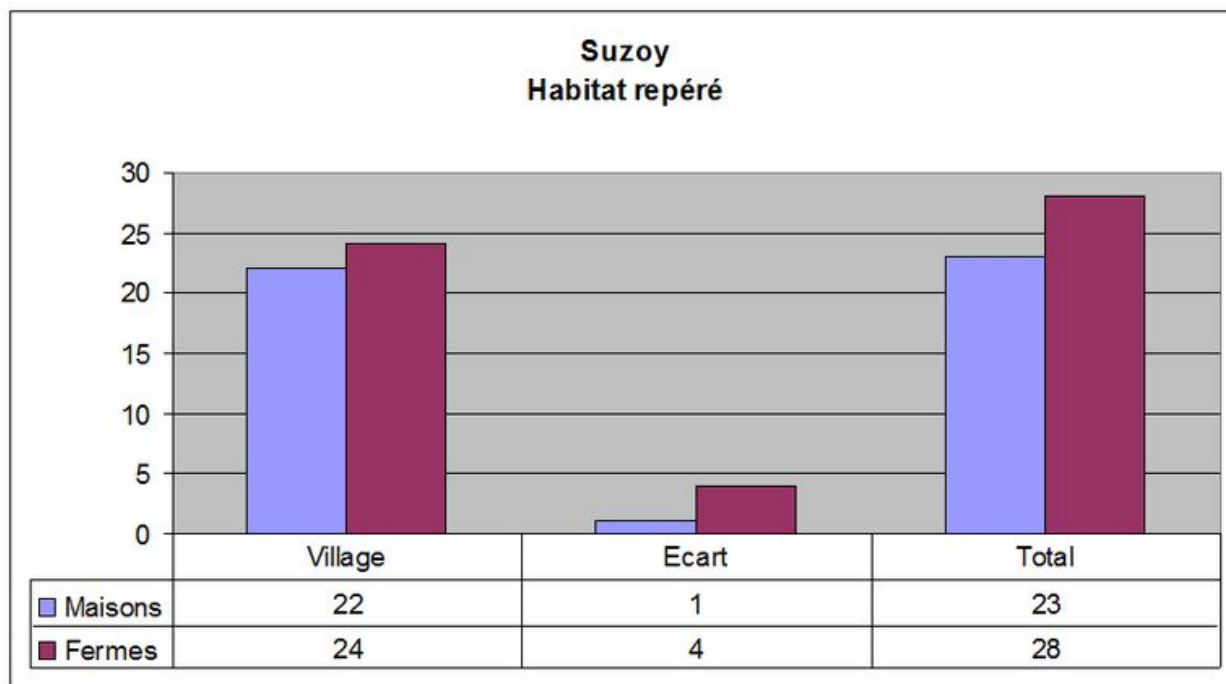
Auteur de l'illustration : Monnehay-Vulliet Marie-Laure

Auteur du document reproduit : Michel Hérold

(c) Région Hauts-de-France - Inventaire général

reproduction soumise à autorisation du titulaire des droits d'exploitation





Implantation de l'habitat repéré.

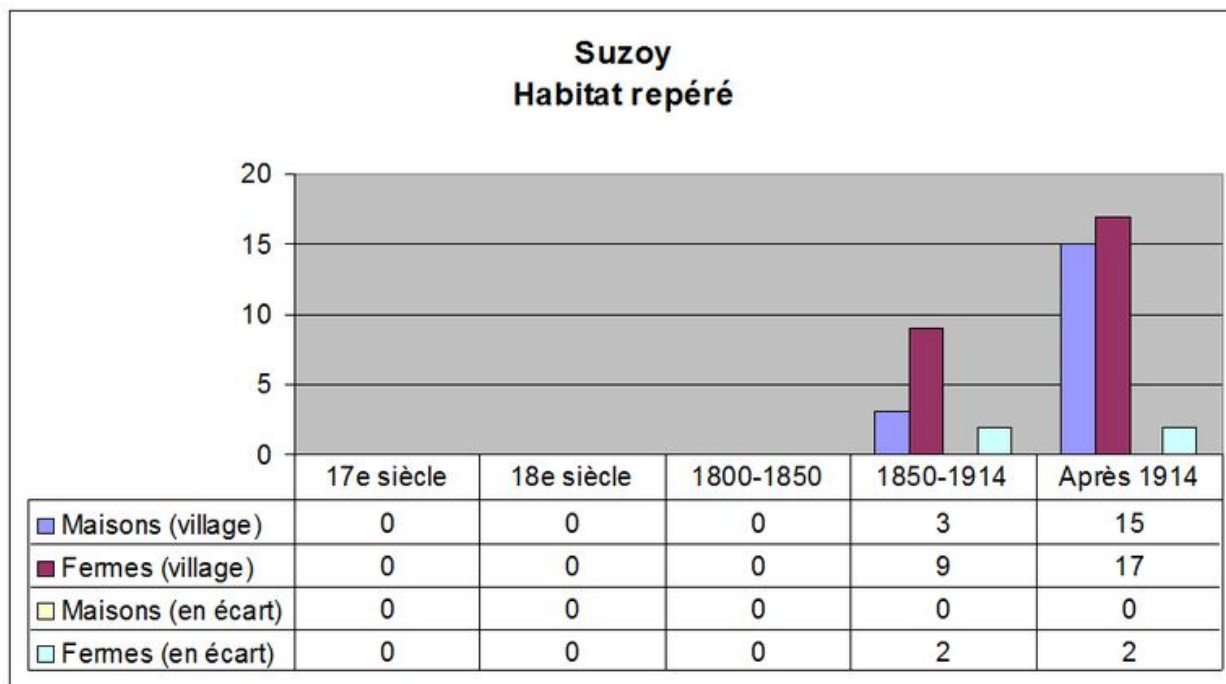
IVR22\_20096000258NUDA

Auteur de l'illustration : Isabelle Barbedor

Technique de relevé : graphique ;

(c) Région Hauts-de-France - Inventaire général

reproduction soumise à autorisation du titulaire des droits d'exploitation



Datation de l'habitat repéré.

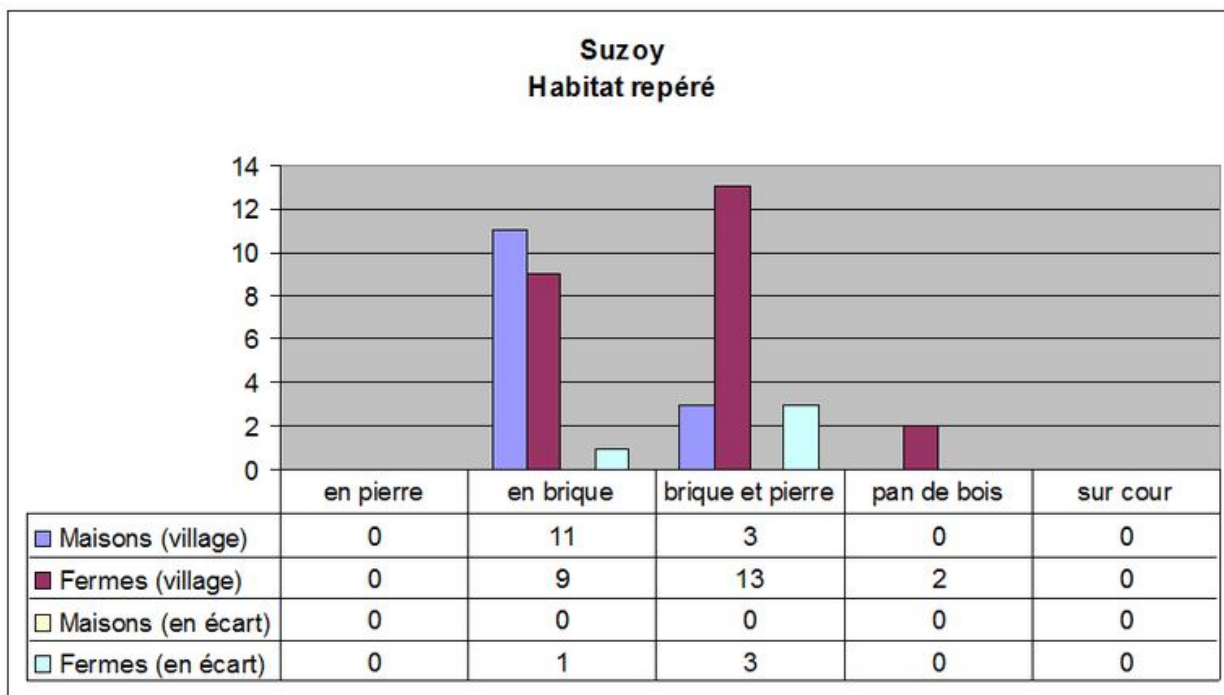
IVR22\_20096000257NUDA

Auteur de l'illustration : Isabelle Barbedor

Technique de relevé : graphique ;

(c) Région Hauts-de-France - Inventaire général

reproduction soumise à autorisation du titulaire des droits d'exploitation



Typologie de l'habitat repéré.

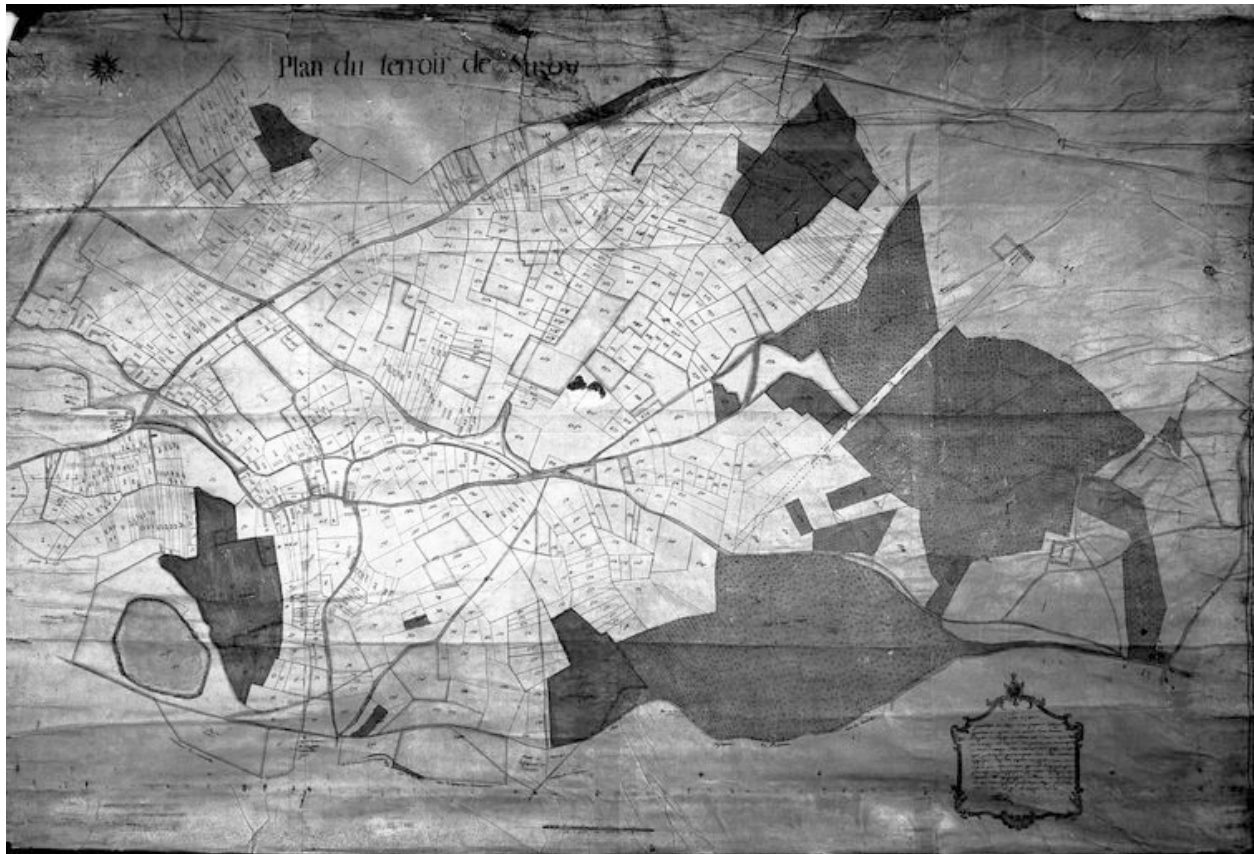
IVR22\_20096000256NUDA

Auteur de l'illustration : Isabelle Barbedor

Technique de relevé : graphique ;

(c) Région Hauts-de-France - Inventaire général

reproduction soumise à autorisation du titulaire des droits d'exploitation



Plan du terroir de Suzoy, 1753 (AD Oise ; L 70 1136).

IVR22\_19846000372VB

Auteur de l'illustration : Jean-Michel Périn (reproduction)

(c) Région Hauts-de-France - Inventaire général ; (c) Département de l'Oise  
reproduction soumise à autorisation du titulaire des droits d'exploitation



Plan du terroir de Suzoy, 1753 : détail du village (AD Oise ; L 70 1136).

IVR22\_19846000371VB

Auteur de l'illustration : Jean-Michel Périn (reproduction)

(c) Région Hauts-de-France - Inventaire général ; (c) Département de l'Oise  
reproduction soumise à autorisation du titulaire des droits d'exploitation



Plan du terroir de Suzoy, 1753 : détail (AD Oise ; L 70 1136).

IVR22\_19846000370VB

Auteur de l'illustration : Jean-Michel Périn (reproduction)

(c) Région Hauts-de-France - Inventaire général ; (c) Département de l'Oise  
reproduction soumise à autorisation du titulaire des droits d'exploitation

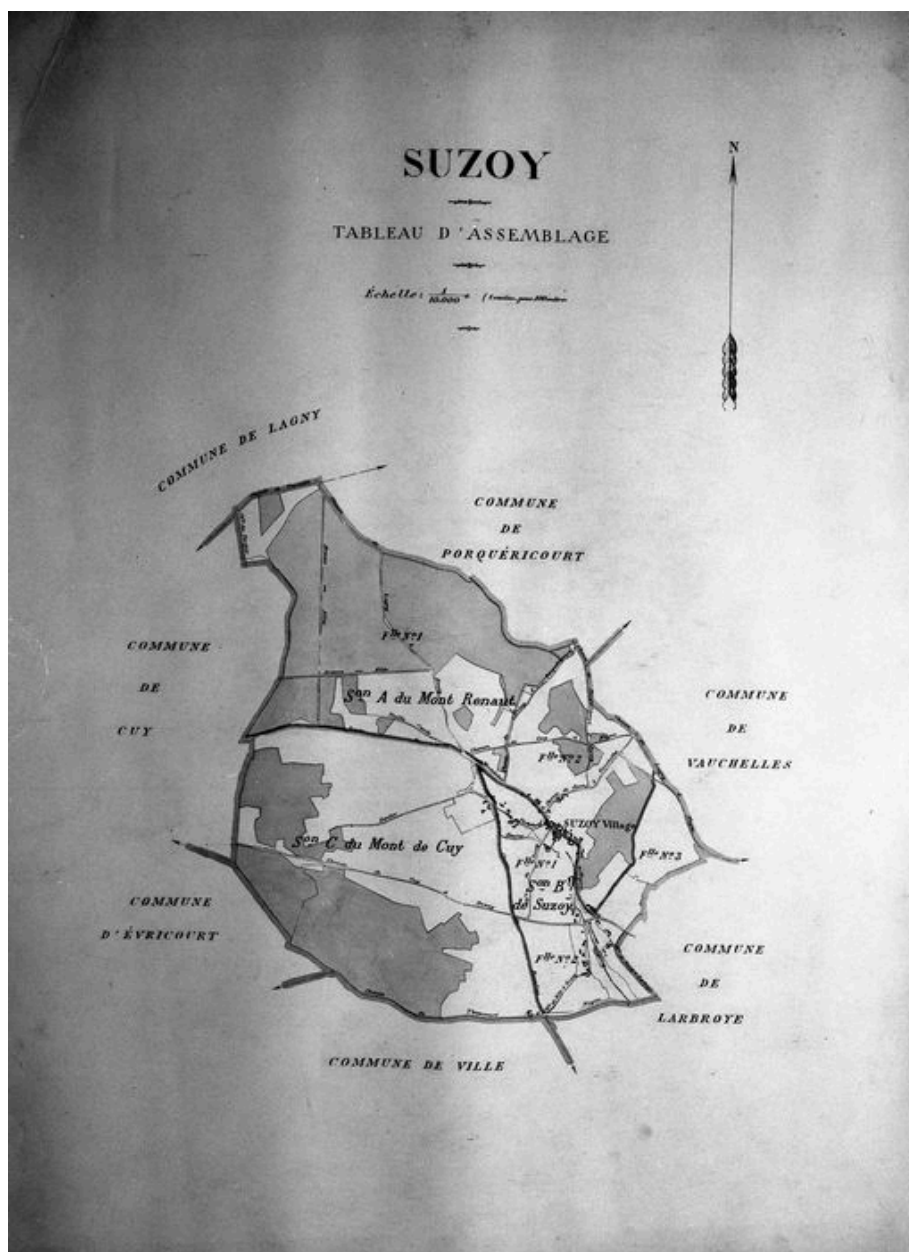


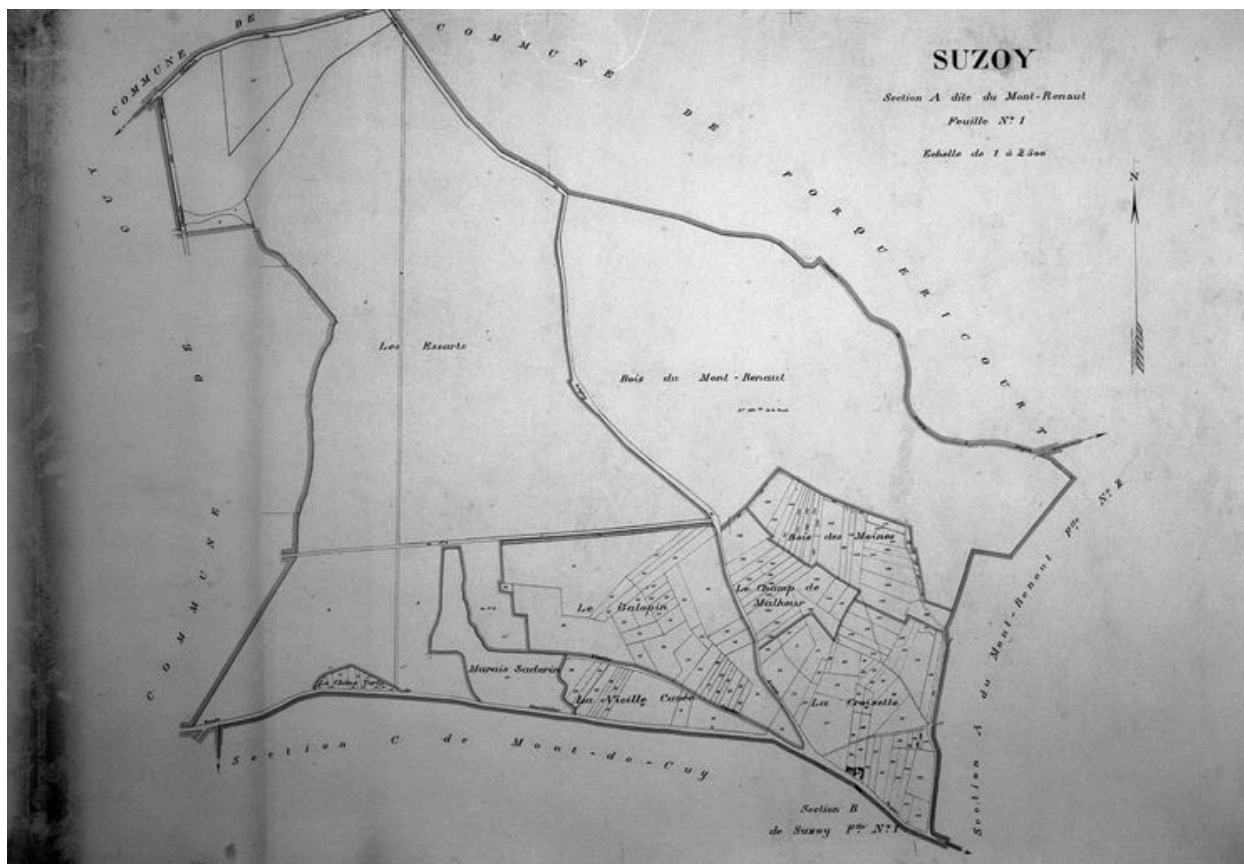
Tableau d'assemblage du cadastre révisé (AD Oise).

IVR22\_19836000111VB

Auteur de l'illustration : Jean-Michel Périn (reproduction)

(c) Région Hauts-de-France - Inventaire général ; (c) Département de l'Oise  
reproduction soumise à autorisation du titulaire des droits d'exploitation



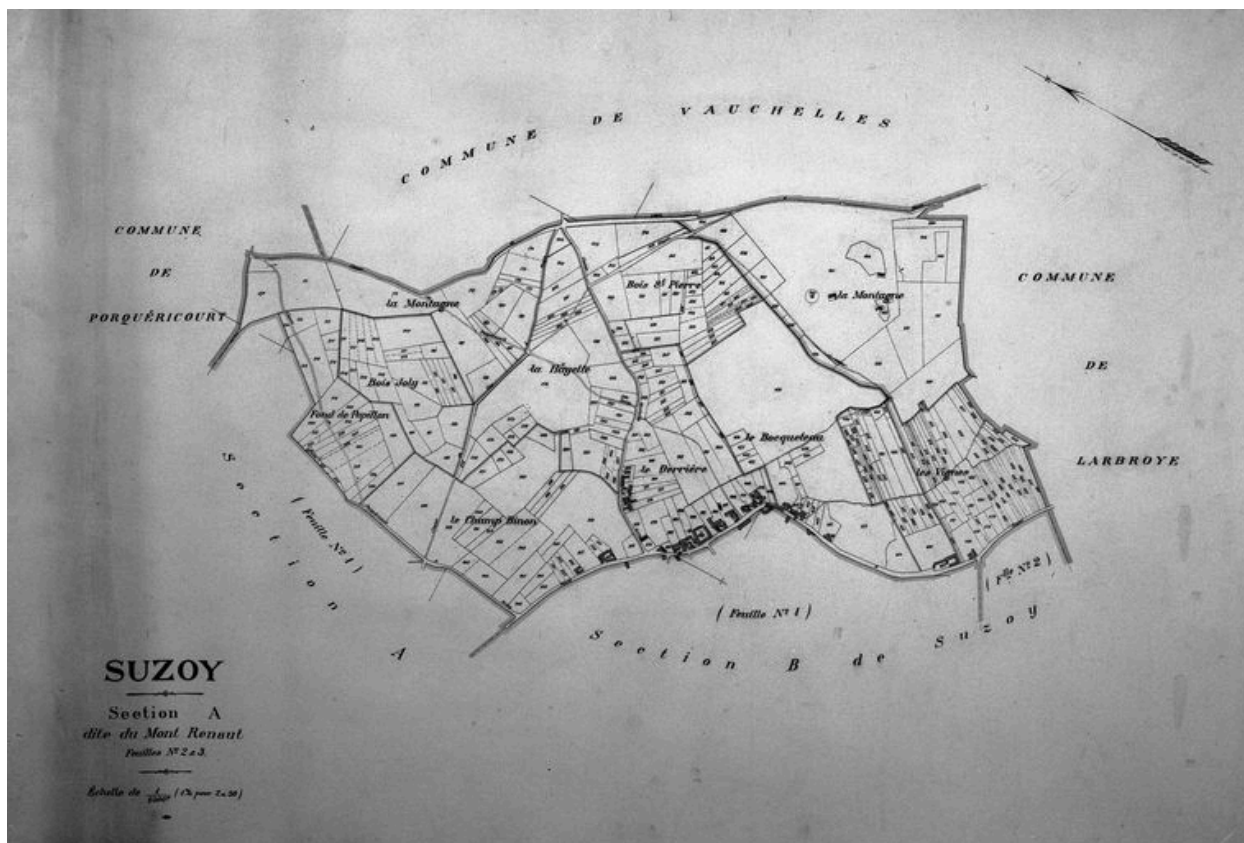


Section A1 du cadastre révisé (AD Oise).

IVR22\_19836000112VB

Auteur de l'illustration : Jean-Michel Périn (reproduction)

(c) Région Hauts-de-France - Inventaire général ; (c) Département de l'Oise  
reproduction soumise à autorisation du titulaire des droits d'exploitation



Sections A2 et A3 du cadastre révisé (AD Oise).

IVR22\_19836000113VB

Auteur de l'illustration : Jean-Michel Périn (reproduction)

(c) Région Hauts-de-France - Inventaire général ; (c) Département de l'Oise  
reproduction soumise à autorisation du titulaire des droits d'exploitation

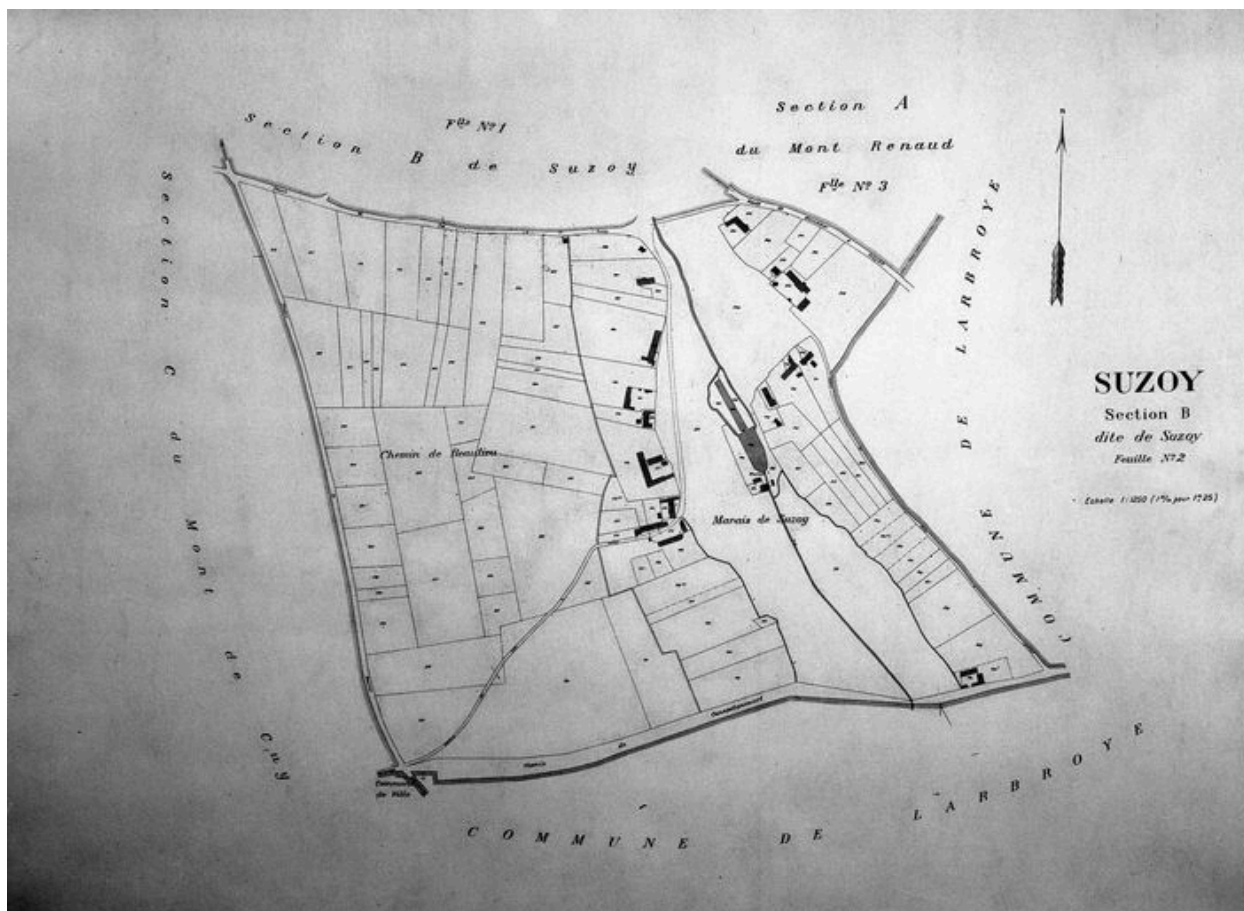


Section B1 du cadastre révisé (AD Oise).

IVR22\_19836000114VB

Auteur de l'illustration : Jean-Michel Périn (reproduction)

(c) Région Hauts-de-France - Inventaire général ; (c) Département de l'Oise  
reproduction soumise à autorisation du titulaire des droits d'exploitation

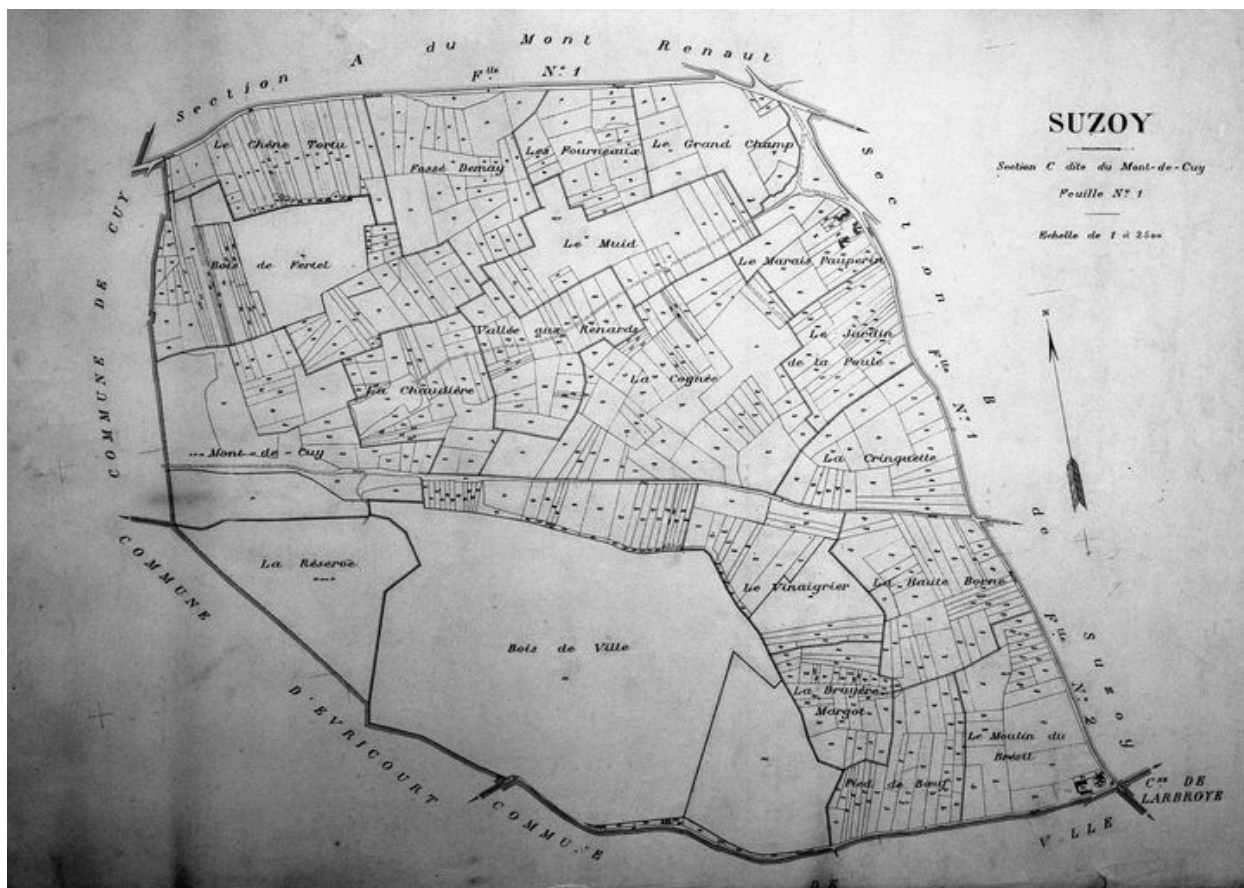


Section B2 du cadastre révisé (AD Oise).

IVR22\_19836000115VB

Auteur de l'illustration : Jean-Michel Périn (reproduction)

(c) Région Hauts-de-France - Inventaire général ; (c) Département de l'Oise  
reproduction soumise à autorisation du titulaire des droits d'exploitation



Section C1 du cadastre révisé (AD Oise).

IVR22\_19836000116VB

Auteur de l'illustration : Jean-Michel Périn (reproduction)

(c) Région Hauts-de-France - Inventaire général ; (c) Département de l'Oise  
reproduction soumise à autorisation du titulaire des droits d'exploitation



Ferme, 123 rue de Montdidier.

IVR22\_19856000997X

Auteur de l'illustration : Jean-Michel Perrin

(c) Région Hauts-de-France - Inventaire général

reproduction soumise à autorisation du titulaire des droits d'exploitation