

Hauts-de-France, Somme
Saveuse
10 rue du Bois

Demeure

Références du dossier

Numéro de dossier : IA80002953
Date de l'enquête initiale : 2002
Date(s) de rédaction : 2002
Cadre de l'étude : inventaire topographique Amiens métropole
Degré d'étude : repéré

Désignation

Dénomination : demeure
Parties constituantes non étudiées : dépendance, jardin d'agrément, clôture de jardin, portail, remise, écurie

Compléments de localisation

Milieu d'implantation : en village
Références cadastrales : 1835. A 396 à 401

Historique

La propriété est visible sur le cadastre de 1810. Elle comprend un vaste corps de logis de plan allongé, orienté est-ouest, une cour et des dépendances.

Les matrices cadastrales conservées aux archives départementales indiquent que la propriété (A 396 à 401) appartient à M. Chamont, directeur des Contributions directes à Amiens. Elle comprend un jardin d'agrément (A 396), une maison (A 398) et un bâtiment rural (A 400). Entre 1828 et 1845, elle est acquise par un négociant amiénois et conseiller municipal de Saveuse, M. Renard-Dorville, qui fait construire une maison (A 396) imposée en 1845. En 1886, elle devient la propriété de Carmichaël (A 396, 398, 403, 405, 406), puis d'Alphonse Langlois de Septenville en 1892 (A 396-398). Maison, écurie et remise (A 398) jusqu'en 1901.

Les sources conservées aux archives départementales (série O) indiquent qu'avant 1809, la propriété appartenait à Louis Jean-Baptiste Debonne-Denommes.

Période(s) principale(s) : 18e siècle, limite 19e siècle 20e siècle

Description

La propriété comprend un corps de logis orienté est-ouest avec cour et parc, ainsi que des communs, au nord-ouest du logis. Une dépendance est située au sud de la propriété (fig. 3). Le logis à étage carré est construit en pan de bois hourdé en torchis et couvert d'ardoises.

Éléments descriptifs

Matériau(x) du gros-oeuvre, mise en oeuvre et revêtement : bois ; torchis ; enduit ; pan de bois
Matériau(x) de couverture : ardoise
Étage(s) ou vaisseau(x) : 1 étage carré

Typologies et état de conservation

Typologies : maison de plaisance

Statut, intérêt et protection

L'édifice, datant vraisemblablement du 18^e siècle, illustre la typologie des maisons de plaisance construites à cette époque à Amiens et dans les communes voisines. Comme de nombreuses propriétés des communes rurales voisines, elle est acquise par un négociant, au début du 19^e siècle. La dépendance est construite au début du 20^e siècle.
Non visité.

Statut de la propriété : propriété privée

Références documentaires

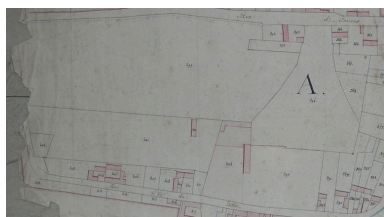
Documents d'archive

- AD Somme. Série O ; 99 O 3489. **Saveuse. Administration communale (avant 1870).**
- AD Somme. Série P ; 3 P 730/2. **Saveuse. Etat de sections**, [s. d.].
- AD Somme. Série P ; 3 P 730/3. **Saveuse. Matrices des propriétés foncières 1835-1914.**
- AD Somme. Série P ; 3 P 730/5. **Saveuse. Matrices des propriétés bâties. 1882.**
- AD Somme. Série P ; 3 P 730/6. **Saveuse. Matrices des propriétés bâties. 1911.**

Documents figurés

- **Saveuse. Plan cadastral, section A (DGI).**


Illustrations



Extrait du cadastre napoléonien.
Phot. Isabelle Barbedor
IVR22_20038010725NUCA



Vue aérienne.
Phot. Phot. Inv.
IVR22_20068010297NUCA



Dépendance, au sud de
la demeure, rue des Bois.
Phot. Isabelle Barbedor
IVR22_20038010745NUCA

Dossiers liés

Dossiers de synthèse :

La demeure urbaine et périurbaine autour d'Amiens : châteaux, manoirs et maisons de villégiature (IA80002385)

Oeuvre(s) contenue(s) :

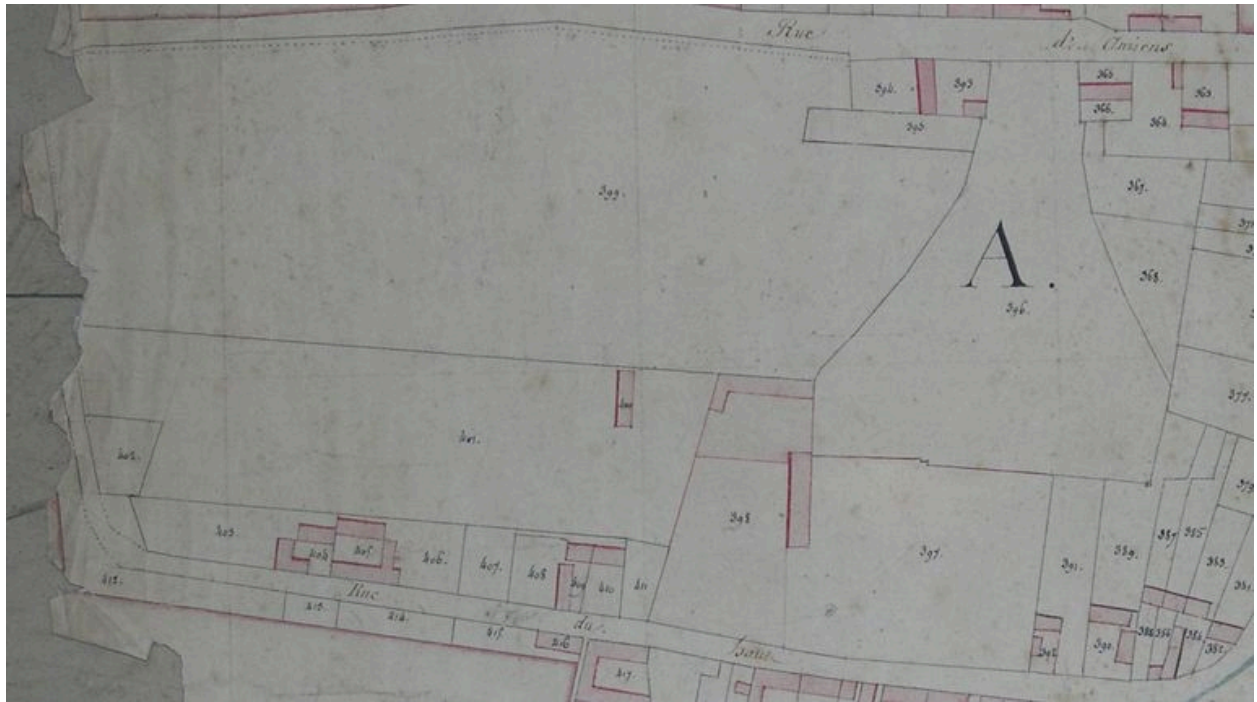
Oeuvre(s) en rapport :

Le village de Saveuse (IA80002438) Hauts-de-France, Somme, Saveuse

Maison, dite villa Hélène (IA80002955) Hauts-de-France, Somme, Saveuse, 18 rue du Bois

Auteur(s) du dossier : Isabelle Barbedor

Copyright(s) : (c) Région Hauts-de-France - Inventaire général



Extrait du cadastre napoléonien.

IVR22_20038010725NUCA

Auteur de l'illustration : Isabelle Barbedor

(c) Région Hauts-de-France - Inventaire général

reproduction soumise à autorisation du titulaire des droits d'exploitation



Vue aérienne.

IVR22_20068010297NUCA

Auteur de l'illustration : Phot. Inv.

(c) Région Hauts-de-France - Inventaire général

reproduction soumise à autorisation du titulaire des droits d'exploitation



Dépendance, au sud de la demeure, rue des Bois.

IVR22_20038010745NUCA

Auteur de l'illustration : Isabelle Barbedor

(c) Région Hauts-de-France - Inventaire général

reproduction soumise à autorisation du titulaire des droits d'exploitation