

Hauts-de-France, Aisne
Pancy-Courtecon
3 place de l' Eglise

Château de Pancy-Courtecon

Références du dossier

Numéro de dossier : IA02001940
Date de l'enquête initiale : 2003
Date(s) de rédaction : 2003
Cadre de l'étude : patrimoine de la Reconstruction Chemin des Dames
Degré d'étude : étudié

Désignation

Dénomination : château
Parties constituantes non étudiées : parc

Compléments de localisation

Milieu d'implantation : isolé
Références cadastrales : 1958, AB, 3

Historique

D'après le dossier de dommages de guerre, les restes du château médiéval se composaient des substructions, d'une tour ainsi que de quelques souterrains en ruines ; les fouilles du 19e siècle avaient permis d'en retrouver les fondations, à l'emplacement de la ferme du château. Ces témoins du premier édifice furent entièrement détruits à l'époque de la reconstruction du nouveau château en 1625, situé au coeur du village. Selon Francis Eck, ce dernier, en pierre de taille, de style relativement classique, était composé d'un corps central, précédé d'une terrasse à balustrade et de deux ailes latérales en légère saillie. Les communs étaient situés en retour d'équerre, sur le côté de la cour. Les bâtiments annexes (grange, écurie...) étaient disposés autour d'une deuxième cour. Composé d'un blocage de moellons, ces édifices agricoles avaient fait l'objet d'un effort décoratif certain. D'après le même auteur, la distribution initiale des pièces du château avait été bouleversée avant 1914. Un large couloir divisait le rez-de-chaussée en deux parties, celle de gauche accueillant la salle à manger ainsi qu'une chambre, celle de droite le salon, la lingerie et le bureau. L'étage abritait cinq chambres. Le vivier était alimenté par l'unique affluent de l'Ailette sur Pancy qui traversait le parc. En 1914, le pigeonnier médiéval était encore in situ. Le manoir ainsi que la ferme attenante furent entièrement détruits au cours des violents combats de 1917-1918. Seules les caves et quelques travées, dont on peut encore observer la présence à l'entrée de la propriété actuelle, échappèrent aux destructions. L'architecte A. Bonnet rédigea le dossier de dommages de guerre. Le nouvel édifice fut reconstruit un kilomètre plus haut que son emplacement initial en 1925 par Turbil l'entrepreneur et Cerceaux l'architecte, qui ont signé leur réalisation.

Période(s) principale(s) : 2e quart 20e siècle
Dates : 1925 (daté par travaux historiques)
Auteur(s) de l'oeuvre : Turbil (entrepreneur, signature), Cerceaux (architecte, signature)

Description

Le soubassement en pierre de taille supporte les murs en brique enserrés dans des chaînages d'angle harpés également en pierre de taille. Le rez-de-chaussée surélevé est accessible grâce à un escalier à deux révolutions. L'étage carré est couvert d'un toit à longs pans brisés. Les ailes latérales possèdent une couverture indépendante à toit en pavillon. L'étage de comble reçoit le jour par l'intermédiaire de lucarnes de formes diverses distribuées le long de la toiture.

Éléments descriptifs

Matériau(x) du gros-oeuvre, mise en oeuvre et revêtement : brique ; pierre de taille ; moellon

Matériau(x) de couverture : ardoise

Plan : plan rectangulaire régulier

Étage(s) ou vaisseau(x) : sous-sol, rez-de-chaussée surélevé, 1 étage carré, étage de comble

Type(s) de couverture : toit à longs pans brisés ; toit en pavillon ; croupe

Statut, intérêt et protection

La distribution régulière des ouvertures confère à l'édifice un aspect caractéristique des demeures du 18e siècle. Le parc, très vaste, a fait l'objet d'un soin tout particulier, offrant un espace paysager, représentatif des parcs d'après-guerre.

Statut de la propriété : propriété privée

Références documentaires

Documents d'archive

- AD Aisne. Série R ; 15 R 1835 (7562). **Dommages de guerre du château de Pancy-Courtecon.**
- AC Pancy-Courtecon. HACHAR. **Monographie d'instituteur de la commune de Pancy** : (1882-1884).

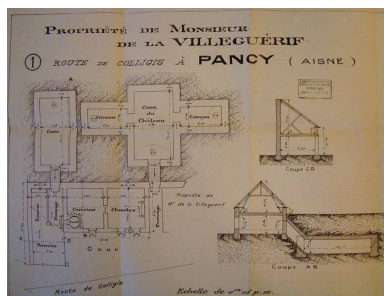
Documents figurés

- **Propriété de Monsieur de la Villeguérif, Route de Colligis à Pancy**, plan, par A. Bonnet architecte, 30 novembre 1920 (AD Aisne ; 15 R 1835).
- **Propriété de Monsieur de la Villeguérif, Château de Pancy**, plan, par A. Bonnet architecte, 30 novembre 1920 (AD Aisne ; 15 R 1835).
- **Propriété de Monsieur de la Villeguérif, Dépendances du Château de Pancy**, plan, par A. Bonnet architecte, 30 novembre 1920 (AD Aisne ; 15 R 1835).
- **Chapelle de Pancy - Propriété de Monsieur de la Villeguérif**, plan, par A. Bonnet architecte, 30 novembre 1920 (AD Aisne ; 15 R 1835).
- Photographie ancienne, [s.n.], 1er quart 20e siècle (AP).
- **Pancy (Aisne) - Le Château de Gestas, vue prise de derrière**, carte postale, [s.n.], 1er quart 20e siècle (AP).

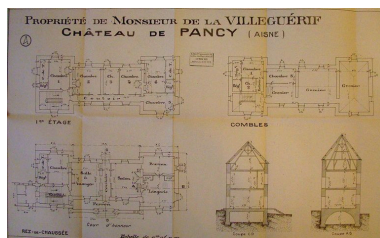
Bibliographie

- ECK, Francis. **Il était une fois des châteaux dans l'Aisne, du Moyen Age au 18e siècle**. Laon : [s.n.], 2004. p. 97

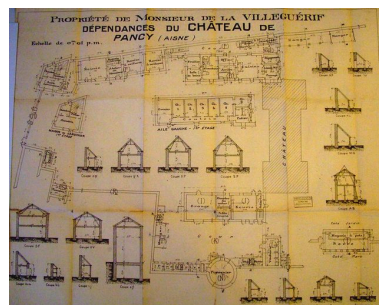
Illustrations



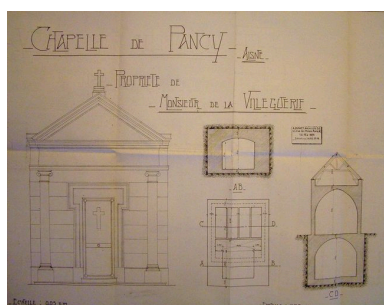
Château : plan et coupes, par Bonnet, 1920 (AD Aisne ; 15 R 1835).
Phot. Inès Guérin
IVR22_20030202937NUCAB




Château : plans et coupes, par Bonnet, 1920 (AD Aisne ; 15 R 1835).
Phot. Inès Guérin
IVR22_20030202938NUCAB



Dépendances : plans et coupes, par Bonnet, 1920 (AD Aisne ; 15 R 1835).
Phot. Inès Guérin
IVR22_20030202936NUCAB




Chapelle : plan et coupe, par Bonnet, 1920 (AD Aisne ; 15 R 1835).
Phot. Inès Guérin
IVR22_20030202939NUCAB



Vue antérieure de l'ancien château et des dépendances (coll. part).
Phot. Inès Guérin
IVR22_20050200803NUCAB



Vue postérieure de l'ancien château (coll. part).
Phot. Inès Guérin
IVR22_20030203284NUCAB



Vue des ruines de l'ancien château au pied de la propriété.
Phot. Inès Guérin
IVR22_20030202821NUCA



Vue générale.
Phot. Inès Guérin
IVR22_20030202822NUCA



Détail du linteau de la porte d'entrée.
Phot. Inès Guérin
IVR22_20030202823NUCA

Dossiers liés

Dossiers de synthèse :

La Reconstruction sur le Chemin des Dames : le territoire de la commune de Pancy-Courtecon (IA02002058) Hauts-de-France, Aisne, Pancy-Courtecon

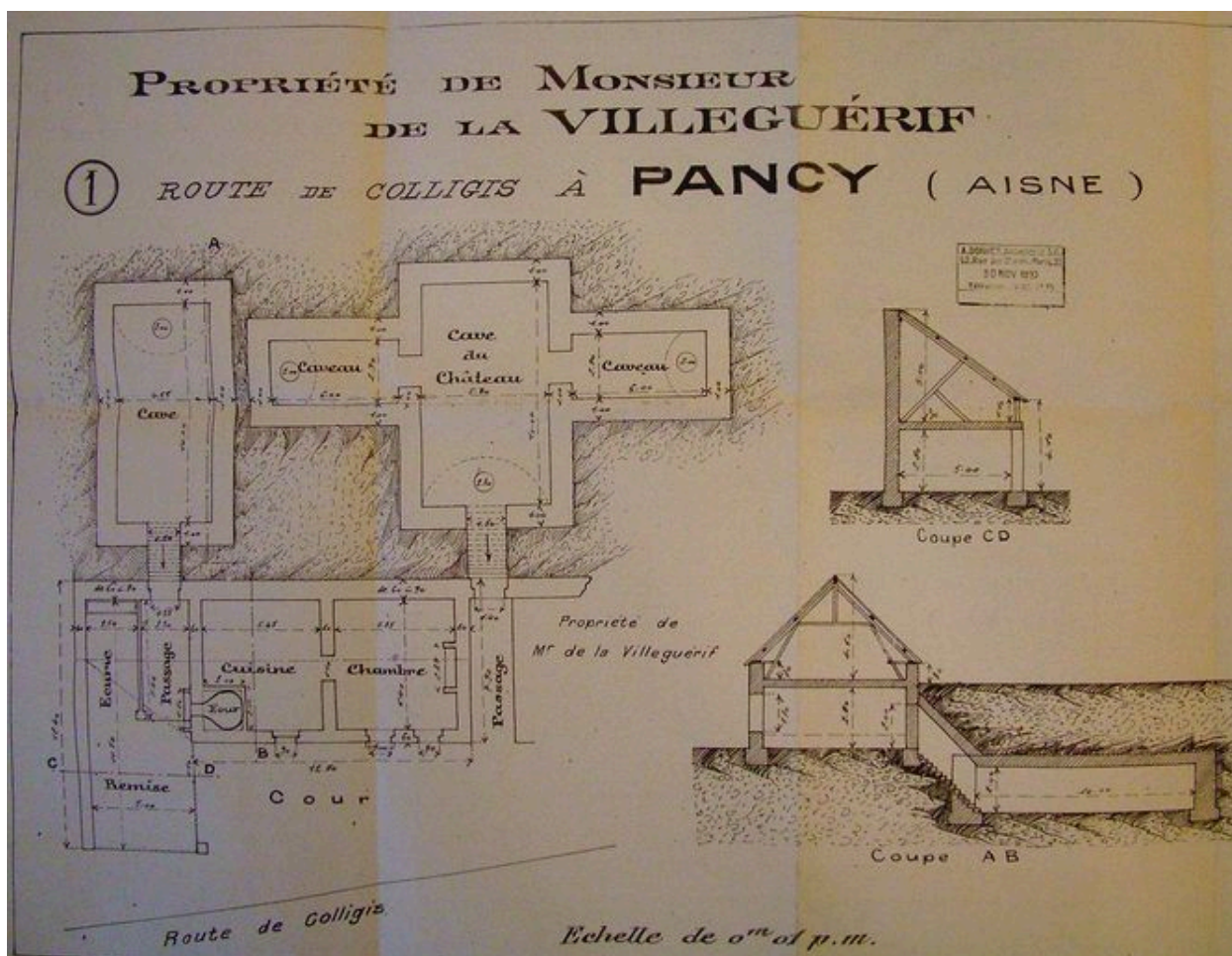
[à requalifier] Le château de plaisance (IA99000018)

Les châteaux reconstruits sur le Chemin des Dames, après la première guerre mondiale (IA02001719)

Oeuvre(s) contenue(s) :

Auteur(s) du dossier : Inès Guérin

Copyright(s) : (c) Région Hauts-de-France - Inventaire général ; (c) Département de l'Aisne ; (c) AGIR-Pic

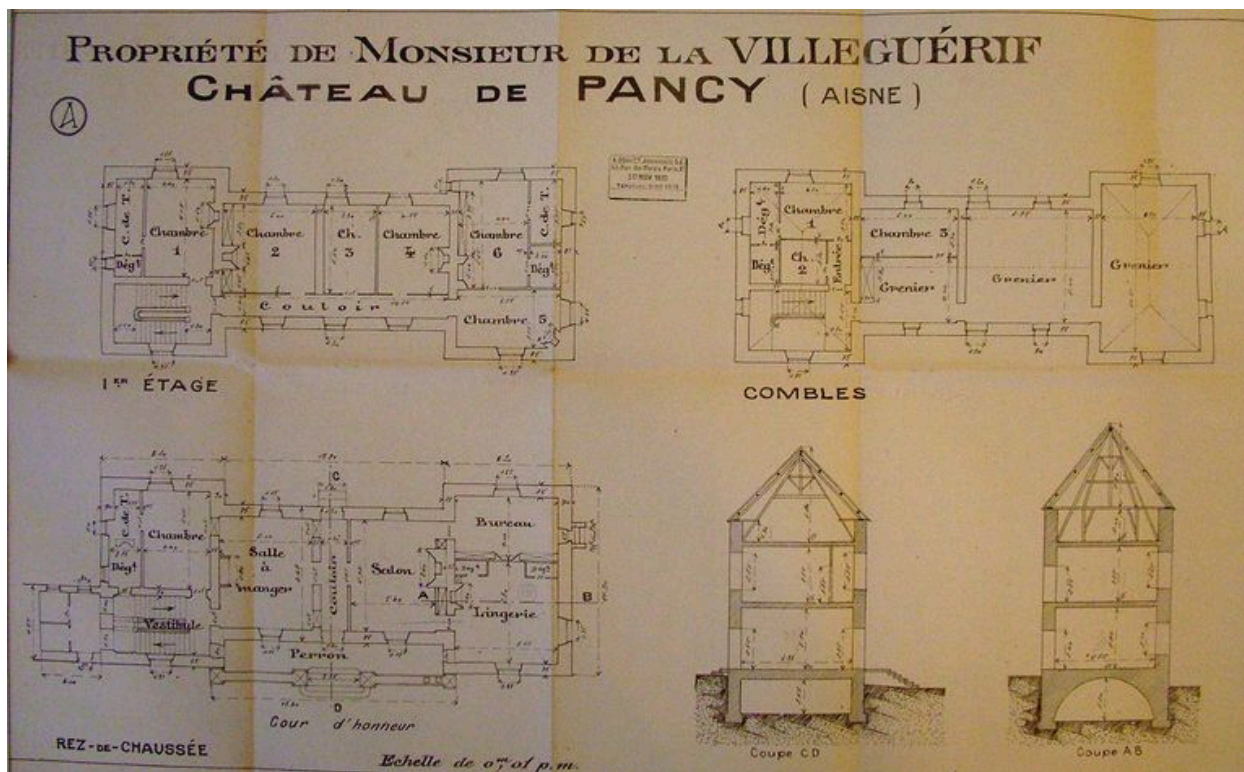


Château : plan et coupes, par Bonnet, 1920 (AD Aisne ; 15 R 1835).

IVR22_20030202937NUCAB

Auteur de l'illustration : Inès Guérin

(c) Ministère de la culture - Inventaire général ; (c) Département de l'Aisne ; (c) AGIR-Pic
reproduction soumise à autorisation du titulaire des droits d'exploitation

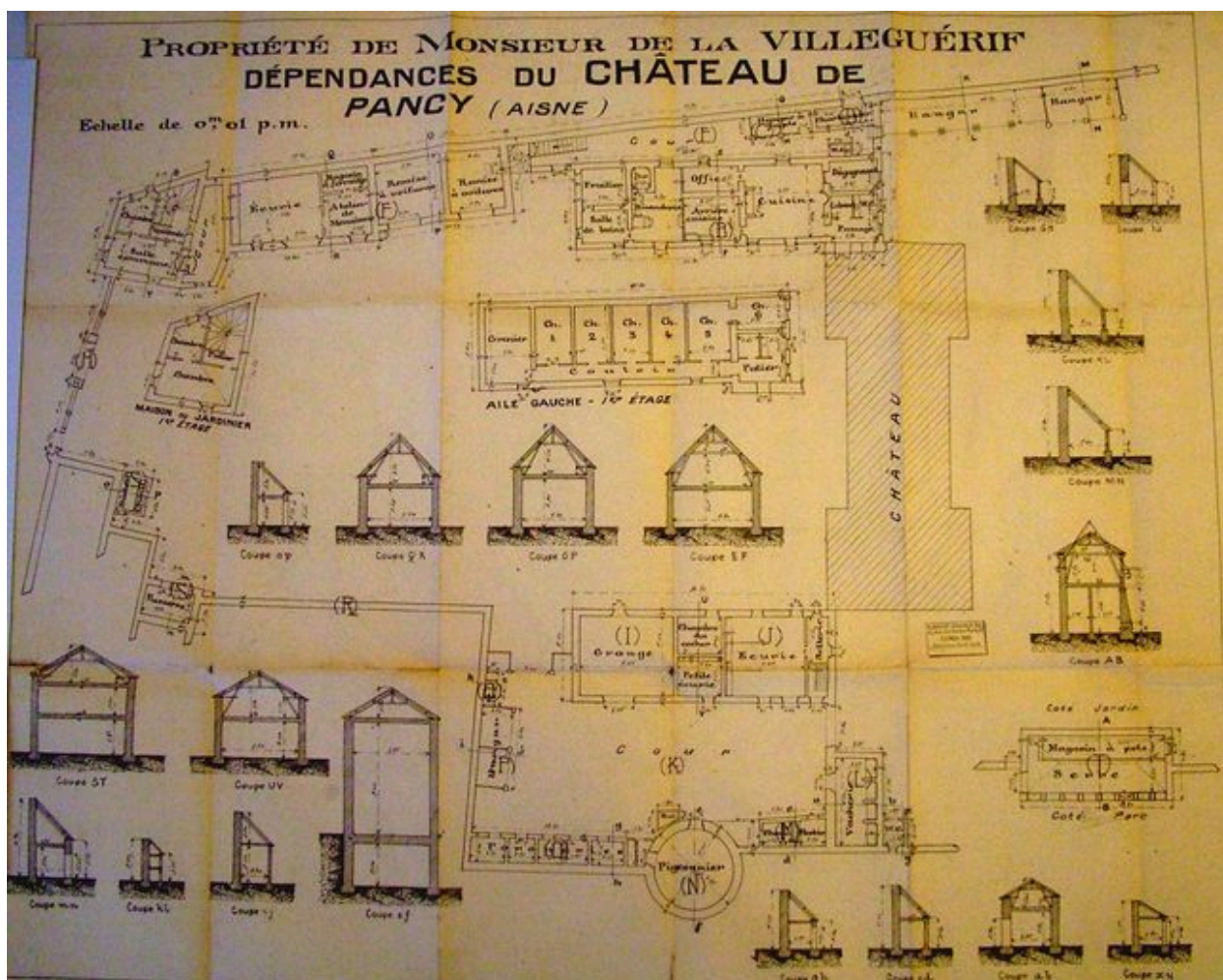


Château : plans et coupes, par Bonnet, 1920 (AD Aisne ; 15 R 1835).

IVR22_20030202938NUCAB

Auteur de l'illustration : Inès Guérin

(c) Ministère de la culture - Inventaire général ; (c) Département de l'Aisne ; (c) AGIR-Pic
reproduction soumise à autorisation du titulaire des droits d'exploitation

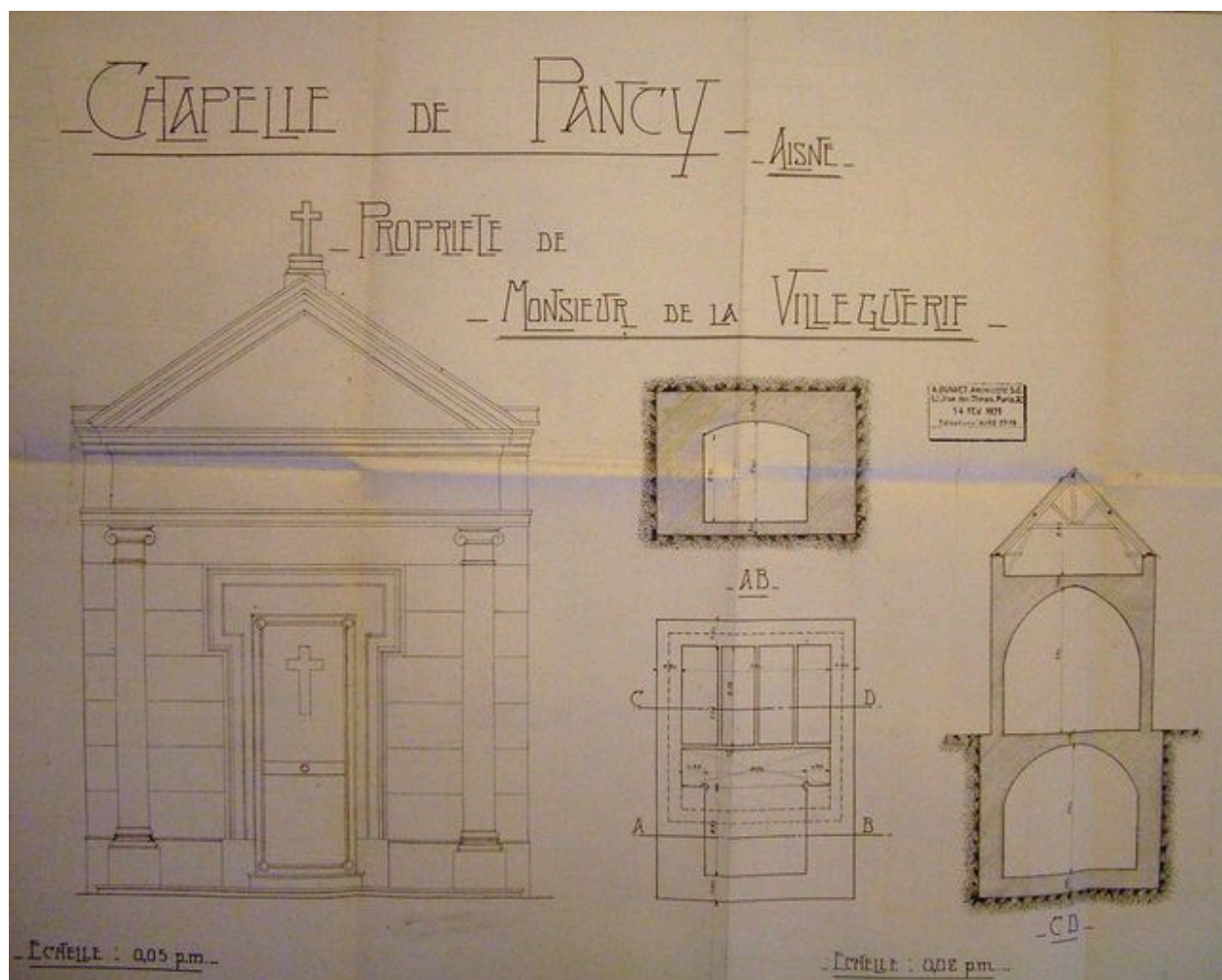


Dépendances : plans et coupes, par Bonnet, 1920 (AD Aisne ; 15 R 1835).

IVR22_20030202936NUCAB

Auteur de l'illustration : Inès Guérin

(c) Ministère de la culture - Inventaire général ; (c) Département de l'Aisne ; (c) AGIR-Pic
reproduction soumise à autorisation du titulaire des droits d'exploitation




Chapelle : plan et coupe, par Bonnet, 1920 (AD Aisne ; 15 R 1835).

IVR22_20030202939NUCAB

Auteur de l'illustration : Inès Guérin

(c) Ministère de la culture - Inventaire général ; (c) Département de l'Aisne ; (c) AGIR-Pic
reproduction soumise à autorisation du titulaire des droits d'exploitation



Vue antérieure de l'ancien château et des dépendances (coll. part).

IVR22_20050200803NUCAB

Auteur de l'illustration : Inès Guérin

(c) Ministère de la culture - Inventaire général ; (c) Département de l'Aisne ; (c) AGIR-Pic
reproduction soumise à autorisation du titulaire des droits d'exploitation



Vue postérieure de l'ancien château (coll. part).

IVR22_20030203284NUCAB

Auteur de l'illustration : Inès Guérin

(c) Ministère de la culture - Inventaire général ; (c) Département de l'Aisne ; (c) AGIR-Pic
reproduction soumise à autorisation du titulaire des droits d'exploitation



Vue des ruines de l'ancien château au pied de la propriété.

IVR22_20030202821NUCA

Auteur de l'illustration : Inès Guérin

(c) Ministère de la culture - Inventaire général ; (c) Département de l'Aisne ; (c) AGIR-Pic
reproduction soumise à autorisation du titulaire des droits d'exploitation



Vue générale.

IVR22_20030202822NUCA

Auteur de l'illustration : Inès Guérin

(c) Ministère de la culture - Inventaire général ; (c) Département de l'Aisne ; (c) AGIR-Pic
reproduction soumise à autorisation du titulaire des droits d'exploitation



Détail du linteau de la porte d'entrée.

IVR22_20030202823NUCA

Auteur de l'illustration : Inès Guérin

(c) Ministère de la culture - Inventaire général ; (c) Département de l'Aisne ; (c) AGIR-Pic
reproduction soumise à autorisation du titulaire des droits d'exploitation