

Hauts-de-France, Somme  
Saint-Léger-lès-Domart  
Ruellette (la),  
rue de l' Eglise

## Ancienne église paroissiale Saint-Léger (détruite) et cimetière de Saint-Léger-lès-Domart

### Références du dossier

Numéro de dossier : IA80009667  
Date de l'enquête initiale : 2008  
Date(s) de rédaction : 2008  
Cadre de l'étude : inventaire topographique Val-de-Nièvre, patrimoine funéraire Val-de-Nièvre  
Degré d'étude : repéré

### Désignation

Dénomination : église paroissiale, cimetière  
Vocable : Saint-Léger  
Parties constituantes non étudiées : tombeau

### Compléments de localisation

Milieu d'implantation : isolé  
Références cadastrales : 1832, B, 355, 356 ; 2013, B, 3 et 5

### Historique

L'ancienne église paroissiale de Saint-Léger-les-Domart était isolée du village, distant d'environ un kilomètre et entourée de son cimetière. Comme le montre le plan cadastral de 1832, l'église, de petites dimensions, présentait un chœur plus étroit que la nef. Le plan de masse dessiné en 1860 (fig.) en donne les dimensions, 14,60 m de long sur 8,70 de large pour la nef, et 7,70 de long sur 6,20 de large pour le chœur. Aucun contrefort n'est visible sur ce plan.

Le rapport de l'architecte Demoulin (annexe) date l'église de 1578 et indique qu'elle était construite en pierre et couverte de tuiles. Il précise également qu'elle mesurait 20 m de long sur 8,70 m hors oeuvre et qu'elle n'était éclairée que par quatre petites baies en façade sud.

Mal entretenue, son état est jugé si vétuste, qu'en mars 1855 un arrêté préfectoral y interdit la poursuite du culte par mesure de sécurité. L'architecte doullennais Charles Demoulins, chargé de dresser l'état sanitaire, la décrit en avril 1855, comme étant "dans un état effrayant de vétusté et d'insalubrité. Les murs verts, imprégnés d'humidité sont soufflés hors d'aplomb, s'écrasent, tombent en ruine et n'offrent plus aucune solidité. Le mur intérieur entre la nef et le chœur, qui supporte le clocher est pourri, écrasé dans sa base et menace de s'écrouler". (AD Somme, 99 O 3385).

Dans les années qui suivent, l'édifice est entièrement détruit et une partie des matériaux est utilisé comme remblais pour la construction de [la nouvelle église](#), élevée sur la place du village.

Le cimetière qui entourait l'église, d'une superficie de 12 ares et 90 centiares, était planté d'ormes et de sapins, plantés par les particuliers sur la tombe de leurs parents. Devenu insuffisant et suite aux réclamations des habitants, il est agrandi en 1885 grâce à l'achat d'un terrain de 21 ares qui appartenait à la marquise de Beynat. En 1906, il est à nouveau agrandi de plus de 13 ares.

Période(s) principale(s) : 12e siècle (?), détruit), 3e quart 16e siècle (détruit), 4e quart 19e siècle, 1er quart 20e siècle  
Dates : 1578 (daté par tradition orale), 1885 (daté par source), 1906 (daté par source)

## Description

### Éléments descriptifs

### Typologies et état de conservation

Typologies : cimetière d'enclos paroissial (churchyard) ; cimetière indépendant (graveyard) de plan régulier ; mutation  
État de conservation : vestiges

### Statut, intérêt et protection

Comme à Pont-Remy (Somme), l'ancienne église de Saint-Léger-lès-Domart s'élevait en situation isolée, à plus d'un kilomètre du village.

Détruite vers 1860 en raison de sa vétusté, elle est connue par une description faite en 1855 par l'architecte Charles Demoulin. Bien qu'il mentionne la date de 1578 pour sa construction, son plan et la disposition des ouvertures suggèrent une fondation plus ancienne, peut-être au 12<sup>e</sup> siècle.

Le cimetière qui entourait l'église a été conservé et agrandi, dans les années 1880.

Statut de la propriété : propriété de la commune

### Références documentaires

#### Documents figurés

- **Plan géométral du cimetière communal de Saint-Léger-L[ès]-D[omart]**, dessin par Boulonnais, agent voyer du canton de Domart-en-Ponthieu, 5 février 1860 (AD Somme ; 99 O 3385).
- **Arpentage du cimetière**, dessin à l'encre et au lavis sur papier par Boulonnais, agent voyer du canton de Domart-en-Ponthieu, 12 avril 1860 (AD Somme ; 99 O 3385).
- **Mairie de Saint-Léger-lès-Domart. Projet d'élargissement du cimetière**, dessin à l'encre sur papier, 29 mai 1882 (AD Somme ; 99 O 3385).
- **Projet d'agrandissement du cimetière**, dessin à l'encre et au lavis sur papier, 1882 (AD Somme ; 99 O 3386).
- **Acquisition d'une parcelle pour l'agrandissement du cimetière**, dessin à l'encre et au lavis sur papier, 5 mai 1885 (AD Somme ; 99 O 3386).
- **Acquisition de parcelles à Mme la marquise de Beynat pour l'agrandissement du cimetière**, dessin à l'encre et au lavis sur papier, 7 mai 1885 (AD Somme ; 99 O 3386).

## Annexe 1

**Rapport de M. Charles Demoulin, architecte à Doullens, concernant l'état de l'église de Saint-Léger-lès-Domart, 13 avril 1855.**

**Rapport de M. Charles Demoulin, architecte à Doullens, concernant l'état de l'église de Saint-Léger-lès-Domart, 13 avril 1855.**

*Cette église qui date de 1578 est construite en pierre avec couverture en tuiles. La longueur est de 20 mètres sur 8,70 m de large, hors œuvre ; sans aucune ouverture au nord, elle n'est éclairée que par quatre petites croisées percées dans la façade du midi.*

*Placée isolée de toute habitation, au milieu du cimetière à un kilomètre du village, sur la rive gauche de la rivière de Domart et sur le versant d'un coteau ; cette église se trouvant en contrebas d'un mètre des terres voisines, est dans un état effrayant de vétusté de d'insalubrité. Les murs vêts, imprégnés d'humidité sont soufflés hors d'aplomb, s'écrasent, tombent en ruine et n'offrent plus aucune solidité. Le mur intérieur entre la nef et le chœur, qui supporte le clocher en pierre est pourri, écrasé dans sa base et menace de s'écrouler.*

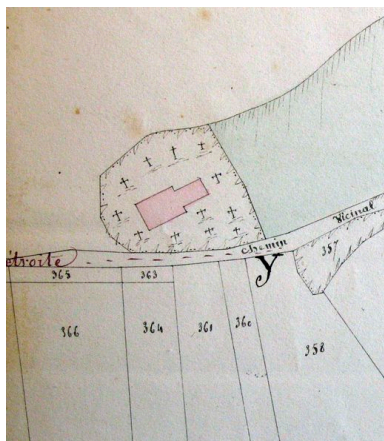
Les maçonneries sont généralement dans un tel état de vétusté et de détérioration tel qu'il est impossible d'y apporter la moindre consolidation

J'ai l'honneur, M. le sous-préfet de vous proposer d'interdire cette église dans laquelle, par prudence, on ne célèbre plus les offices depuis un mois.

M. le Maire m'a chargé de dresser le plan et le devis d'une nouvelle église qui serait placée au centre de la commune, sur une vaste place publique, près de l'école communale et de la Mairie, suivant le vœu du Conseil municipal et du plus grand nombre des habitants.

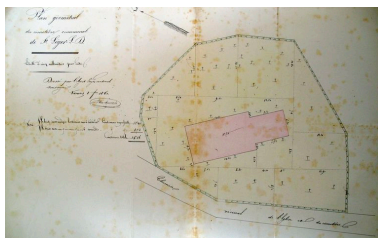
AD Somme, 99 O 3385.

## Illustrations



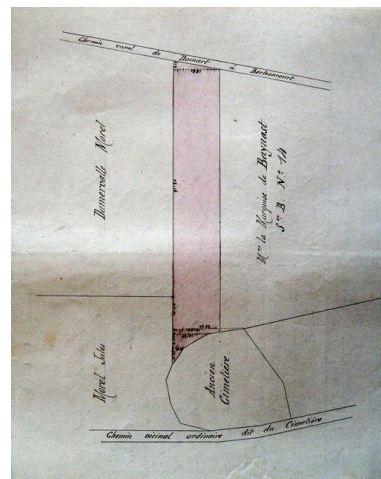
Plan de masse par Boulonnais, 1860 (AD Somme ; 99 O 3385).

Phot. Fournier  
 Bertrand (reproduction)  
 IVR22\_20088015082NUCA




Plan de masse de l'ancienne église et du cimetière, par Boulonnais, 1860 (AD Somme ; 99 O 3385).

Phot. Fournier  
 Bertrand (reproduction)  
 IVR22\_20088015081NUCA



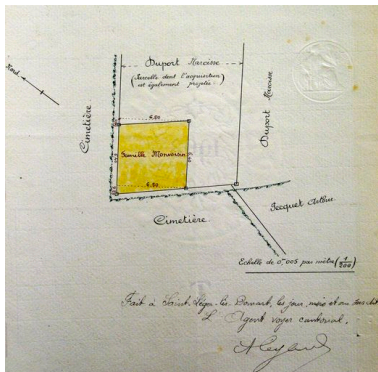
Plan, 1882 (AD Somme ; 99 O 3386).

Phot. Fournier  
 Bertrand (reproduction)  
 IVR22\_20088015086NUCA



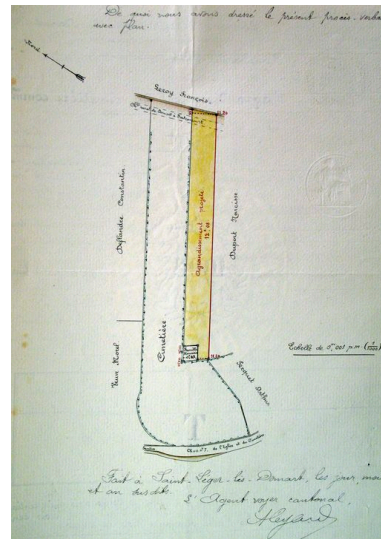
Plan schématique du cimetière avec projet d'extension, 1882 (AD Somme ; 99 O 3385).

Phot. Fournier  
 Bertrand (reproduction)  
 IVR22\_20088015083NUCA



Plan, 1885 (AD Somme ; 99 O 3386).

Phot. Fournier  
 Bertrand (reproduction)  
 IVR22\_20088015085NUCA



Plan, 1885 (AD Somme ; 99 O 3386).

Phot. Fournier  
 Bertrand (reproduction)  
 IVR22\_20088015084NUCA



Vue vers l'est.  
Phot. Bertrand Fournier  
IVR22\_20088015503NUCA



Vue générale depuis le haut  
du cimetière, vers la vallée.  
Phot. Bertrand Fournier  
IVR22\_20088015507NUCA



Vue générale depuis le haut  
du cimetière, vers la vallée.  
Phot. Bertrand Fournier  
IVR22\_20088015508NUCA



Vue de l'allée principale,  
vers la vallée.  
Phot. Bertrand Fournier  
IVR22\_20088015510NUCA



Tombeaux de l'allée principale,  
la vallée à l'arrière-plan.  
Phot. Bertrand Fournier  
IVR22\_20088015511NUCA




Vue générale du  
cimetière, depuis l'ouest.  
Phot. Bertrand Fournier  
IVR22\_20088015512NUCA



Tombeau (stèle funéraire) de Victor  
Moignet et Marguerite Ansart, 4e  
quart 19e siècle, Crépin entrepreneur.  
Phot. Bertrand Fournier  
IVR22\_20088015504NUCA



Tombeau (sarcophage) de la famille  
Jovelet, 1er quart 20e siècle.  
Phot. Bertrand Fournier  
IVR22\_20088015505NUCA



Tombeau des familles Cornet-  
Morel et Cornet-Leclercq,  
1er quart 20e siècle, Boitte  
entrepreneur à Doullens.  
Phot. Bertrand Fournier  
IVR22\_20088015506NUCA



Le carré militaire.  
Phot. Bertrand Fournier  
IVR22\_20088015509NUCA

## Dossiers liés

### Dossiers de synthèse :

L'architecture religieuse du Val de Nièvre (IA80009788)

Les cimetières du Val de Nièvre [dossier thématique] (IA80009789)

**Oeuvre(s) contenue(s) :**

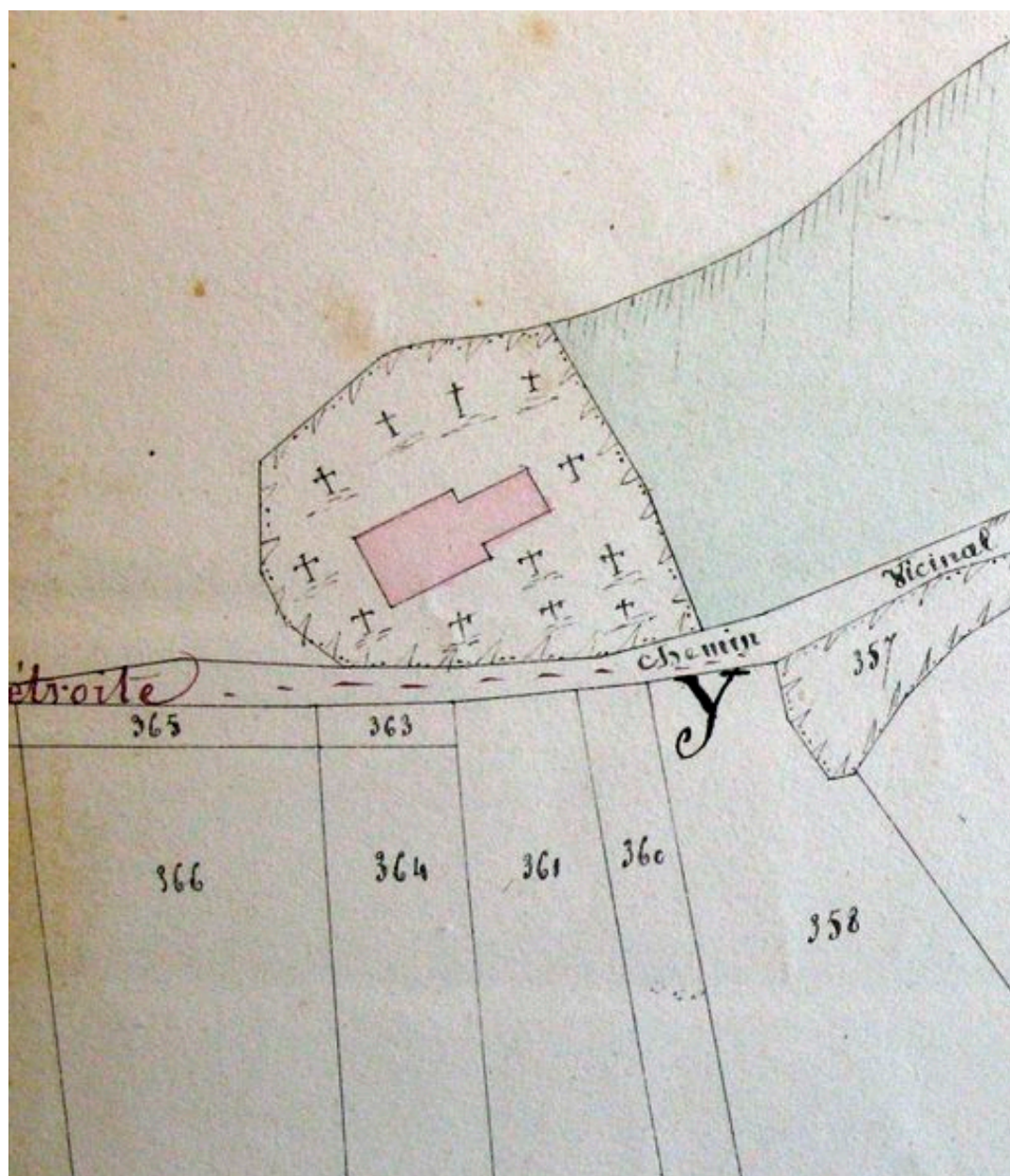
**Oeuvre(s) en rapport :**

Le village de Saint-Léger-lès-Domart (IA80009614) Picardie, Somme, Saint-Léger-lès-Domart

Église paroissiale Saint-Léger de Saint-Léger-lès-Domart (IA80009660) Hauts-de-France, Somme, Saint-Léger-lès-Domart, place Publique

Auteur(s) du dossier : Bertrand Fournier, Isabelle Barbedor

Copyright(s) : (c) Région Hauts-de-France - Inventaire général

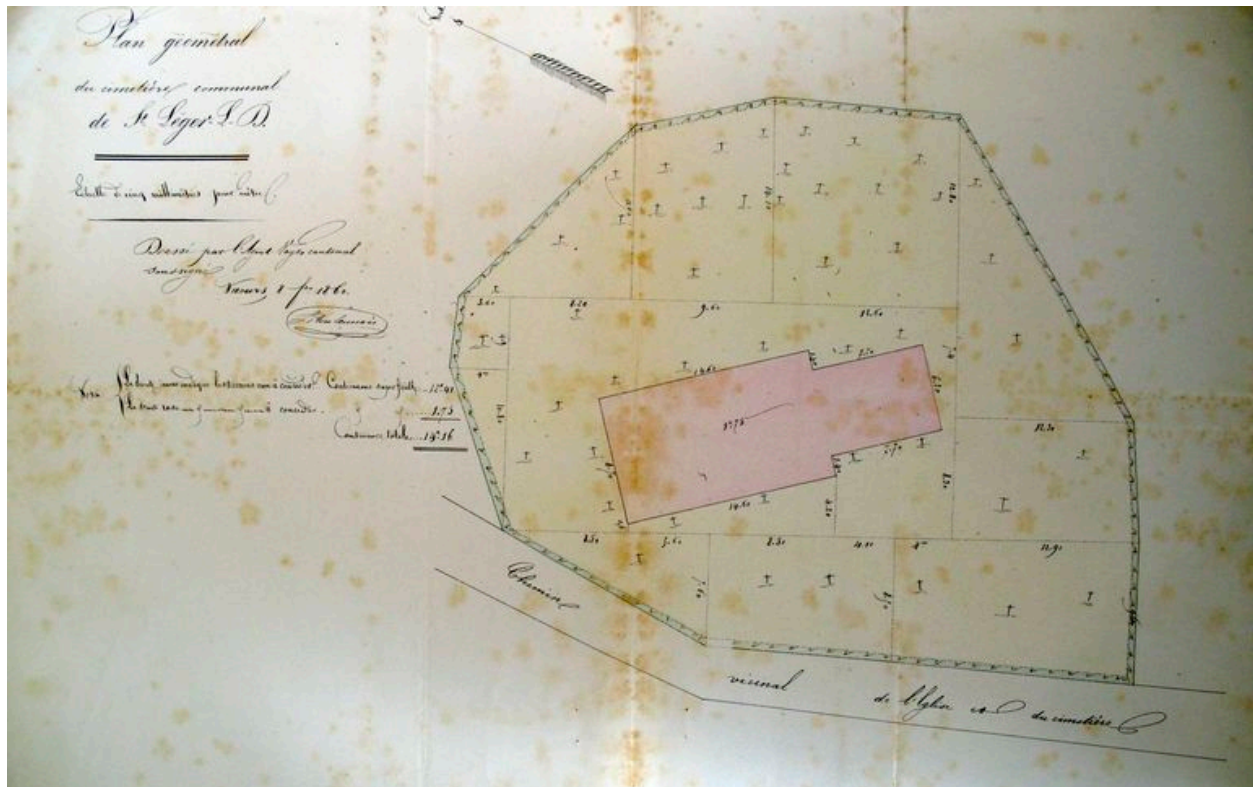


Plan de masse par Boulonnais, 1860 (AD Somme ; 99 O 3385).

IVR22\_20088015082NUCA

Auteur de l'illustration : Fournier Bertrand (reproduction)

(c) Région Hauts-de-France - Inventaire général ; (c) Département de la Somme  
reproduction soumise à autorisation du titulaire des droits d'exploitation



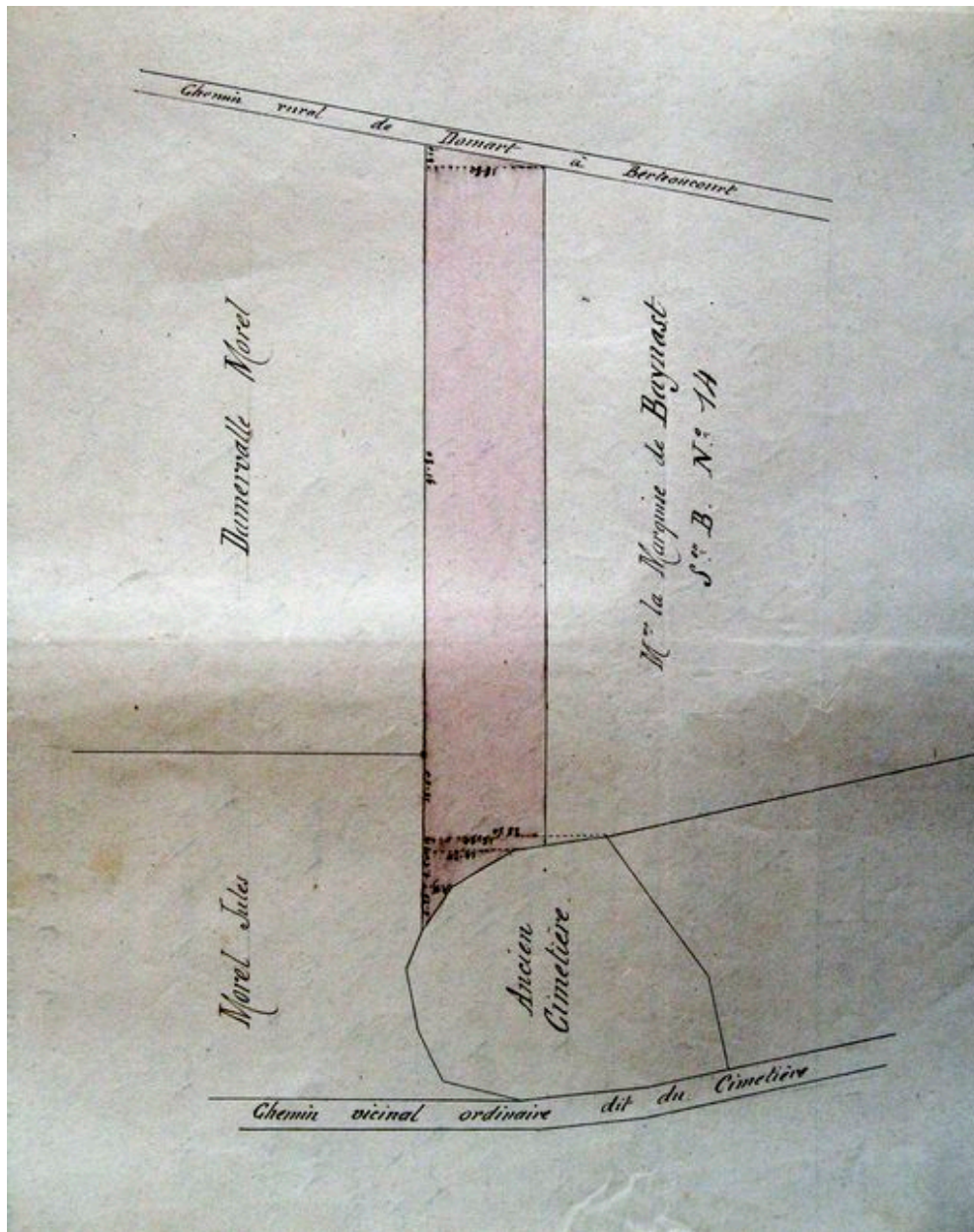
Plan de masse de l'ancienne église et du cimetière, par Boulonnais, 1860 (AD Somme ; 99 O 3385).

IVR22\_20088015081NUCA

Auteur de l'illustration : Fournier Bertrand (reproduction)

Échelle : 1/200e.

(c) Région Hauts-de-France - Inventaire général ; (c) Département de la Somme  
reproduction soumise à autorisation du titulaire des droits d'exploitation



Plan, 1882 (AD Somme ; 99 O 3386).

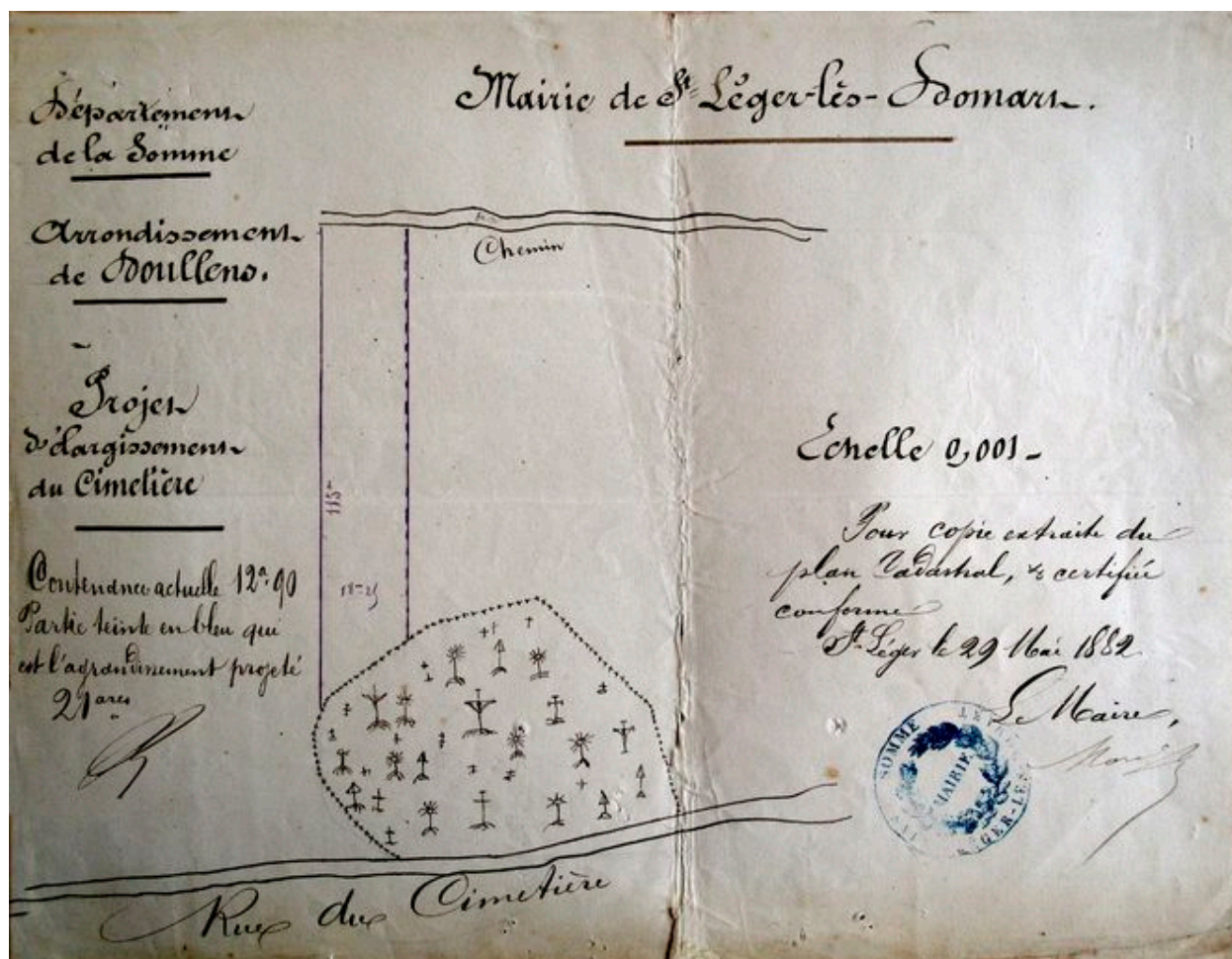
IVR22\_20088015086NUCA

Auteur de l'illustration : Fournier Bertrand (reproduction)

Échelle : 1/1000e.

(c) Région Hauts-de-France - Inventaire général ; (c) Département de la Somme  
reproduction soumise à autorisation du titulaire des droits d'exploitation





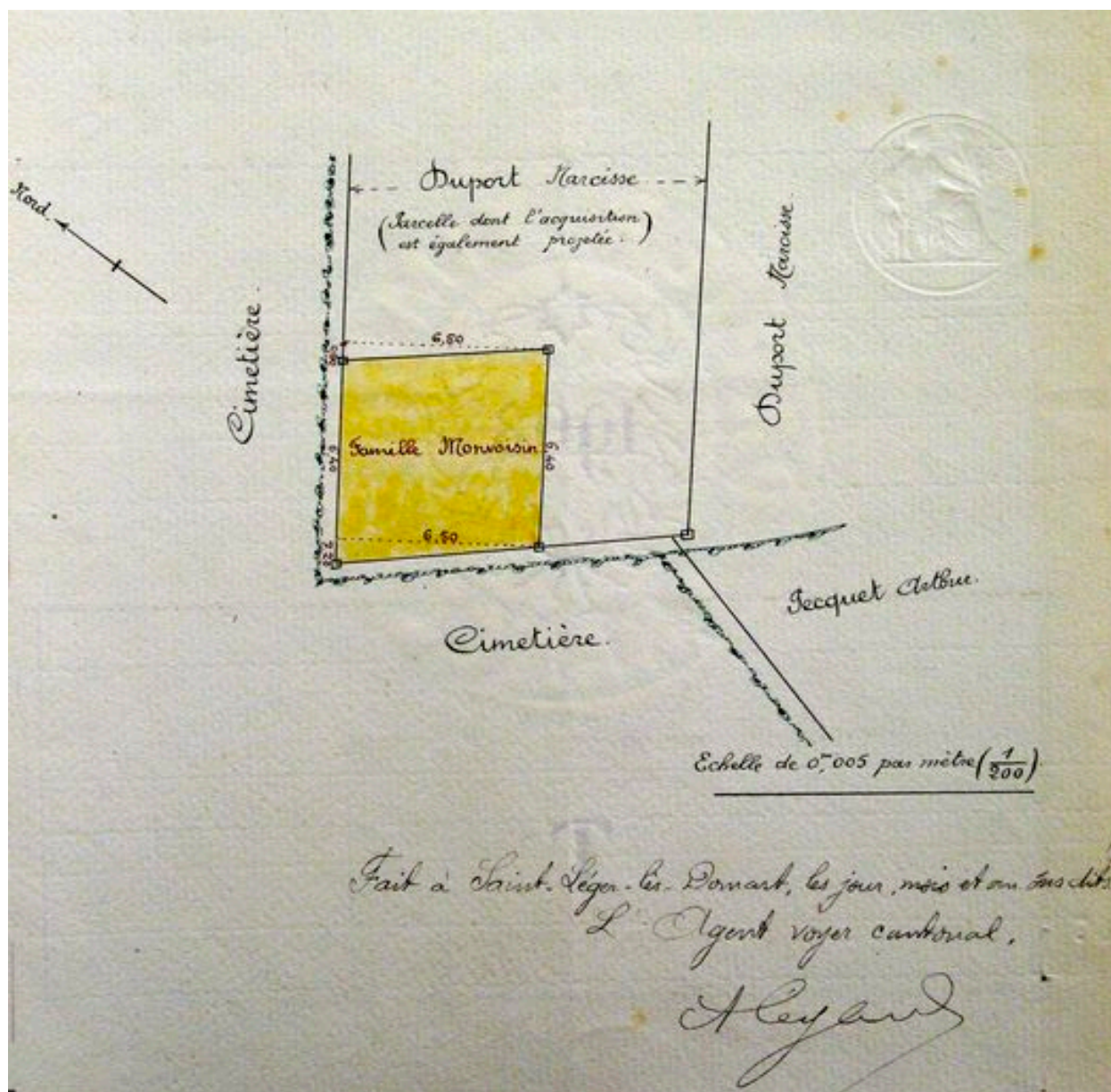
Plan schématique du cimetière avec projet d'extension, 1882 (AD Somme ; 99 O 3385).

IVR22\_20088015083NUCA

Auteur de l'illustration : Fournier Bertrand (reproduction)

Échelle : 1/200e.

(c) Région Hauts-de-France - Inventaire général ; (c) Département de la Somme  
reproduction soumise à autorisation du titulaire des droits d'exploitation



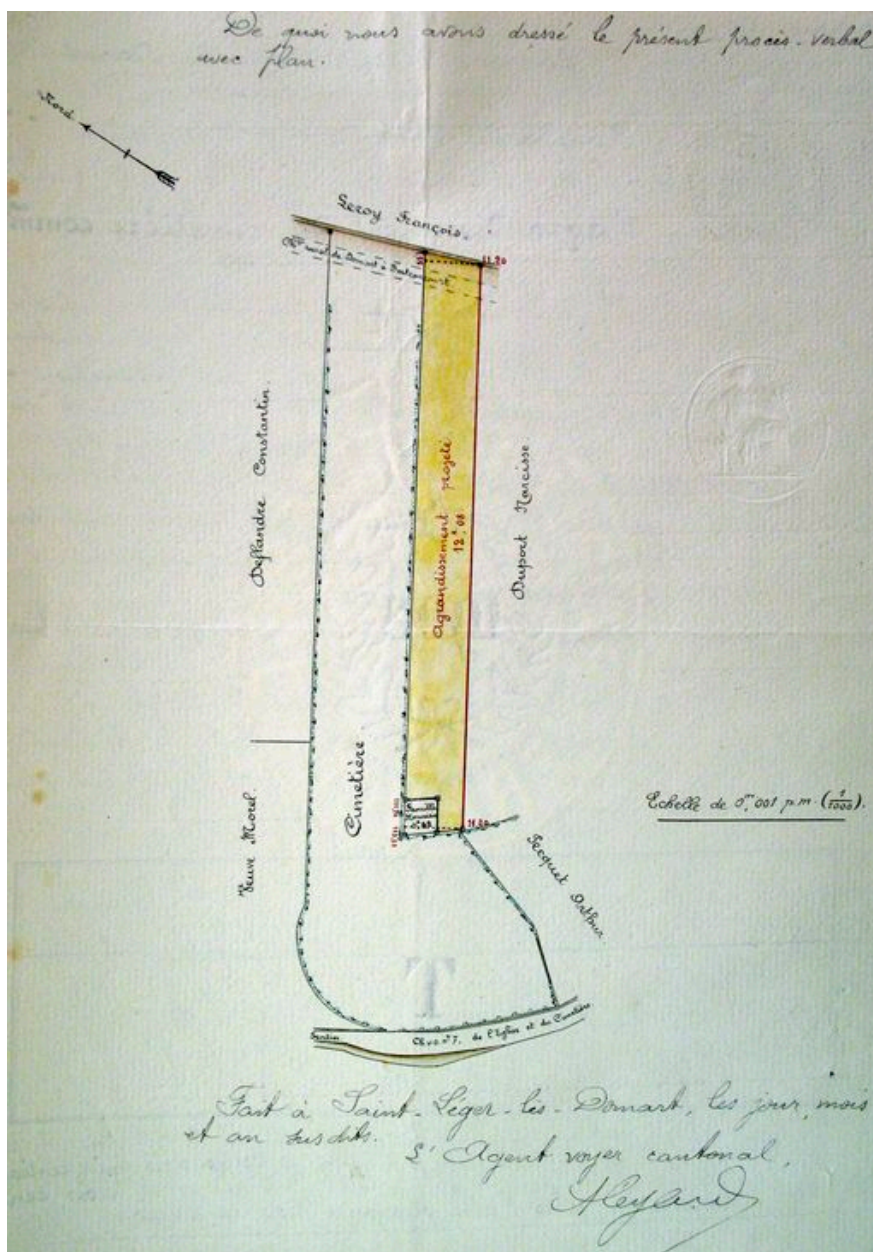
Plan, 1885 (AD Somme ; 99 O 3386).

IVR22\_20088015085NUCA

Auteur de l'illustration : Fournier Bertrand (reproduction)

Échelle : 1/200e.

(c) Région Hauts-de-France - Inventaire général ; (c) Département de la Somme  
reproduction soumise à autorisation du titulaire des droits d'exploitation



Plan, 1885 (AD Somme ; 99 O 3386).

IVR22\_20088015084NUCA

Auteur de l'illustration : Fournier Bertrand (reproduction)

Échelle : 1/200e.

(c) Région Hauts-de-France - Inventaire général ; (c) Département de la Somme  
reproduction soumise à autorisation du titulaire des droits d'exploitation



Vue vers l'est.

IVR22\_20088015503NUCA

Auteur de l'illustration : Bertrand Fournier

(c) Région Hauts-de-France - Inventaire général

reproduction soumise à autorisation du titulaire des droits d'exploitation



Vue générale depuis le haut du cimetière, vers la vallée.

IVR22\_20088015507NUCA

Auteur de l'illustration : Bertrand Fournier

(c) Région Hauts-de-France - Inventaire général

reproduction soumise à autorisation du titulaire des droits d'exploitation



Vue générale depuis le haut du cimetière, vers la vallée.

IVR22\_20088015508NUCA

Auteur de l'illustration : Bertrand Fournier

(c) Région Hauts-de-France - Inventaire général

reproduction soumise à autorisation du titulaire des droits d'exploitation



Vue de l'allée principale, vers la vallée.

IVR22\_20088015510NUCA

Auteur de l'illustration : Bertrand Fournier

(c) Région Hauts-de-France - Inventaire général

reproduction soumise à autorisation du titulaire des droits d'exploitation



Tombeaux de l'allée principale, la vallée à l'arrière-plan.

IVR22\_20088015511NUCA

Auteur de l'illustration : Bertrand Fournier

(c) Région Hauts-de-France - Inventaire général

reproduction soumise à autorisation du titulaire des droits d'exploitation





Vue générale du cimetière, depuis l'ouest.

IVR22\_20088015512NUCA

Auteur de l'illustration : Bertrand Fournier

(c) Région Hauts-de-France - Inventaire général

reproduction soumise à autorisation du titulaire des droits d'exploitation



Tombeau (stèle funéraire) de Victor Moignet et Marguerite Ansart, 4e quart 19e siècle, Crépin entrepreneur.

IVR22\_20088015504NUCA

Auteur de l'illustration : Bertrand Fournier

(c) Région Hauts-de-France - Inventaire général

reproduction soumise à autorisation du titulaire des droits d'exploitation



Tombeau (sarcophage) de la famille Jovelet, 1er quart 20e siècle.

IVR22\_20088015505NUCA

Auteur de l'illustration : Bertrand Fournier

(c) Région Hauts-de-France - Inventaire général

reproduction soumise à autorisation du titulaire des droits d'exploitation



Tombeau des familles Cornet-Morel et Cornet-Leclercq, 1er quart 20e siècle, Boitte entrepreneur à Doullens.

IVR22\_20088015506NUCA

Auteur de l'illustration : Bertrand Fournier

(c) Région Hauts-de-France - Inventaire général

reproduction soumise à autorisation du titulaire des droits d'exploitation



Le carré militaire.

IVR22\_20088015509NUCA

Auteur de l'illustration : Bertrand Fournier

(c) Région Hauts-de-France - Inventaire général

reproduction soumise à autorisation du titulaire des droits d'exploitation