

Hauts-de-France, Aisne
Saint-Quentin
quartier Rocourt
1 à 27 rue Jean-Moulin, 2 à 14 bis rue Roger-Salengro

Cité ouvrière Touron à Saint-Quentin

Références du dossier

Numéro de dossier : IA02002939
Date de l'enquête initiale : 2006
Date(s) de rédaction : 2006
Cadre de l'étude : patrimoine industriel la communauté d'agglomération de Saint-Quentin
Degré d'étude : étudié

Désignation

Dénomination : cité ouvrière
Appellation : Touron

Compléments de localisation

Milieu d'implantation : en ville
Références cadastrales : 2006. CM 404 à 431

Historique

En 1922, Eugène Touron, qui reconstruit sa filature de coton implantée boulevard Victor-Hugo, fait édifier cette cité ouvrière de 28 logements pour les ouvriers de son usine. En 1924, alors que le tissage Léon Frères bâtit une cité ouvrière 24 logements (étudiée) à proximité immédiate de celle d'Eugène Touron, la Ville de Saint-Quentin envisage la construction d'une troisième cité ouvrière de 36 logements sur le "plateau Saint-Prix", dans le prolongement de celle d'Eugène Touron. Ce dernier projet ne sera pas réalisé.

Période(s) principale(s) : 1er quart 20e siècle
Dates : 1922 (daté par source)
Personne(s) liée(s) à l'histoire de l'oeuvre : Eugène Touron (commanditaire)

Description

La cité est composée de sept bâtiments (sous-sol et un étage carré) de quatre logements chacun (de trois pièces), deux par niveau. Les entrées des deux logements du rez-de-chaussée sont disposées à chaque extrémité de la même façade, tandis que les logements de l'étage ont une entrée commune, percée au centre de la façade opposée. Les murs sont en brique et béton partiellement enduits. Les toits à longs pans et croupes sont couverts en tuile mécanique.

Éléments descriptifs

Matériau(x) du gros-oeuvre, mise en oeuvre et revêtement : brique ; béton ; enduit partiel
Matériau(x) de couverture : tuile mécanique
Étage(s) ou vaisseau(x) : sous-sol, 1 étage carré
Type(s) de couverture : toit à longs pans ; croupe

Typologies et état de conservation

Typologies : dispositif pavillonnaire ; 28 logements à quatre unités d'habitation

Statut, intérêt et protection

Statut de la propriété : propriété privée

Références documentaires


Documents d'archive

- AC Saint-Quentin. Service de l'Urbanisme : Permis de construire : casier sanitaire. **Dossier n°570 - Rampe Saint-Prix.**
1922 - Touron - Cité ouvrière.

Documents figurés

- **Propriété de Monsieur le Sénateur Touron à St-Quentin - Cité ouvrière.** Plan, tirage, 1 : 200, 128 x 50 cm, 1922 (AC Saint-Quentin. Service de l'Urbanisme ; Permis de construire : casier sanitaire. Dossier n° 570 - Rampe Saint-Prix).
- **Propriété de Monsieur le Sénateur Touron à St-Quentin - Cité ouvrière - Type n° 7 [façades].** Plan, tirage, 1 : 50, 75 x 54 cm, 1922 (AC Saint-Quentin. Service de l'Urbanisme ; Permis de construire : casier sanitaire. Dossier n° 570 - Rampe Saint-Prix).
- **Propriété de Monsieur le Sénateur Touron à St-Quentin - Cité ouvrière - Type n° 7 [plans et coupe].** Plan, tirage, 1 : 50, 101 x 69 cm, 1922 (AC Saint-Quentin. Service de l'Urbanisme ; Permis de construire : casier sanitaire. Dossier n° 570 - Rampe Saint-Prix).

Illustrations



Plan d'ensemble de la cité Touron,
1922 (AC Saint-Quentin).

Phot. Pillet Frédéric


IVR22_20060205489NUCAB



Façades, 1922 (AC Saint-Quentin).

Phot. Pillet Frédéric

IVR22_20060205490NUCAB



Plans par niveau et coupe,
1922 (AC Saint-Quentin).

Phot. Pillet Frédéric

IVR22_20060205491NUCAB



Façades, rue Roger-Salengro.

Phot. Frédéric Pillet

IVR22_20070205071NUCA



Façades, rue Jean-Moulin.

Phot. Frédéric Pillet

IVR22_20070205072NUCA

Dossiers liés

Dossiers de synthèse :

L'habitat ouvrier de la Première Reconstruction (IA99000012)

Le logement ouvrier à Saint-Quentin (IA02002970)

Oeuvre(s) contenue(s) :

Oeuvre(s) en rapport :

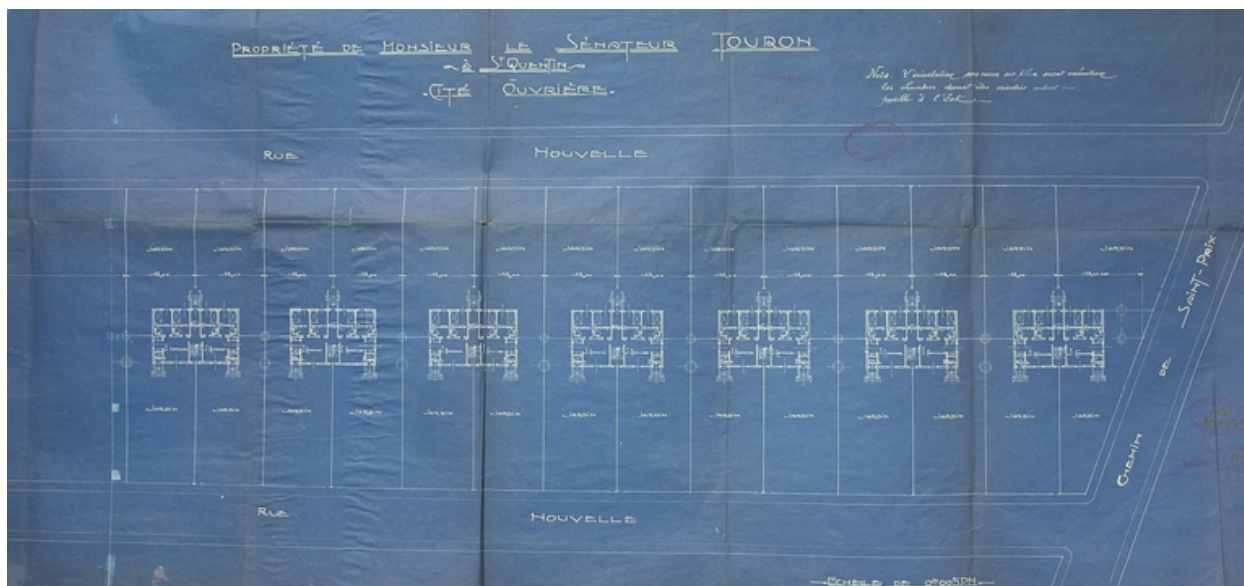
Les établissements industriels de Rocourt (IA02002979) Picardie, Aisne, Saint-Quentin

Cité ouvrière Léon Frères à Saint-Quentin (IA02002938) Picardie, Aisne, Saint-Quentin, quartier Rocourt, 2 à 20, 5 à 11 rue Rouget de Lisle, 15 bis à 25 rue Ann-Morgan

Ancien apprêt, dit Ployrie du Faucon, filature de coton Paillette, puis Touron, tissage Touron-Everwear, puis Saint-Quentex (IA02002849) Hauts-de-France, Aisne, Saint-Quentin, Ville close, 33 à 35 boulevard Victor-Hugo, 7 à 29 rue de la Grange, 74 rue Voltaire, rue des Faucons

Auteur(s) du dossier : Frédéric Pillet

Copyright(s) : (c) Région Hauts-de-France - Inventaire général ; (c) Communauté d'agglomération et ville de Saint-Quentin




Plan d'ensemble de la cité Touron, 1922 (AC Saint-Quentin).

IVR22_20060205489NUCAB

Auteur de l'illustration : Pillet Frédéric

(c) Région Hauts-de-France - Inventaire général ; (c) Communauté d'agglomération et ville de Saint-Quentin
reproduction soumise à autorisation du titulaire des droits d'exploitation




Façades, 1922 (AC Saint-Quentin).

IVR22_20060205490NUCAB

Auteur de l'illustration : Pillet Frédéric

(c) Région Hauts-de-France - Inventaire général ; (c) Communauté d'agglomération et ville de Saint-Quentin
reproduction soumise à autorisation du titulaire des droits d'exploitation



Plans par niveau et coupe, 1922 (AC Saint-Quentin).

IVR22_20060205491NUCAB

Auteur de l'illustration : Pillet Frédéric

(c) Région Hauts-de-France - Inventaire général ; (c) Communauté d'agglomération et ville de Saint-Quentin
reproduction soumise à autorisation du titulaire des droits d'exploitation



Façades, rue Roger-Salengro.

IVR22_20070205071NUCA

Auteur de l'illustration : Frédéric Pillet

(c) Région Hauts-de-France - Inventaire général ; (c) Communauté d'agglomération et ville de Saint-Quentin
reproduction soumise à autorisation du titulaire des droits d'exploitation



Façades, rue Jean-Moulin.

IVR22_20070205072NUCA

Auteur de l'illustration : Frédéric Pillet

(c) Région Hauts-de-France - Inventaire général ; (c) Communauté d'agglomération et ville de Saint-Quentin
reproduction soumise à autorisation du titulaire des droits d'exploitation