

Hauts-de-France, Nord
Rumegies
322 rue Angèle-Lecat

Ancien relais de poste de Rumegies, devenu école primaire de l'Immaculée Conception

Références du dossier

Numéro de dossier : IA59002221
Date de l'enquête initiale : 2003
Date(s) de rédaction : 2004
Cadre de l'étude : inventaire topographique PNR Scarpe-Escaut
Degré d'étude : étudié

Désignation

Dénomination : relais de poste
Destinations successives : relais de poste, école primaire

Compléments de localisation

Milieu d'implantation : en village
Références cadastrales : 1830. D2 362 à 366 ; 1913. 5e feuille 1773, 1775, 1778 (à vérifier) ; 2003, A, 1440

Historique

La mise en oeuvre des matériaux de cet ancien relais permet de situer sa construction au début du 19e siècle. Le cadastre de 1830 indique un ensemble fragmenté ; le logis est divisé en deux parcelles, ainsi que les communs, qui le sont encore davantage sur le cadastre de 1913 sur lequel les communs et une partie de la grange sont isolés du reste par un véritable mur de séparation. Le logis et une partie des communs abritent aujourd'hui l'école privée de l'Immaculée Conception.

Période(s) principale(s) : 1er quart 19e siècle

Description

Le relais était composé du logement, d'écuries et vraisemblablement d'une grange, formant un plan en U. Seul le logement est conservé dans son état initial : trois pièces de réception au rez-de-chaussée et sept chambres à l'étage desservies par un couloir. Il s'agit d'un bâtiment donnant sur la rue, à rez-de-chaussée surélevé et un étage carré. Le niveau de soubassement est en pierre de Tournai appareillée, matériau également utilisé en bandeau et chaînage. L'élévation en brique couverte d'un toit à longs pans en tuile flamande plombifère possède 9 travées et une porte cochère, actuellement bouchée. Les ouvertures sont en arc segmentaire.

Éléments descriptifs

Matériau(x) du gros-oeuvre, mise en oeuvre et revêtement : brique ; calcaire marbrier
Matériau(x) de couverture : tuile flamande plombifère
Étage(s) ou vaisseau(x) : rez-de-chaussée surélevé, 1 étage carré
Élévations extérieures : élévation à travées
Type(s) de couverture : toit à longs pans

Statut, intérêt et protection

Statut de la propriété : propriété privée

Références documentaires

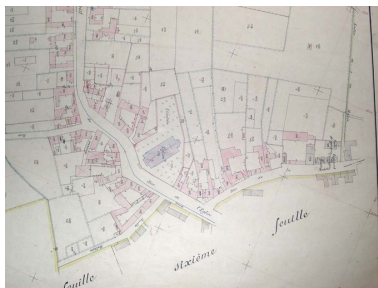
Documents d'archive

- AD Nord : Série P31/626 (1830, 1913).

Illustrations



Cadastré de 1830, détail de la
feuille D2 (AD Nord : P31/626).
Phot. Sophie Luchier (reproduction)
IVR31_20045905491NUCA



Plan de situation. Cadastre
de 1913, 5e feuille, extrait
(AD Nord : P31/626).
Phot. Sophie Luchier (reproduction)
IVR31_20045905501NUCA



Vue générale.
Phot. Philippe Dapvril
IVR31_20045900657X

Dossiers liés

Dossiers de synthèse :

Auberges, hôtels, pensions de famille (IA99000002)

Routes et chemins (IA99000034)

Oeuvre(s) contenue(s) :

Oeuvre(s) en rapport :

Village (IA59002217) Nord-Pas-de-Calais, Nord, Rumegies

Auteur(s) du dossier : Sophie Luchier

Copyright(s) : (c) Région Hauts-de-France - Inventaire général ; (c) Parc Naturel Régional Scarpe-Escaut



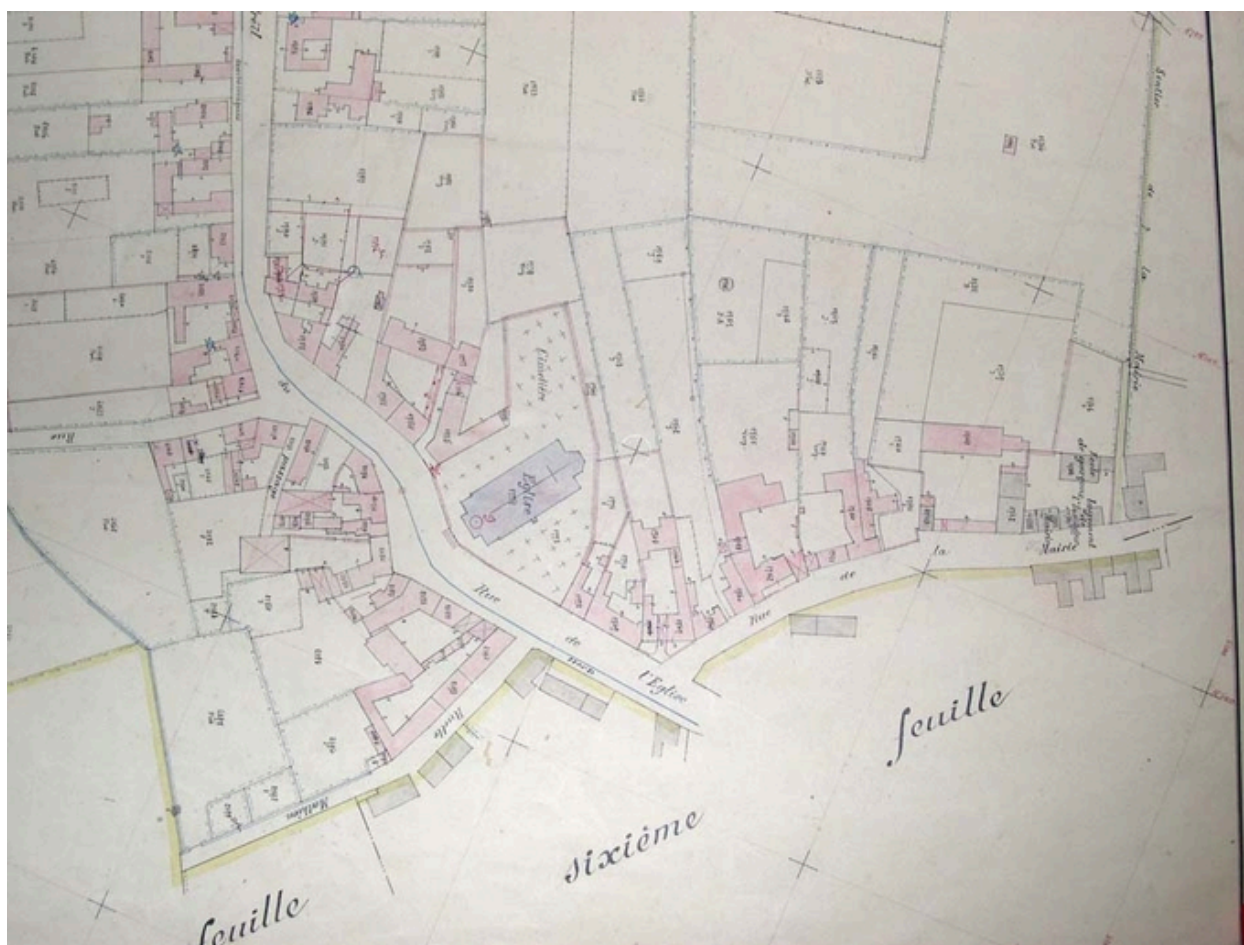
Cadastre de 1830, détail de la feuille D2 (AD Nord : P31/626).

IVR31_20045905491NUCA

Auteur de l'illustration : Sophie Luchier (reproduction)

(c) Région Hauts-de-France - Inventaire général ; (c) Parc naturel régional Scarpe-Escaut ; (c) Département du Nord - Archives départementales

reproduction soumise à autorisation du titulaire des droits d'exploitation




Plan de situation. Cadastre de 1913, 5e feuille, extrait (AD Nord : P31/626).

IVR31_20045905501NUCA

Auteur de l'illustration : Sophie Luchier (reproduction)

(c) Région Hauts-de-France - Inventaire général ; (c) Parc naturel régional Scarpe-Escaut ; (c) Département du Nord - Archives départementales

reproduction soumise à autorisation du titulaire des droits d'exploitation



Vue générale.

IVR31_20045900657X

Auteur de l'illustration : Philippe Dapvril

(c) Région Hauts-de-France - Inventaire général ; (c) Parc naturel régional Scarpe-Escaut
reproduction soumise à autorisation du titulaire des droits d'exploitation