

Hauts-de-France, Oise
Vauchelles

Le canton de Noyon : le territoire de la commune de Vauchelles

Références du dossier

Numéro de dossier : IA60000337

Date de l'enquête initiale : 1986

Date(s) de rédaction : 2009

Cadre de l'étude : inventaire topographique canton de Noyon

Désignation

Aires d'études : Sources et Vallées

Milieu d'implantation :

Présentation

Le territoire de Vauchelles s'étend à l'ouest de Noyon, sur une superficie de 2,34 km² et présente une densité de 119 hab./km², une des plus fortes des communes rurales du canton. Il est structuré par un réseau de voies secondaires.

Le village de Vauchelles se situe à 9 km de Noyon, ce qui représente un trajet à pied d'environ 2h.

Vauchelles était une des communes les moins peuplées du canton. La population, qui s'élevait à 272 habitants en 1793, a atteint son maximum (307 habitants) en 1821 et son seuil le plus bas (115 habitants) en 1936. Vauchelles compte actuellement 279 habitants (1999).

Comme plusieurs communes situées à l'ouest du canton de Noyon, Vauchelles appartient à un secteur particulièrement dévasté pendant la guerre de 1914-1918.

Implantation du bâti

L'habitat est regroupé dans le village et dans quelques hameaux : Le point du Jour, sur la route de Noyon à Roye et Maigremont (représenté sur la carte de Cassini).

On signalera également le toponyme observé sur le cadastre napoléonien : chemin du Tour de ville.

Edicules et équipements

Les sources conservées aux archives départementales (série O) indiquent que les plans et devis réalisés par l'architecte Maintenay, pour la construction d'une école communale sont réalisés en juillet 1834 et juin 1835 (devis). La réception des travaux, exécutés par l'entrepreneur Frédéric Henne, a lieu en 1840.

Artisanat et industrie

Plusieurs carrières sont représentées sur la carte IGN.

Habitat

65 bâti INSEE ; 10 repérés ; 3 étudiés. Voir cartes et graphiques.

Références documentaires

Documents figurés

- **Vue des montagnes de Vauchelle et Porquéricourt et du chemin de Noyon**, dessin par Léré, 1815 (BM Compiègne ; fonds Léré).
- **Tableau d'assemblage de la commune de Vauchelles**, dessin, 1831 (AD Oise).
- **Vauchelles. Section A dite des Longues Raies**, dessin, 1831 (AD Oise).

- **Vauchelles. Section B dite du village**, dessin, 1831 (AD Oise).

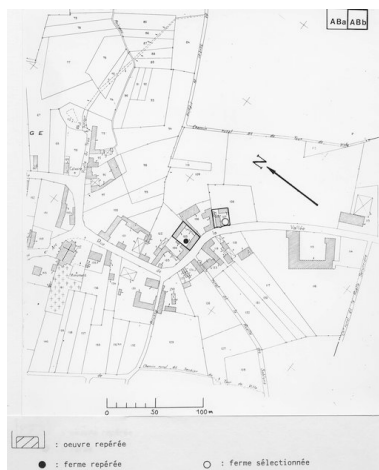
Bibliographie

- **INVENTAIRE GENERAL. Canton de Noyon. Oise.** Réd. Michel Hérold, Alain Nafilyan. Phot. Fabrice Charrondière, Jean-Michel Perrin. Amiens : AGIR PIC, 1986. (Images du Patrimoine ; 25). p. 47.

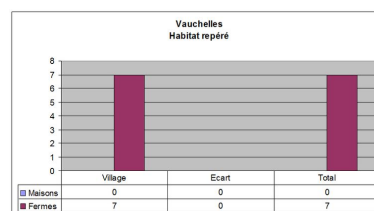
Illustrations



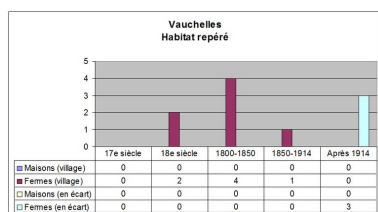
Carte d'enregistrement du repérage des maisons-fermes.
 Extrait du plan cadastral de 1957, section ABa, 1/1000e.
 Phot. Monnehay-Vulliet Marie-Laure , Autr. Michel Hérold
 IVR22_20096000300NUCA



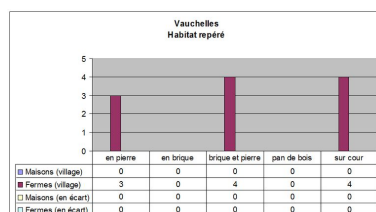
Carte d'enregistrement du repérage des maisons-fermes.
 Extrait du plan cadastral de 1957, section ABb, 1/1000e.
 Phot. Monnehay-Vulliet Marie-Laure , Autr. Michel Hérold
 IVR22_20096000301NUCA



Implantation de l'habitat repéré.
 Dess. Isabelle Barbedor
 IVR22_20096000275NUDA



Datation de l'habitat repéré.
 Dess. Isabelle Barbedor
 IVR22_20096000274NUDA



Typologie de l'habitat repéré.
 Dess. Isabelle Barbedor
 IVR22_20096000273NUDA

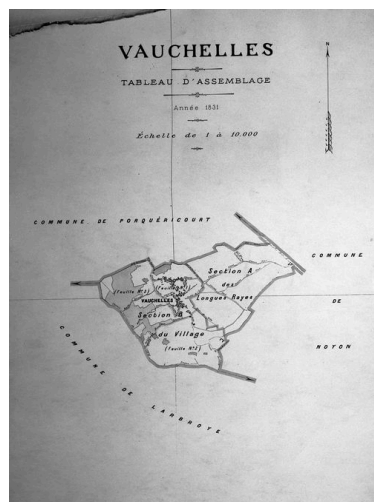
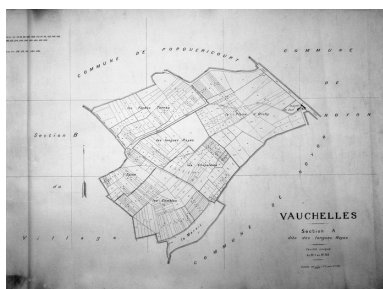
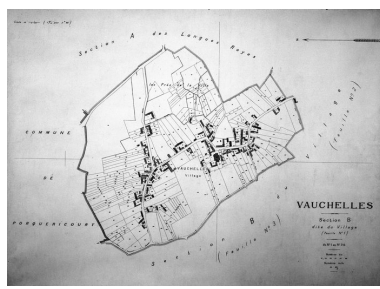


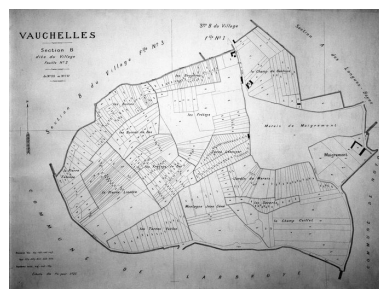
Tableau d'assemblage du cadastre de 1831 (AD Oise).
 Phot. Jean-Michel Périn (reproduction)
 IVR22_19836000121VB



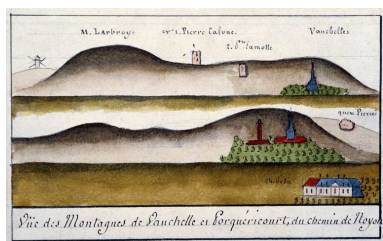
Section A du cadastre
de 1831 (AD Oise).
Phot. Jean-Michel
Périn (reproduction)
IVR22_19836000122VB



Section B1 du cadastre
de 1831 (AD Oise).
Phot. Jean-Michel
Périn (reproduction)
IVR22_19836000123VB



Section B2 du cadastre
de 1831 (AD Oise).
Phot. Jean-Michel
Périn (reproduction)
IVR22_19836000124VB



Vue des montagnes de Vauchelles et
Porquéricourt, du chemin de Noyon,
par Léré (BM Compiègne ; fonds
Léré, V. de C. n° 58, folio 341).
Phot. Jean-Michel
Périn (reproduction)
IVR22_19846000267XAB



Façade occidentale de l'église.
Phot. Michel Hérold
IVR22_19856000934ZA

Dossiers liés

Dossier(s) de synthèse :

Le canton de Noyon - dossier de présentation (IA60000340)

Oeuvres en rapport :

Église paroissiale et cimetière Saint-Nicolas et Saint-Fiacre de Vauchelles (IA00049595) Picardie, Oise, Vauchelles, rue de la Vallée

Ferme (IA00049591) Picardie, Oise, Vauchelles, 171 rue de la Vallée

Ferme (IA00049592) Picardie, Oise, Vauchelles, 212 rue Langlet

Ferme (IA00049593) Picardie, Oise, Vauchelles, 71 rue de Montchelle

Monument aux morts de Vauchelles (IA00049594) Hauts-de-France, Oise, Vauchelles

Auteur(s) du dossier : Isabelle Barbedor, Michel Hérold, Alain Nafilyan

Copyright(s) : (c) Région Hauts-de-France - Inventaire général ; (c) AGIR-Pic



Carte d'enregistrement du repérage des maisons-fermes. Extrait du plan cadastral de 1957, section ABa, 1/1000e.

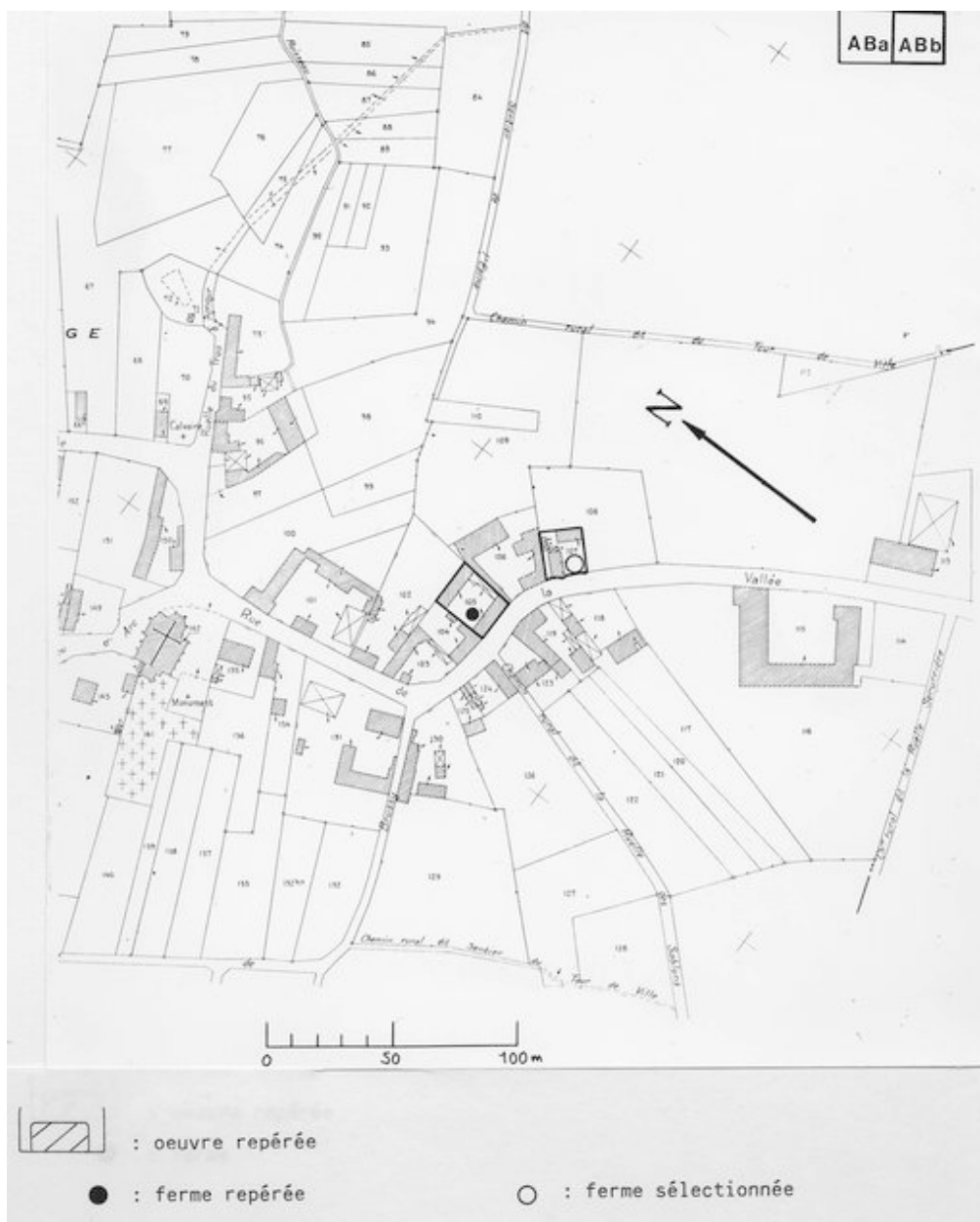
IVR22_20096000300NUCA

Auteur de l'illustration : Monnehay-Vulliet Marie-Laure

Auteur du document reproduit : Michel Hérold

(c) Région Hauts-de-France - Inventaire général

reproduction soumise à autorisation du titulaire des droits d'exploitation



Carte d'enregistrement du repérage des maisons-fermes. Extrait du plan cadastral de 1957, section ABb, 1/1000e.

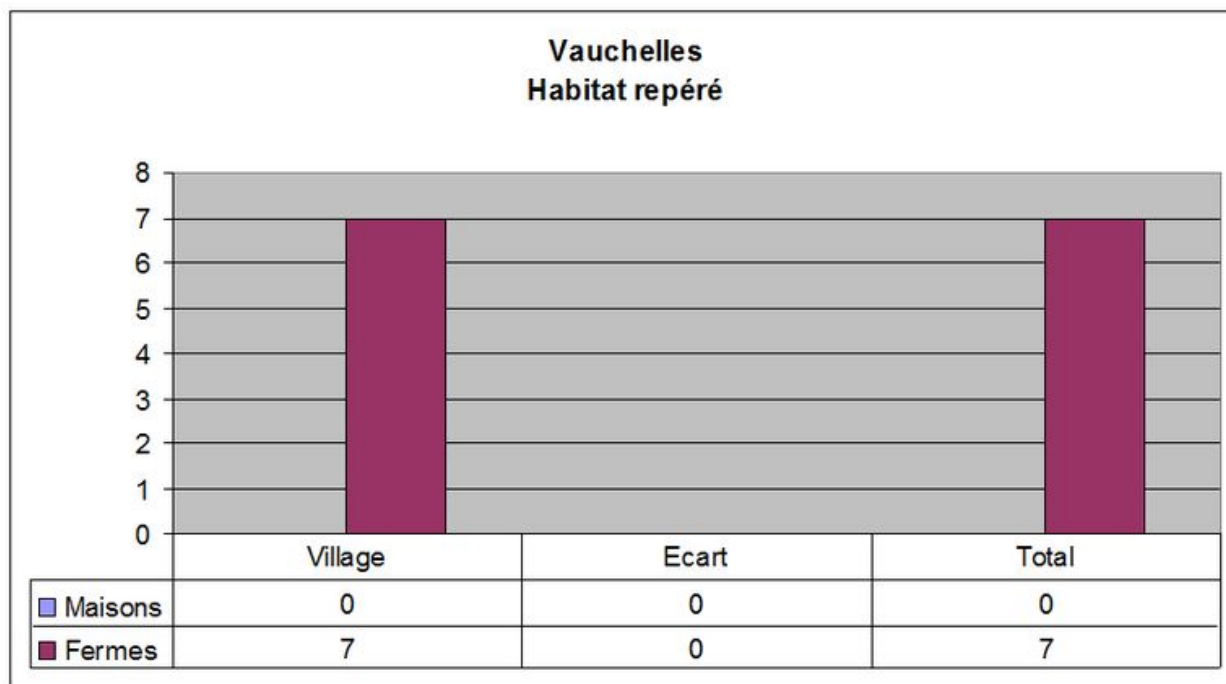
IVR22_20096000301NUCA

Auteur de l'illustration : Monnehay-Vulliet Marie-Laure

Auteur du document reproduit : Michel Hérold

(c) Région Hauts-de-France - Inventaire général

reproduction soumise à autorisation du titulaire des droits d'exploitation



Implantation de l'habitat repéré.

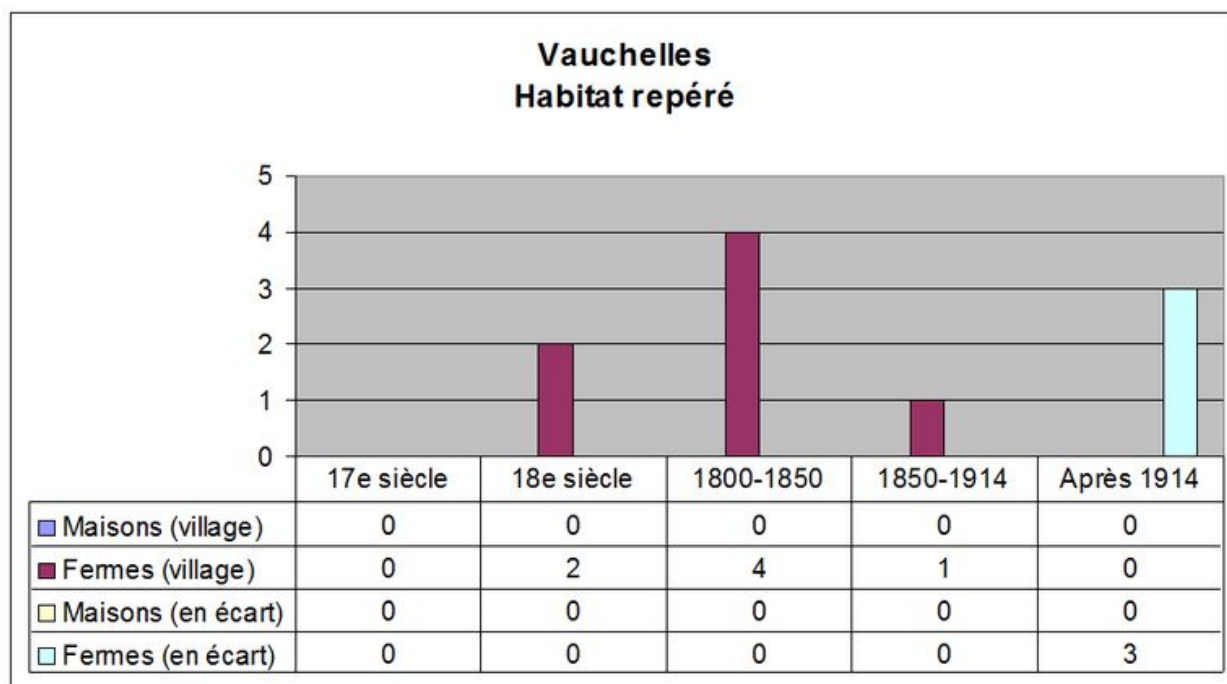
IVR22_20096000275NUDA

Auteur de l'illustration : Isabelle Barbedor

Technique de relevé : graphique ;

(c) Région Hauts-de-France - Inventaire général

reproduction soumise à autorisation du titulaire des droits d'exploitation



Datation de l'habitat repéré.

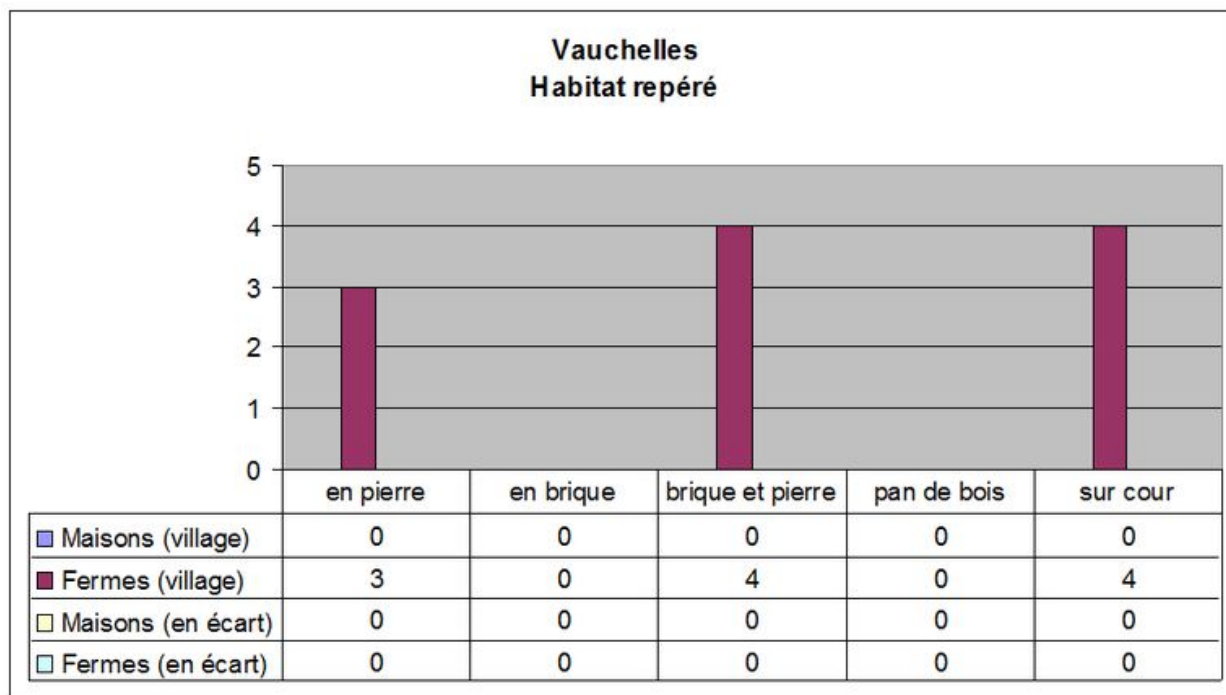
IVR22_20096000274NUDA

Auteur de l'illustration : Isabelle Barbedor

Technique de relevé : graphique ;

(c) Région Hauts-de-France - Inventaire général

reproduction soumise à autorisation du titulaire des droits d'exploitation



Typologie de l'habitat repéré.

IVR22_20096000273NUDA

Auteur de l'illustration : Isabelle Barbedor

(c) Région Hauts-de-France - Inventaire général

reproduction soumise à autorisation du titulaire des droits d'exploitation

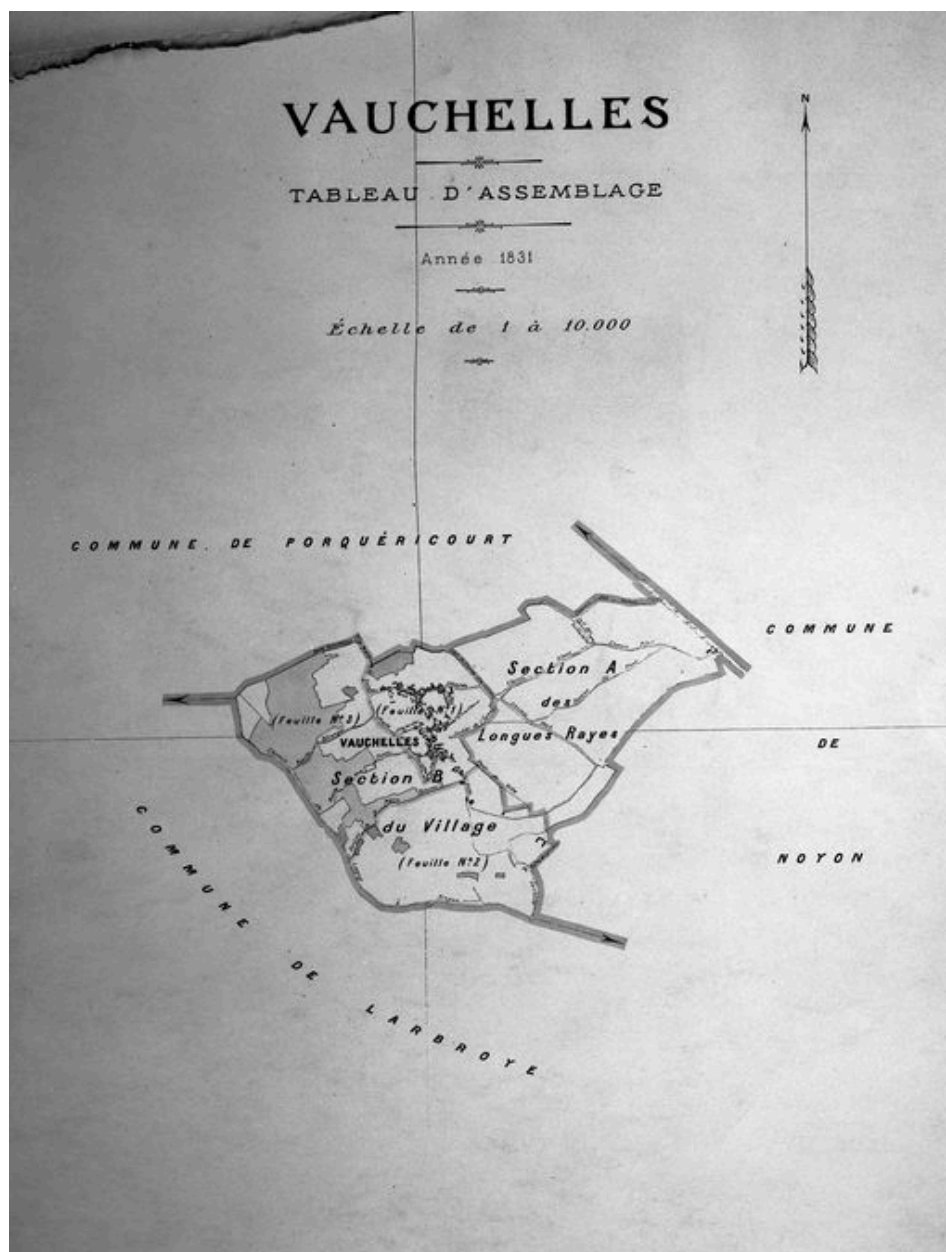
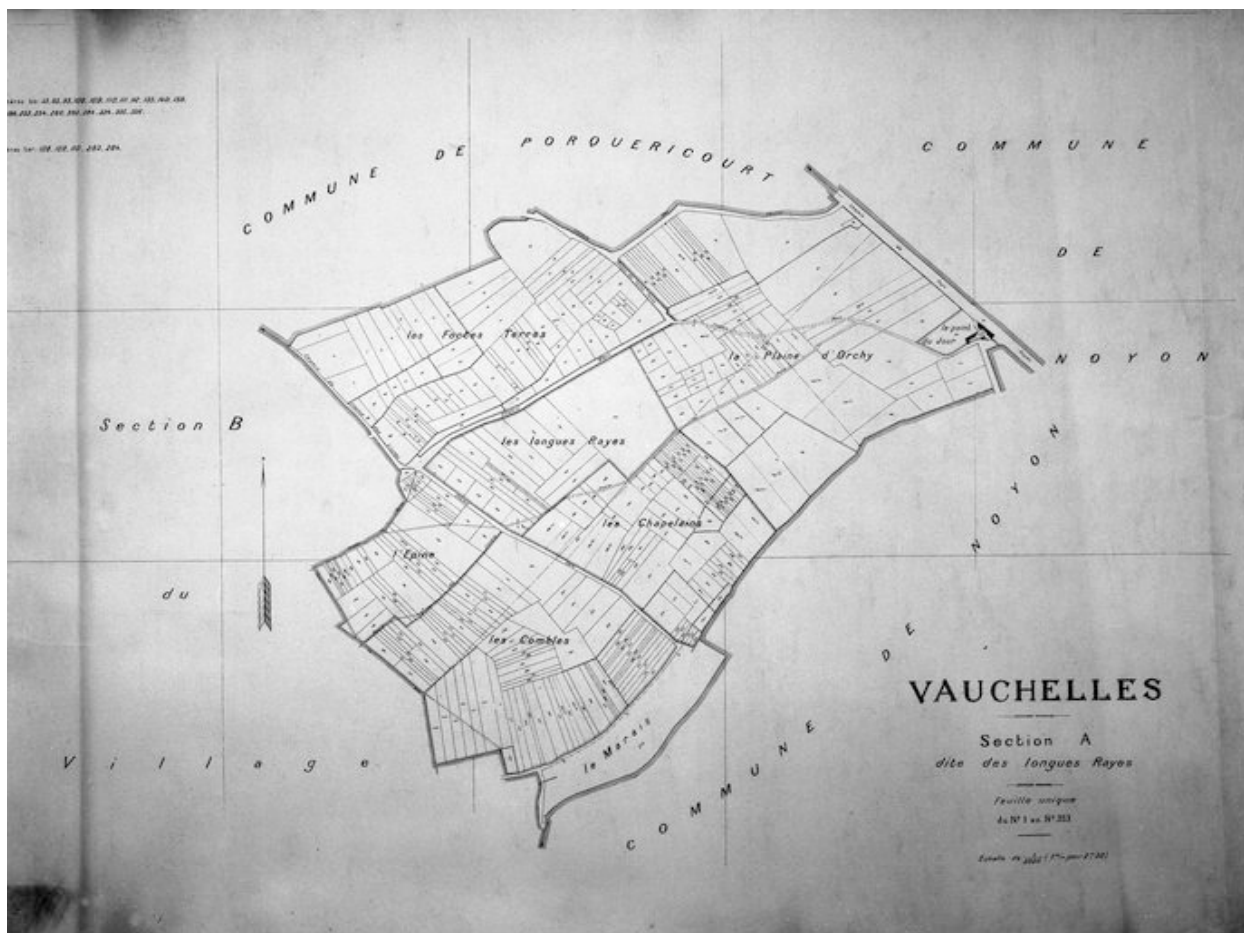


Tableau d'assemblage du cadastre de 1831 (AD Oise).

IVR22_19836000121VB

Auteur de l'illustration : Jean-Michel Périn (reproduction)

(c) Région Hauts-de-France - Inventaire général ; (c) Département de l'Oise
reproduction soumise à autorisation du titulaire des droits d'exploitation

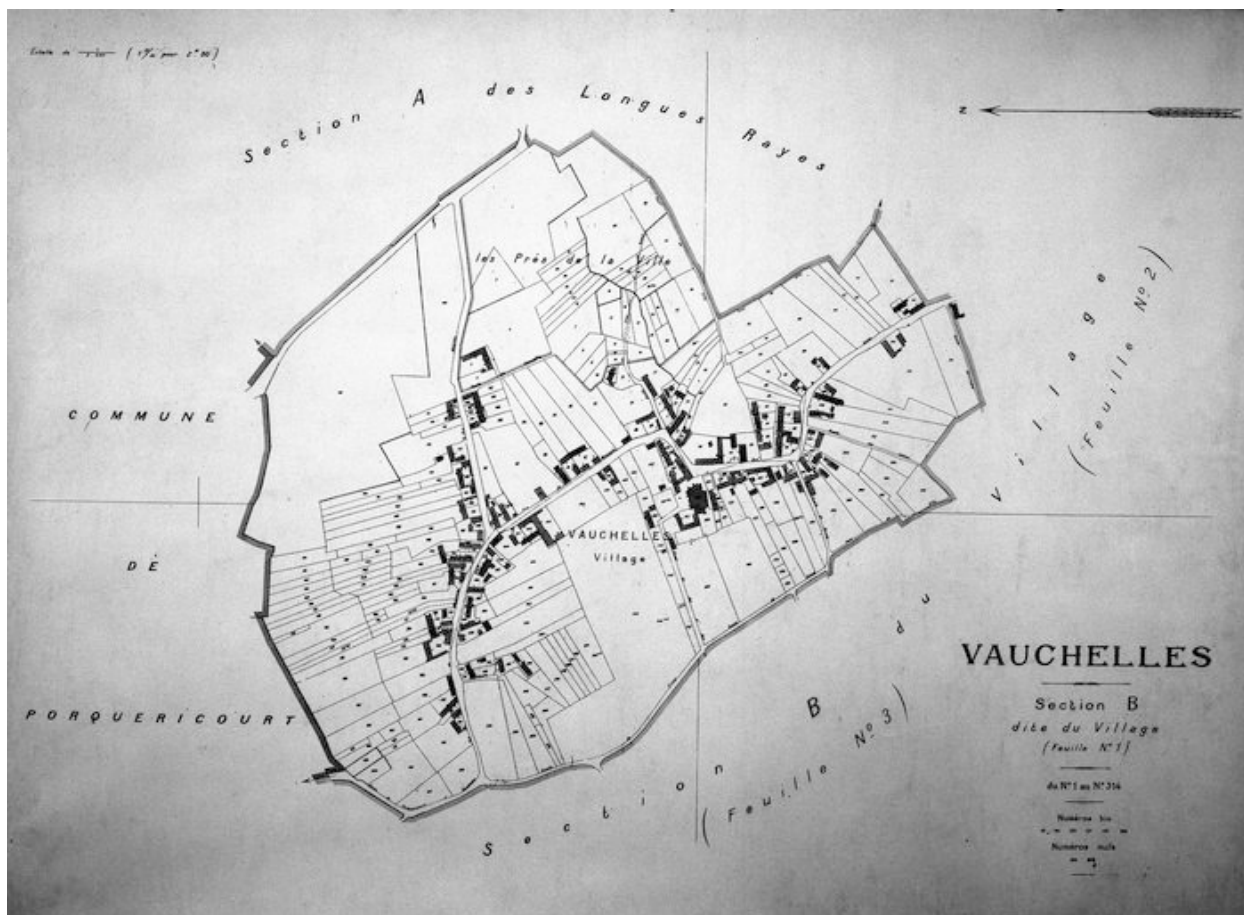


Section A du cadastre de 1831 (AD Oise).

IVR22_19836000122VB

Auteur de l'illustration : Jean-Michel Périn (reproduction)

(c) Région Hauts-de-France - Inventaire général ; (c) Département de l'Oise
reproduction soumise à autorisation du titulaire des droits d'exploitation

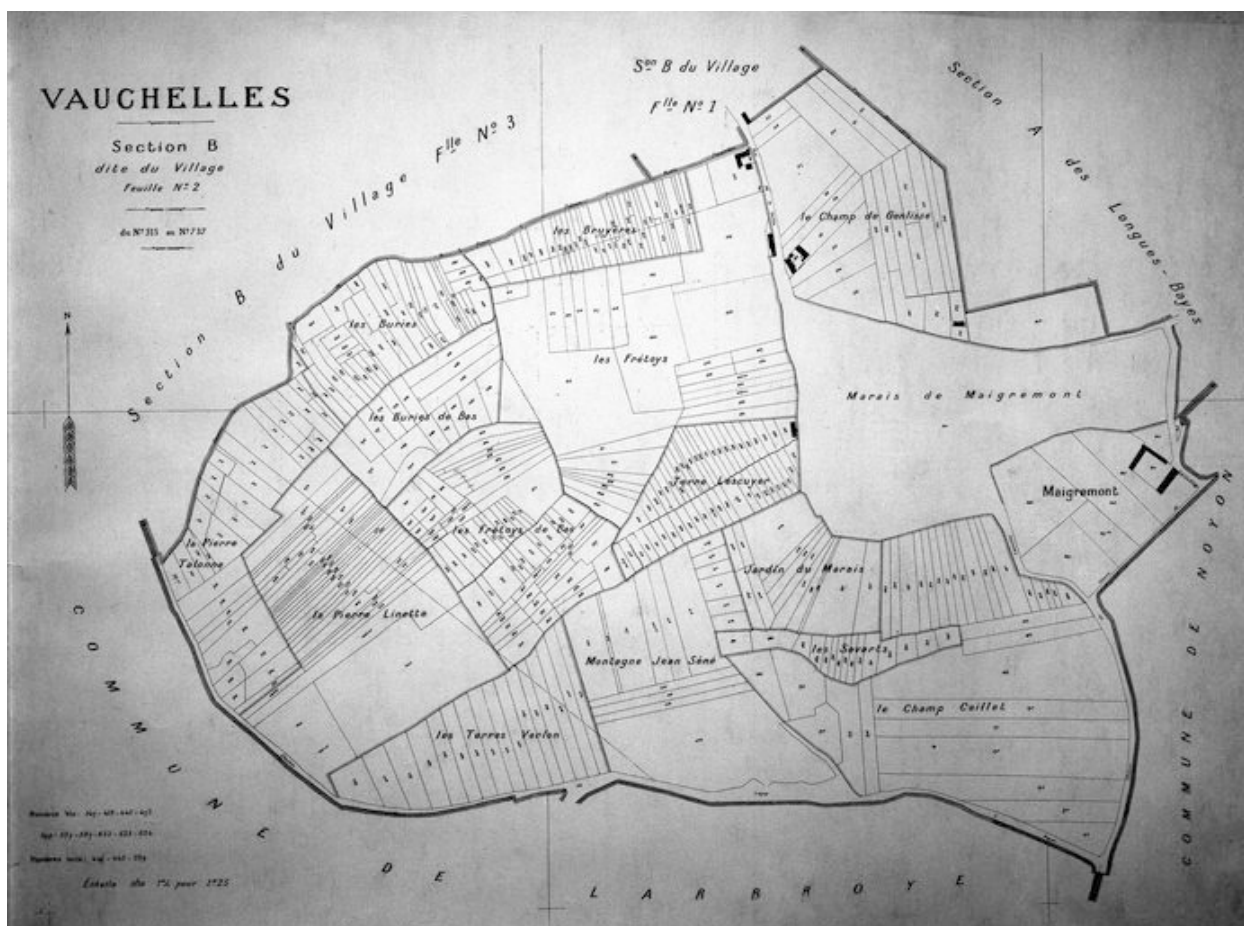


Section B1 du cadastre de 1831 (AD Oise).

IVR22_19836000123VB

Auteur de l'illustration : Jean-Michel Périn (reproduction)

(c) Région Hauts-de-France - Inventaire général ; (c) Département de l'Oise
reproduction soumise à autorisation du titulaire des droits d'exploitation




Section B2 du cadastre de 1831 (AD Oise).

IVR22_19836000124VB

Auteur de l'illustration : Jean-Michel Périn (reproduction)

(c) Région Hauts-de-France - Inventaire général ; (c) Département de l'Oise
reproduction soumise à autorisation du titulaire des droits d'exploitation



Vue des montagnes de Vauchelles et Porquéricourt, du chemin de Noyon, par Léré (BM Compiègne ; fonds Léré, V. de C. n° 58, folio 341).

IVR22_19846000267XAB

Auteur de l'illustration : Jean-Michel Périn (reproduction)

(c) Région Hauts-de-France - Inventaire général ; (c) Ville de Compiègne
reproduction soumise à autorisation du titulaire des droits d'exploitation



Façade occidentale de l'église.

IVR22_19856000934ZA

Auteur de l'illustration : Michel Hérold

(c) Région Hauts-de-France - Inventaire général

reproduction soumise à autorisation du titulaire des droits d'exploitation