

Hauts-de-France, Aisne  
Any-Martin-Rieux  
3 et 5 rue des Fontaines

## Ancien presbytère, école puis mairie d'Any-Martin-Rieux, actuellement maison

### Références du dossier

Numéro de dossier : IA02000678  
Date de l'enquête initiale : 1998  
Date(s) de rédaction : 1998  
Cadre de l'étude : inventaire topographique canton d'Aubenton  
Degré d'étude : étudié

### Désignation

Dénomination : presbytère  
Destinations successives : maison, presbytère, école, mairie, maison  
Parties constituantes non étudiées : grange, étable à chevaux

### Compléments de localisation

Milieu d'implantation : en village  
Références cadastrales : 1986. ZC 14 à 15

### Historique

Il est fait mention d'un presbytère à Any, dès le 17<sup>e</sup> siècle. L'édifice aurait été reconstruit après 1620-30, en 1650 d'après la tradition locale. Ce premier presbytère pourrait cependant se situer, non pas à l'emplacement actuel mais au sud-ouest de l'église, comme le suggère le terrier du 21 juin 1728 (E 49), qui mentionne la maison presbytérale, qui appartient à Mr Joseph Hermand, « prestre et Curé d'Any » avec la grange des dîmes et jardin, « tenant d'un bout à la rivière et d'autre à l'église ». La « dite maison et héritage et grange icelle tenant d'une lisière à Antoine Hébert, d'autre à la ruelle de la Fontaine, d'un bout à la rue de l'Eglise, d'autre à André Lefort ». Un bail de 1788 (G 149) signale la grange à dîmes « vis-à-vis de l'église [...] tenant d'une lisière et d'un bout audit sieur preneur (François Lefort), d'autres en rue ainsi que ledit terrain que ledit terrain se contient et comporte de toute part ». Vendu comme bien national, son usage comme presbytère communal est de nouveau attesté dès le 1<sup>er</sup> quart du 19<sup>e</sup> siècle. Une délibération du conseil municipal du 27 avril 1848 indique qu'en 1830, la commune avait échangé sa maison d'école avec celle de M. Marion qui servait de presbytère depuis cette date. En 1841, la commune décide de fermer la cour. En 1848, elle projette d'affecter une partie du bâtiment à l'usage de mairie, un accès doit être ménagé depuis la rue (1849), puis de transformer la totalité de l'édifice (qui comprend 17 places d'habitation) en école communale de filles et de garçons (1851), chacune des ailes devant être ainsi affectée aux salles de classe avec les logements des instituteurs dans les parties hautes. Le curé serait alors installé dans une maison située en face de l'église (école de garçons). Une importante campagne de travaux a lieu en 1865, faisant suite à celle entreprise en 1851. En 1920, le presbytère comprend : dégagement, chambre, salon et buanderie au rez-de-chaussée, chambre et dégagement avec chambre à la suite, petite chambre et bibliothèque et chambre, à l'étage. La pièce principale de l'aile nord a reçu en 1936 une cheminée en chêne Art Nouveau sculptée par Mr Lamotte Paquy et portant la date de 1650. Le presbytère, vendu par la commune après la 2<sup>e</sup> Guerre mondiale, est aujourd'hui divisé symétriquement en 2 propriétés. Les élévations du bâtiment semblent dater principalement du 18<sup>e</sup> siècle. L'ensemble des décors de lambris est datable de cette période. Le bâtiment abritant la grange et reliant les ailes d'habitation a semble-t-il fait l'objet de réparation ou d'une reconstruction partielle en 1855-1857, le comble à surcroît étant orné des représentations d'un drapeau français et d'une couronne accompagnée de 3 boules avec l'inscription pour l'un " Henry Marlière 1857 ", pour l'autre " J. Marlière 1855 ". L'aile ouest pourrait être « une maison avec 10 places, corridor, places hautes et grenier dessus, cave en-dessous, écurie et grange y attenant avec jardin », située rue de la Fontaine, « sur le même emplacement de la maison curiale » et

appartenant aux créanciers de feu M. Pierre Marlière. Cette maison, « nouvellement construite » en briques et en pierres et couverte d'ardoise, fait l'objet d'un projet d'acquisition, en 1852.

Période(s) principale(s) : 3e quart 17e siècle, 18e siècle

Période(s) secondaire(s) : 3e quart 19e siècle

## Description

Les bâtiments affectent un plan en U avec deux pavillons à étage carré sur les ailes en retour. L'ensemble des élévations est en moellon calcaire avec un encadrement des ouvertures en pierre bleue, à l'exception de l'aile nord qui est en brique avec un solin en pierre de taille calcaire, tout comme le chaînage des angles et les encadrements des ouvertures. L'étage carré du pavillon nord est également en brique. Les deux pavillons à étage carré sont couverts d'un toit brisé en pavillon, celui de l'aile sud comporte un étage de comble. L'aile nord, comportant un étage de comble est couvert d'un toit à longs pans brisés et pignon couvert, l'aile sud d'une demi-croupe. L'aile abritant la grange et les dépendances agricoles est couverte d'un toit à longs pans. L'ensemble des couvertures est en ardoise et ardoise synthétique. Les lambris de chêne cachent dans certaines pièces de l'aile sud des conduits de chaleur.

## Éléments descriptifs

Matériau(x) du gros-oeuvre, mise en oeuvre et revêtement : calcaire ; brique ; essentage d'ardoise ; moellon

Matériau(x) de couverture : ardoise, matériau synthétique en couverture

Plan : plan régulier en U

Étage(s) ou vaisseau(x) : sous-sol, 1 étage carré, étage de comble, comble à surcroît

Couvrements : voûte en berceau ; , en brique

Élévations extérieures : élévation ordonnancée

Type(s) de couverture : toit à longs pans brisés ; toit brisé en pavillon ; croupe

Escaliers : escalier dans-oeuvre : escalier tournant, en charpente

## Typologies et état de conservation

Typologies : toit à demi-croupe ; pierre bleue autour des baies

État de conservation : restauré

## Décor

Techniques : menuiserie

Représentations : ornement géométrique

Précision sur les représentations :

Les lambris de revêtement sont constitués de panneaux mixtes et chantournés à décor géométrique.

## Statut, intérêt et protection

L'intégrité de ses élévations et de son décor en fait, avec certains hôtels particuliers du noyau urbain ancien d'Aubenton, le bâtiment civil d'Ancien Régime le mieux conservé et le plus exceptionnel du canton d'Aubenton.

Intérêt de l'œuvre : à signaler

Éléments remarquables : lambris, cheminée

Statut de la propriété : propriété privée

## Annexe 1

### Références documentaires

#### Documents d'archives

AD Aisne. Série E ; E 49. Terrier d'Any-Martin-Rieux. Description de la maison presbytérale (1727-1728).

AD Aisne. Série E ; E 50. Déclarations des biens du domaine d'Any : déclaration des revenus de Maître Joseph Arnaud, curé d'Any-Martin-Rieux (20 juin 1728).

AD Aisne. Série G ; G 399. Revenus et charges de la cure de Saint Médard d'Any dont le curé est Joseph Hermand (11 septembre 1728), déclaration des revenus de la chapelle Saint-Nicolas de l'église d'Any (15 décembre 1729), déclaration des revenus du prêtre chapelain de Saint-Nicolas, Charles Lasseny (12 février 1751), déclarations des revenus et charges de la chapelle Saint-Nicolas d'Any (22 janvier et 31 janvier 1756).

AD Aisne. Archives communales d'Any-Martin-Rieux : D1. Délibérations du Conseil municipal (1839-1863).

AD Aisne. Archives communales d'Any-Martin-Rieux : D2. Délibérations du Conseil municipal (1863-1883).

AD Aisne. Série R ; 10 R 2. **Domages de guerre 1914-1918.**

AD Aisne. Fonds Piette<. Any-Martin-Rieux.

### Bibliographie

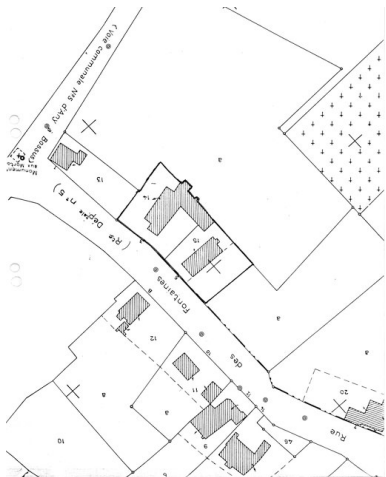
BERCET, Edouard. **Notices sur les communes du canton d'Aubenton**, s. 1., 1888 (AD Aisne ; 8 br 1590).

CHARPENTIER, Henry-Fernand. **Notice sur les Seigneuries d'Housseau et Bobigny**, Iviers, 1900.

FAUCHART, G. **Notes historiques sur le canton d'Aubenton**. (AD Aisne ; 8 br 1582).

MELLEVILLE, Maximilien. **Dictionnaire historique du département de l'Aisne**, Laon-Paris, 1865, 2 vol. (rééd ; Bruxelles : Culture et Civilisation, 1979).

## Illustrations



Plan de situation. Extrait du plan cadastral de 1986, section ZC.

Phot. Monnehay-Vulliet Marie-Laure  
IVR22\_20080290027NUCA



Vue de l'aile est (logis du 18e siècle à étage).

Phot. Xavier-Philippe Guiochon  
IVR22\_19980202733Z



Elévation postérieure de l'aile ouest (sans doute la maison construite au milieu du 19e siècle pour M. Marlière).

Phot. Xavier-Philippe Guiochon  
IVR22\_19980202953Z

## Dossiers liés

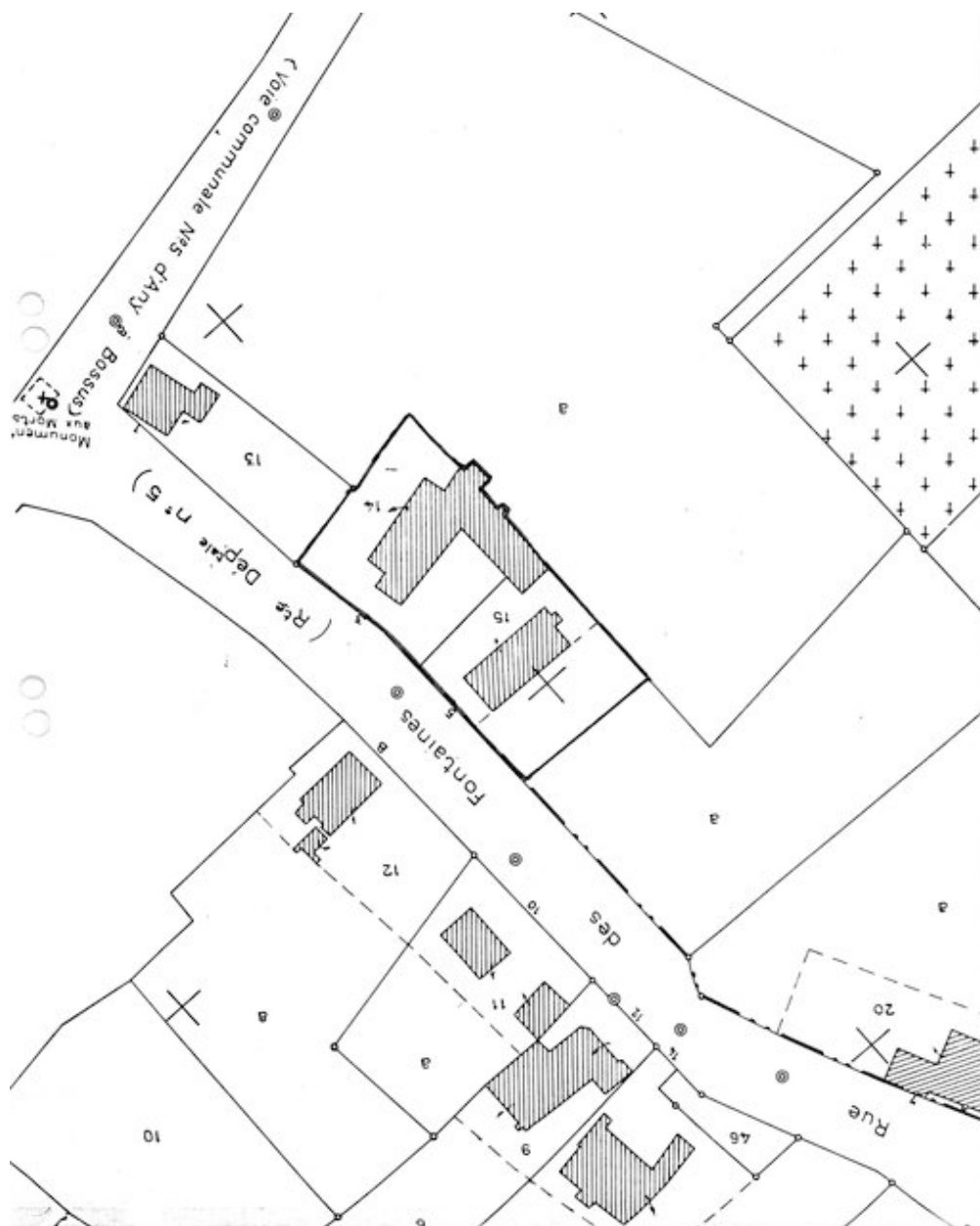
### Dossiers de synthèse :

Le canton d'Aubenton : le territoire de la commune d'Any-Martin-Rieux (IA02000704) Hauts-de-France, Aisne, Any-Martin-Rieux

### Oeuvre(s) contenue(s) :

Auteur(s) du dossier : Xavier-Philippe Guiochon

Copyright(s) : (c) Région Hauts-de-France - Inventaire général



Plan de situation. Extrait du plan cadastral de 1986, section ZC.


IVR22\_20080290027NUCA

Auteur de l'illustration : Monnehay-Vulliet Marie-Laure

Technique de relevé : reprise de fond ;

(c) Région Hauts-de-France - Inventaire général

reproduction soumise à autorisation du titulaire des droits d'exploitation



Vue de l'aile est (logis du 18e siècle à étage).

IVR22\_19980202733Z

Auteur de l'illustration : Xavier-Philippe Guiochon

(c) Région Hauts-de-France - Inventaire général

reproduction soumise à autorisation du titulaire des droits d'exploitation



Elévation postérieure de l'aile ouest (sans doute la maison construite au milieu du 19e siècle pour M. Marlière).

IVR22\_19980202953Z

Auteur de l'illustration : Xavier-Philippe Guiochon

(c) Région Hauts-de-France - Inventaire général

reproduction soumise à autorisation du titulaire des droits d'exploitation