

Hauts-de-France, Oise
Beaurains-lès-Noyon

Le canton de Noyon : le territoire de la commune de Beaurains-lès-Noyon

Références du dossier

Numéro de dossier : IA60000341
Date de l'enquête initiale : 1986
Date(s) de rédaction : 2009
Cadre de l'étude : inventaire topographique canton de Noyon

Désignation

Aires d'études : Sources et Vallées
Milieu d'implantation :

Présentation

Le territoire de Beaurains-lès-Noyon s'étend sur une superficie de 3,8 km² et présente une densité de 69 hab./km². Limité à l'est par la vallée de la rivière de la Verse, qui la sépare de Genvry, il est structuré par un réseau de voies secondaires aboutissant à la D 934 (ancienne voie romaine) et à l'ancien chemin de Nesle à Noyon ; il est traversé par le canal latéral de l'Oise (écluse de Saint-Hubert) et par la voie ferrée.

Le village de Beaurains-lès-Noyon se situe à 2 km de Noyon.

Beaurains-lès-Noyon, réunie à Genvry de 1828 à 1832, était une des communes les moins peuplées du canton. La population, qui s'élevait à 184 habitants en 1793, a atteint son maximum (284 habitants) en 1990 et son seuil le plus bas (137 habitants) en 1921. Beaurains compte 264 habitants au dernier recensement (1999).

Beaurains-lès-Noyon était terre seigneuriale dès le 13^e siècle. La cure était, en 1515, à la nomination des religieuses de l'hôtel-Dieu de Noyon. En 1696, l'église Saint-Germain devient prieuré-cure, sous le ministère d'un chanoine régulier de l'ordre de saint Augustin. Le village souffrit beaucoup lors de l'offensive allemande sur Noyon de mars 1918.

Implantation du bâti

L'habitat est regroupé dans le village et dans l'écart du Bas-Beaurains, proche de la rivière de la Verse, puis du canal.

Lhomond (1946) signale une maladrerie, au Bas-Beaurains, détruite au 14^e siècle.

Edicules et équipements

La commune conserve une croix de carrefour (étudiée).

Le magasin abritant la pompe à incendie (fig.) est construit en 1868 par Denis Trousselle, entrepreneur à Noyon.

Les sources conservées aux archives départementales (série S) attestent la construction d'un lavoir communal, en 1877.

Artisanat et industrie

Graves (1851), cite le moulin à vent représenté sur la carte de Cassini et sur le cadastre napoléonien.

Une tuilerie est implantée dans la commune, en 1823, par Leblond de Joncourt.

Habitat

65 bâti INSEE ; 11 repérés ; 1 étudié. Voir cartes et graphiques.

Chronogramme[s] relevé[s] sur les édifices repérés : 1819 (fig. 12).

La monographie communale de la fin du 19^e siècle dénonce des conditions d'habitation encore antihygiéniques. Les habitations, principalement en pan de bois et couvertes de chaume, sont construites pour la plupart sans souci d'exposition, de l'ordonnement des locaux et de l'aération. Il y a eu de gros progrès cependant et le chaume tend chaque jour à disparaître.

Un projet d'acquisition de l'ancien presbytère de Beaurains-lès-Noyon, en 1821, donne une description de l'édifice, acquis en 1810 par François Cabour : grande porte d'entrée en pierre de taille surmontée d'un pigeonnier couvert en tuiles, cuisine avec grande cheminée (four et fourneau), cave au-dessous de la cuisine, une salle et deux cabinets.

La construction d'un nouveau presbytère est projetée en 1839. En 1843, la commune fait l'acquisition d'une maison proche de l'église, antérieure à 1793, construite en pan de bois hourdé en torchis et couverte en chaume, comprenant une place d'habitation avec chambre et une grange attenante.

Références documentaires

Documents d'archive

- AD Oise. Série M.
Beaurains (1823-1908).
- AD Oise. Série S ; 7 S. **Cours d'eau et usines.**
Beaurains (1826-1908).

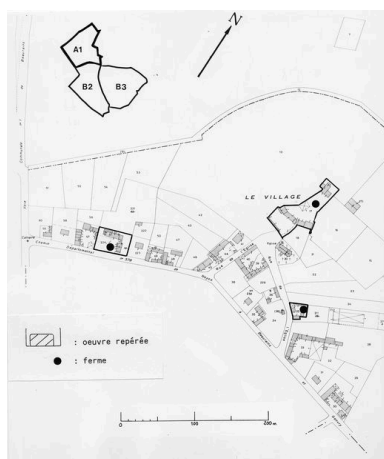
Documents figurés

- **Beaurains. Section A de Beaurains**, dessin, par Thiery géomètre, 1831 (DGI).
- **Beaurains. Section B de Bas-Beaurains**, dessin, par Thiery géomètre, 1831 (DGI).

Bibliographie

- GRAVES, Louis. **Précis statistique sur le canton de Noyon.** In *Annuaire de l'Oise*. Beauvais, 1851.
p. 55-57.
- INVENTAIRE GENERAL. **Canton de Noyon. Oise.** Réd. Michel Hérold, Alain Nafilyan. Phot. Fabrice Charrondière, Jean-Michel Perrin. Amiens : AGIR PIC, 1986. (Images du Patrimoine ; 25).
p. 9.
- LHOMOND, H. **Notes historiques sur Beaurains-lès-Noyon.** *Soc. archéol. hist. et scient. de Noyon : comptes-rendus et mémoires*, 1946, t. XXX.
p. 62-91.

Illustrations



Carte d'enregistrement du repérage des maisons-fermes.
Extrait du plan cadastral de 1982, section A1, 1/1250e.
Phot. Monnehay-Vulliet Marie-Laure , Autr. Michel Hérold
IVR22_20096000029NUCA



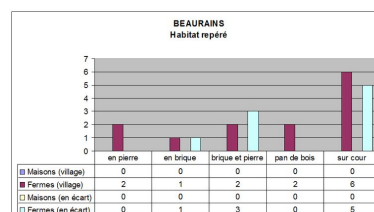
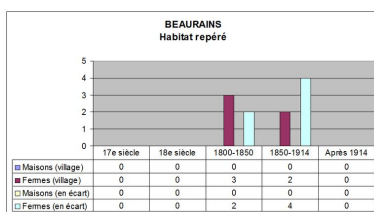
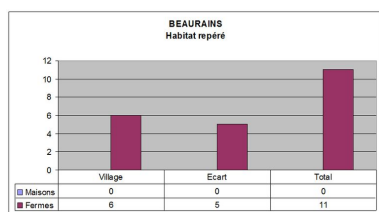
Carte d'enregistrement du repérage des maisons-fermes.
Extrait du plan cadastral de 1982, section B2, 1/1250e.
Phot. Monnehay-Vulliet Marie-Laure , Autr. Michel Hérold



Carte d'enregistrement du repérage des maisons-fermes.
Extrait du plan cadastral de 1982, section B3, 1/1250e.

IVR22_20096000030NUCA

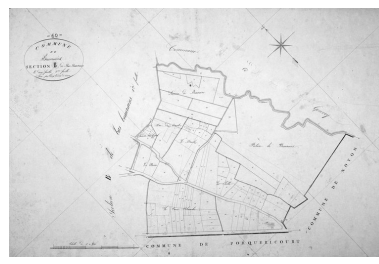
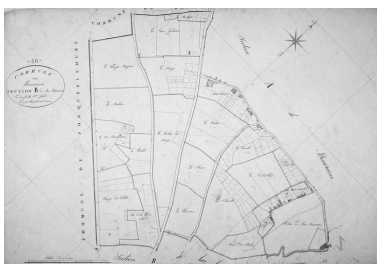
Phot. Monnehay-Vulliet Marie-Laure , Autr. Michel Hérold
 IVR22_20096000031NUCA



Implantation de l'habitat repéré.
 Dess. Isabelle Barbedor
 IVR22_20096000211NUDA

Datation de l'habitat repéré.
 Dess. Isabelle Barbedor
 IVR22_20096000210NUDA

Typologie de l'habitat repéré.
 Dess. Isabelle Barbedor
 IVR22_20096000209NUDA



Section A du cadastre de 1831 (DGI).
 Phot. Jean-Michel Périn (reproduction)
 IVR22_19836000026VB

Section B1 du cadastre de 1831 (DGI).
 Phot. Jean-Michel Périn (reproduction)
 IVR22_19836000027VB

Section B2 du cadastre de 1831 (DGI).
 Phot. Jean-Michel Périn (reproduction)
 IVR22_19836000028VB



Vue du château détruit.
 Etat avant 1914 (AP).
 Phot. Jean-Michel Périn
 IVR22_19856000033XB



Remise de matériel d'incendie,
 construite en 1868 par
 l'entrepreneur Denis Trousselle,
 de Noyon, et restaurée en 1925.
 Phot. Jean-Michel Périn
 IVR22_19856000977X



Élévation sur rue d'une ferme
 repérée portant la date de 1819.
 Phot. Jean-Michel Périn
 IVR22_19856000960X

Dossiers liés

Dossier(s) de synthèse :

Le canton de Noyon - dossier de présentation (IA60000340)

Oeuvres en rapport :

Ancienne ferme (IA00049343) Picardie, Oise, Beaurains-lès-Noyon, 161 rue de Noyon

Ancien prieuré cure de chanoines réguliers de saint Augustin à Beaurains-lès-Noyon (église paroissiale et cimetière Saint-Germain) (IA00049339) Picardie, Oise, Beaurains-lès-Noyon, rue de l' Eglise

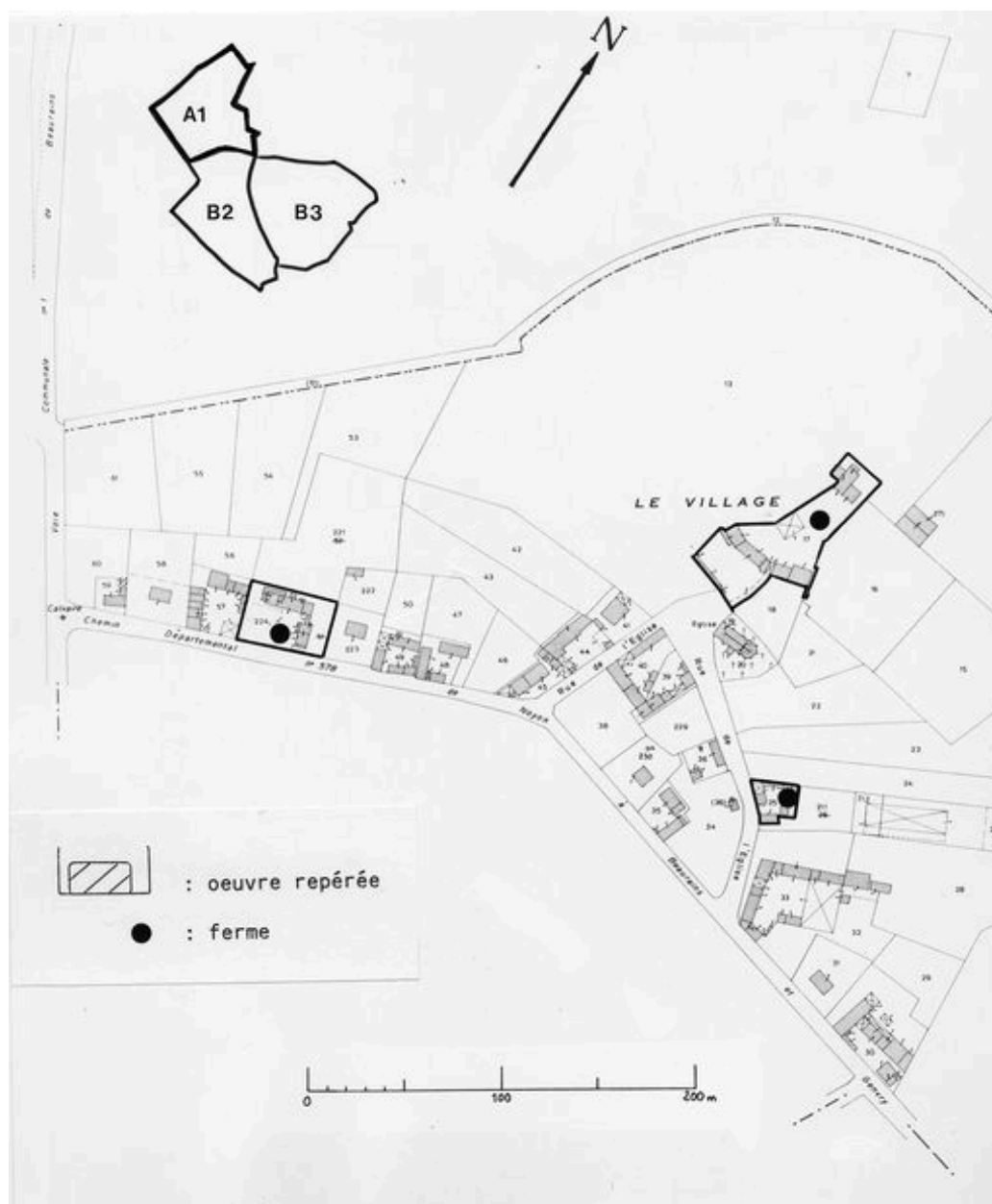
Croix de chemin (croix de carrefour) de la Croix-Blanche à Beaurains-lès-Noyon (IA00049340) Picardie, Oise, Beaurains-lès-Noyon, Croix-Blanche (la)

École primaire de Beaurains-lès-Noyon (IA00049341) Picardie, Oise, Beaurains-lès-Noyon, 15 rue de l' Eglise

Mairie de Beaurains-lès-Noyon (IA00049342) Picardie, Oise, Beaurains-lès-Noyon, 67 rue de l' Eglise

Auteur(s) du dossier : Isabelle Barbedor, Michel Hérold, Alain Nafilyan

Copyright(s) : (c) Région Hauts-de-France - Inventaire général ; (c) AGIR-Pic



Carte d'enregistrement du repérage des maisons-fermes. Extrait du plan cadastral de 1982, section A1, 1/1250e.

IVR22_20096000029NUCA

Auteur de l'illustration : Monnehay-Vulliet Marie-Laure

Auteur du document reproduit : Michel Hérold

(c) Région Hauts-de-France - Inventaire général
reproduction soumise à autorisation du titulaire des droits d'exploitation



Carte d'enregistrement du repérage des maisons-fermes. Extrait du plan cadastral de 1982, section B2, 1/1250e.

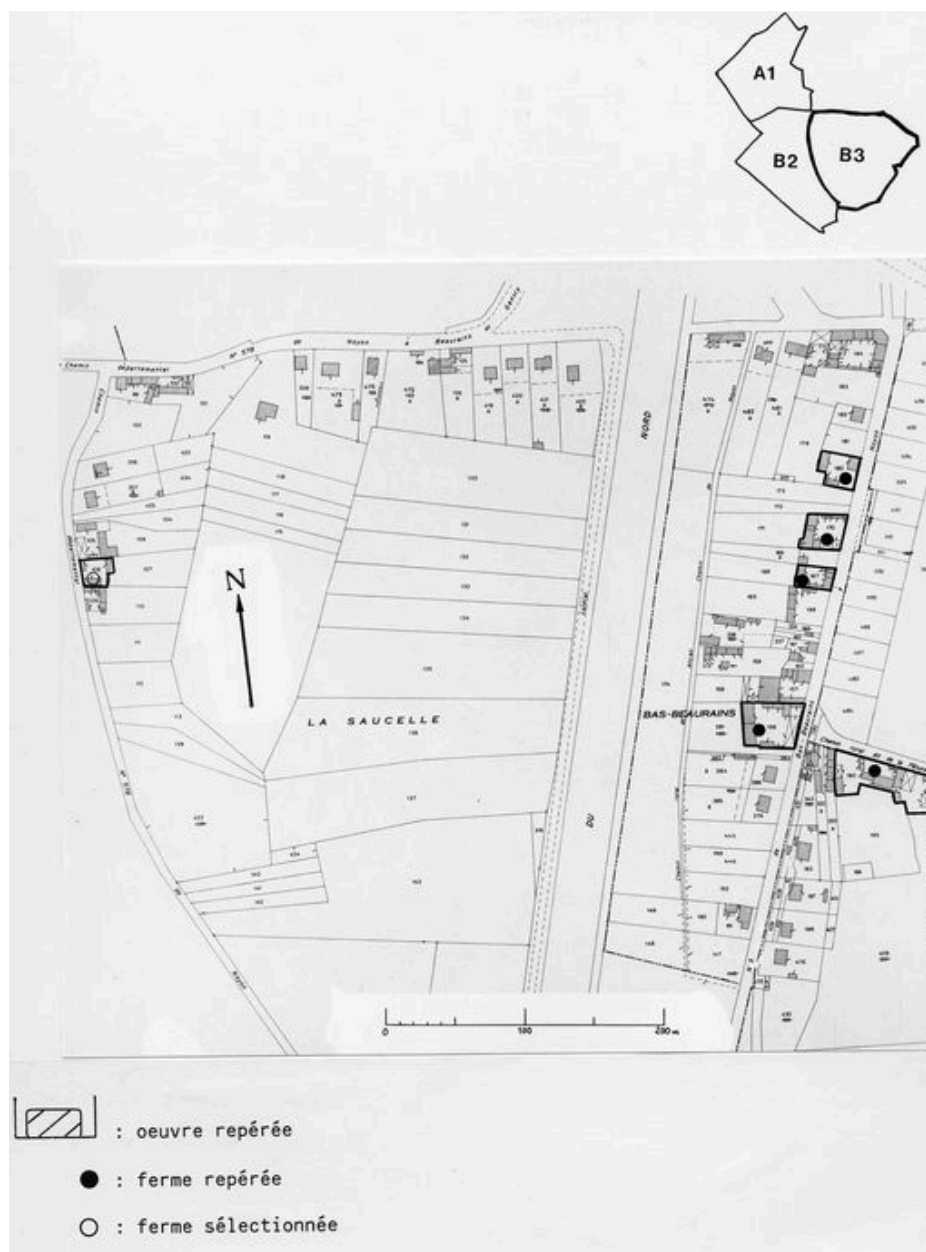
IVR22_20096000030NUCA

Auteur de l'illustration : Monnehay-Vulliet Marie-Laure

Auteur du document reproduit : Michel Hérold

(c) Région Hauts-de-France - Inventaire général

reproduction soumise à autorisation du titulaire des droits d'exploitation



Carte d'enregistrement du repérage des maisons-fermes. Extrait du plan cadastral de 1982, section B3, 1/1250e.

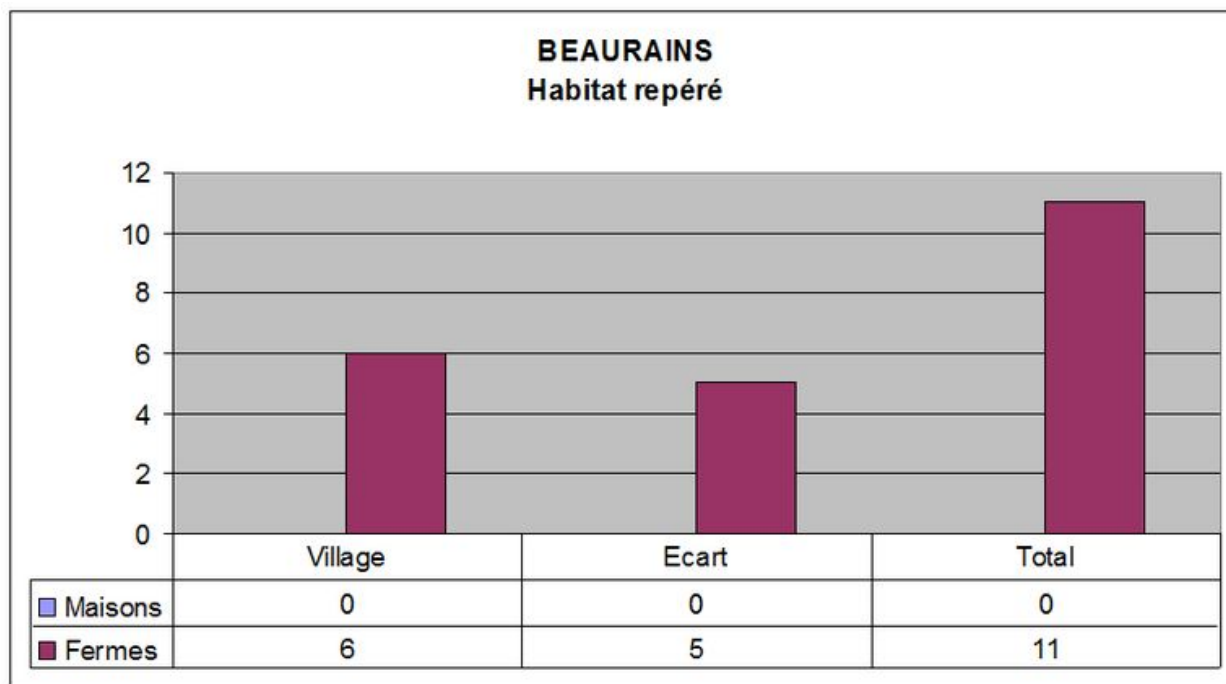
IVR22_20096000031NUCA

Auteur de l'illustration : Monnehay-Vulliet Marie-Laure

Auteur du document reproduit : Michel Hérold

(c) Région Hauts-de-France - Inventaire général

reproduction soumise à autorisation du titulaire des droits d'exploitation



Implantation de l'habitat repéré.

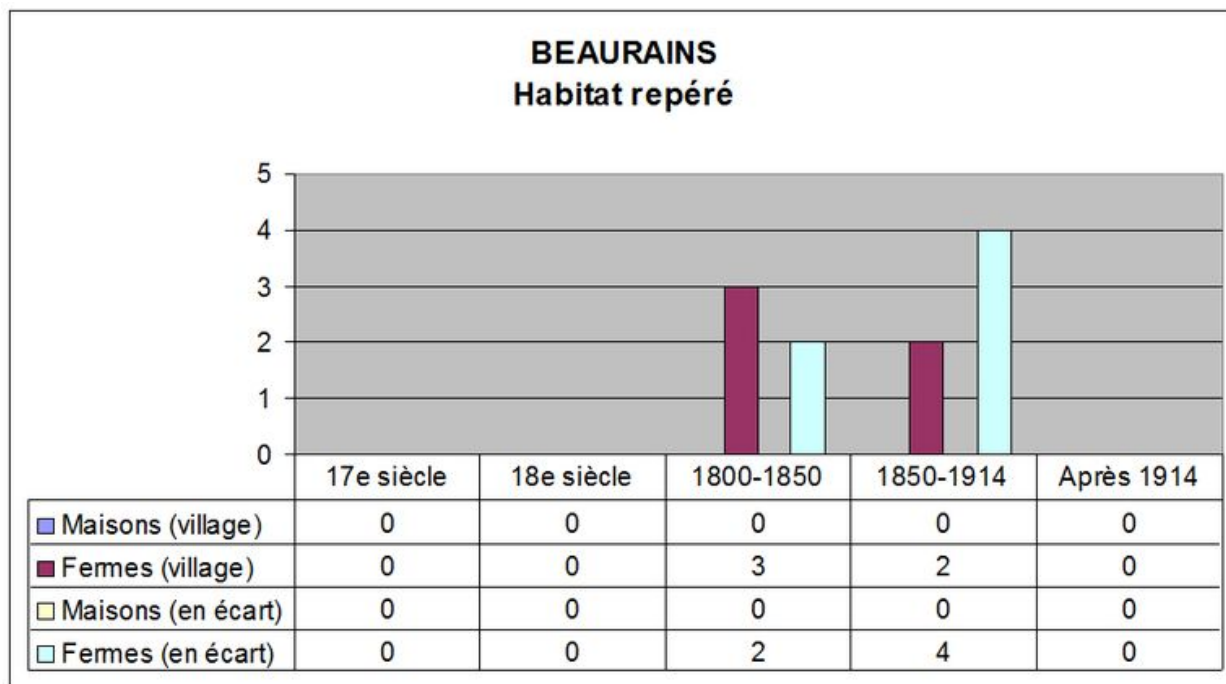
IVR22_20096000211NUDA

Auteur de l'illustration : Isabelle Barbedor

Technique de relevé : graphique ;

(c) Région Hauts-de-France - Inventaire général

reproduction soumise à autorisation du titulaire des droits d'exploitation



Datation de l'habitat repéré.

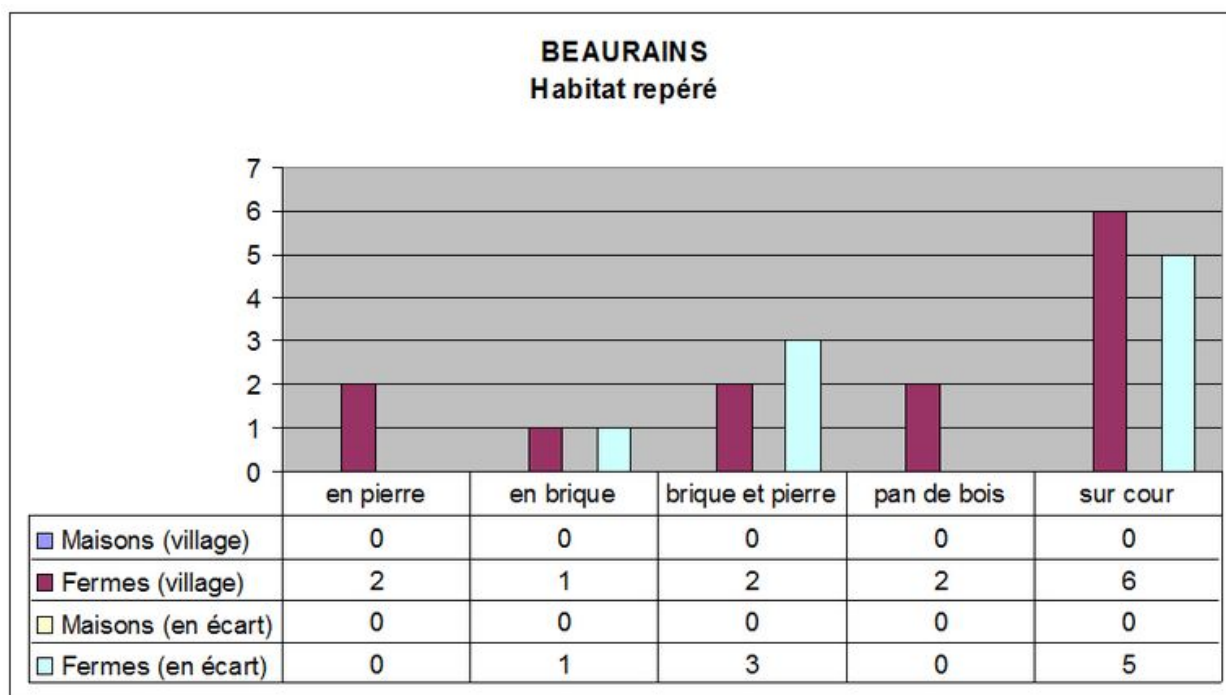
IVR22_20096000210NUDA

Auteur de l'illustration : Isabelle Barbedor

Technique de relevé : graphique ;

(c) Région Hauts-de-France - Inventaire général

reproduction soumise à autorisation du titulaire des droits d'exploitation



Typologie de l'habitat repéré.

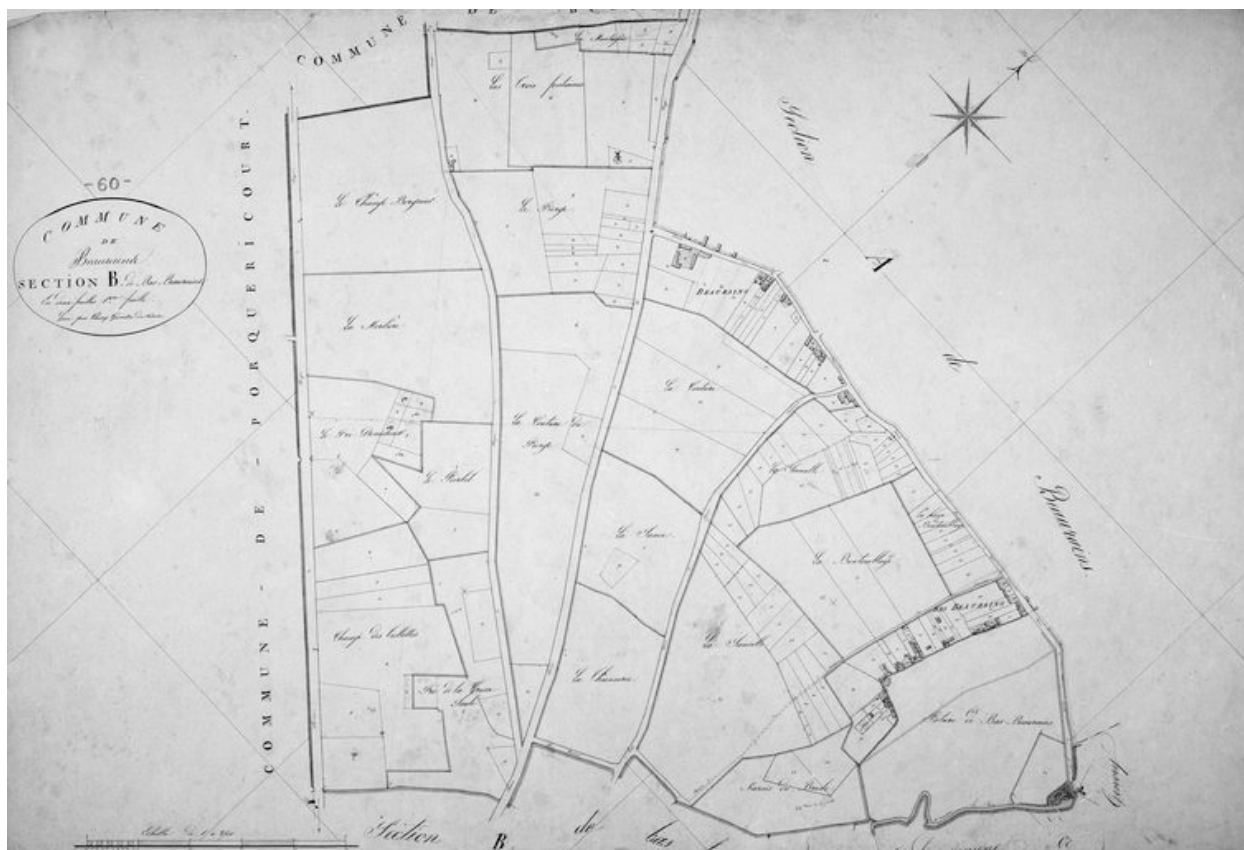
IVR22_20096000209NUDA

Auteur de l'illustration : Isabelle Barbedor

Technique de relevé : graphique ;

(c) Région Hauts-de-France - Inventaire général

reproduction soumise à autorisation du titulaire des droits d'exploitation

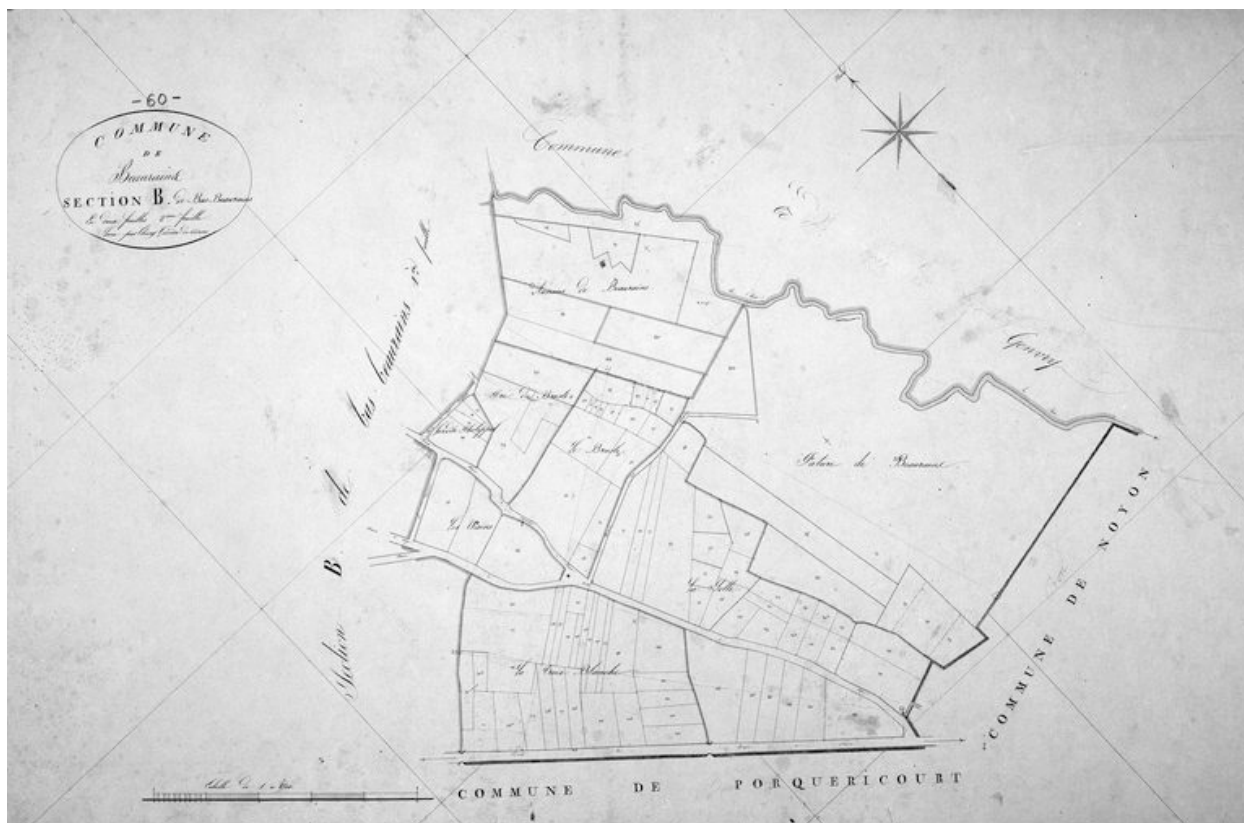


Section B1 du cadastre de 1831 (DGI).

IVR22_19836000027VB

Auteur de l'illustration : Jean-Michel Périn (reproduction)

(c) Région Hauts-de-France - Inventaire général ; (c) Ministère des finances
reproduction soumise à autorisation du titulaire des droits d'exploitation



Section B2 du cadastre de 1831 (DGI).

IVR22_19836000028VB

Auteur de l'illustration : Jean-Michel Périn (reproduction)

(c) Région Hauts-de-France - Inventaire général ; (c) Ministère des finances
reproduction soumise à autorisation du titulaire des droits d'exploitation



Vue du château détruit. Etat avant 1914 (AP).

IVR22_19856000033XB

Auteur de l'illustration : Jean-Michel Périn

(c) Région Hauts-de-France - Inventaire général

reproduction soumise à autorisation du titulaire des droits d'exploitation



Remise de matériel d'incendie, construite en 1868 par l'entrepreneur Denis Trousselle, de Noyon, et restaurée en 1925.

IVR22_19856000977X

Auteur de l'illustration : Jean-Michel Périn

(c) Région Hauts-de-France - Inventaire général

reproduction soumise à autorisation du titulaire des droits d'exploitation



Élévation sur rue d'une ferme repérée portant la date de 1819.

IVR22_19856000960X

Auteur de l'illustration : Jean-Michel Périn

(c) Région Hauts-de-France - Inventaire général

reproduction soumise à autorisation du titulaire des droits d'exploitation