

Hauts-de-France, Somme
Amiens
Montières
rue de Grâce

Cimetière communal d'Amiens, dit de Montières

Références du dossier

Numéro de dossier : IA80003598

Date de l'enquête initiale : 2005

Date(s) de rédaction : 2005

Cadre de l'étude : inventaire topographique Amiens métropole, patrimoine funéraire

Degré d'étude : étudié

Désignation

Dénomination : cimetière

Parties constituantes non étudiées : conciergerie, puits

Compléments de localisation

Milieu d'implantation : isolé

Références cadastrales : 2003. LY 93, 94

Historique

Parmi les sources conservées à la bibliothèque municipale (série M) un rapport de 1850 indique que le nouveau cimetière, en service depuis environ 5 ans, semble trop petit (2554 m²). Le vendeur du terrain (M. Debrandt) s'est réservé un terrain de 42m², à l'extrémité de l'allée, à l'emplacement de la croix de cimetière. Les concessions n'ont pas été disposées rationnellement et ne sont pas encore closes. Il n'y a pas encore de titre de propriété des concessions dont les dimensions imposées sont de 2,50 m ou 5 m de long sur 1 m de large.

Le rapport de l'inspecteur voyer sur le projet de distribution du cimetière, signale que le cimetière est desservi par trois allées. Les concessions perpétuelles sont regroupées sur la bordure gauche de l'allée principale. Deux autres allées desservent les concessions trentenaires (24) et temporaires (30) le long de la clôture ouest. Une douzaine de concessions perpétuelles sont déjà présentes.

Les documents conservés aux archives départementales (série O) indiquent que le cimetière de Montières, créé en 1841, est agrandi en 1861, en 1882 (date de la clôture et des plantations), en 1897, enfin en 1937. A cette date, le cimetière compte 320 concessions perpétuelles, 5 concessions centenaires, 230 concessions trentenaires et 70 concessions temporaires.

La conciergerie est construite en 1906 par l'entrepreneur Deparcy. Elle est agrandie en 1931, sur les plans de l'architecte Vivien (AC Amiens). Le puits est réparé en 1907, date de la construction d'un hangar (BM Amiens).

Plusieurs monuments repérés portent la signature des entrepreneurs amiénois D. Capel, Gadré-Tattegrain, Lamolet-Tattegrain, Castermant, Denis, Siraut et H. Philippe.

L'étude réalisée par Fr. Caquineau et G. Frère (2003) indique que le cimetière, créé vers 1851, a été agrandi en 1939. Dans sa partie la plus ancienne, il est planté de tilleuls, ceinturant les plaines, et de frênes. Dans la partie neuve, il est planté de cyprès de Lawson, au cours des années 1970.

Période(s) principale(s) : 2e quart 19e siècle, 3e quart 19e siècle, 2e quart 20e siècle

Période(s) secondaire(s) : 1er quart 20e siècle

Dates : 1841 (daté par source), 1861 (daté par source), 1882 (daté par source), 1906 (daté par source), 1931 (daté par source), 1937 (daté par source)

Auteur(s) de l'oeuvre : Deparcy (entrepreneur, attribution par source), D. Capel (sculpteur, attribution par source), entreprise de monuments funèbres Denis (entrepreneur, attribution par source), H. Philippe (entrepreneur, attribution par source), entreprise de monuments funèbres Lamolet - St-Maurice (entrepreneur, signature),

Narcisse Vivien (architecte, attribution par source), Brare-Sainneville (entrepreneur, attribution par source), marbrerie et entreprise de monuments funèbres Gadré (entrepreneur, signature), entreprise de monuments funèbres Siraut-Desmarest (entrepreneur, signature), entreprise de monuments funèbres Castermant (entrepreneur, signature)

Description

Le cimetière de Montières est situé à l'écart du village. La parcelle de forme trapézoïdale, d'une superficie d'environ 15000 m², est close par une haie. Le cimetière, qui dispose de deux accès, à l'est et au nord-est, est distribué par un réseau orthogonal d'allées bitumées délimitant huit îlots, dans la partie bordée par la rue de Grâce, et quatre îlots, dans l'extension. L'espace entre les tombes est recouvert de terre.

L'aménagement végétal se limite à des alignements d'arbres de tige ceinturant les îlots et à la clôture.

Une conciergerie en brique couverte d'ardoises (fig. 11) s'élève au sud de l'entrée principale.

La croix de cimetière (étudiée) est située à l'extrémité de l'allée principale.

Bornes fontaines du constructeur lyonnais Bayard : ETABTS BAYARD CONSTRUCTEURS / MODELE DEPOSE BTE SGBD/ BAYARD / LYON.

Quarante-sept tombeaux (dont 18 étudiés) ont été repérés dans le cimetière.

Caractéristiques des monuments non étudiés :

Datation : 4e quart 19e siècle, 1er quart 20e siècle.

Matériau : marbre belge, calcaire, fer.

Typologie : stèles funéraire, croix funéraire, cippe, obélisque, niche.

Signatures : Capel D. / Gadré-Tattegrain / Lamolet-Tattegrain / Castelmant / Denis / Siraut / Philippe H.

Éléments descriptifs

Typologies et état de conservation

Typologies : cimetière indépendant (graveyard) de plan régulier ; mutation de la trame

Statut, intérêt et protection

Statut de la propriété : propriété publique

Présentation

Le cimetière de Montières, créé en 1841, est l'un des premiers nouveaux cimetières établis dans la banlieue d'Amiens. La nouvelle implantation, à l'extérieur du village, coïncide avec la suppression du cimetière qui se trouvait initialement au sud de l'église paroissiale. Comme celui de [Renancourt](#), il a été agrandi en 1861 mais également en 1882 (date de la clôture et des plantations), en 1897, enfin en 1937. La conciergerie, construite en 1906 par l'entrepreneur Deparcy, est agrandie en 1931 sur les plans de l'architecte amiénois Vivien.

Références documentaires

Documents d'archive

- AD Somme. Série O ; 99 O 211. **Amiens. Cimetières avant 1869.**
- AD Somme. Série O ; 99 O 277. **Amiens. Cimetières 1870-1939.**
- BM Amiens. Série M ; 2 M 17/1. **Cimetières d'Amiens.**
Montières (1834-1871)
- BM Amiens. Série M ; 2 M 17/2. **Cimetières d'Amiens.**
Montières (1907)
- AC. Amiens. Série M ; 2M 17/27. **Cimetières.**
- A. C. Amiens. Série M ; 2 M 43. **Cimetière de Montières (1937).**

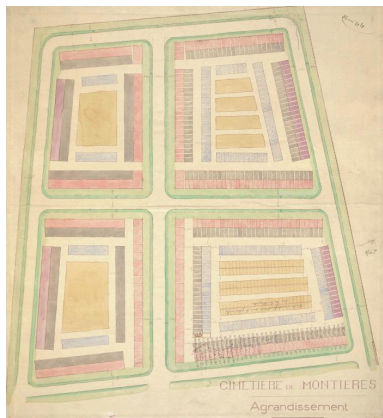
Documents figurés

- **Cimetière de Montières. Agrandissement**, dessin, 1939 (Archives communales et communautaires d'Amiens métropole ; 16Fi 193).

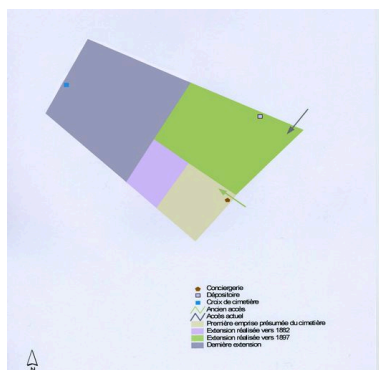
Bibliographie

- CAQUINEAU, Francis, FRERE, Gersende. **Gestion du patrimoine arboré et ramassage des déchets des cimetières de la ville d'Amiens**. Ville d'Amiens : Service espaces publics, unité parcs et jardins, novembre 2003.
p. 9

Illustrations



Cimetière de Montières.
Agrandissement, dessin, 1939
(Archives communales et
communautaires d'Amiens
métropole ; 16Fi 193).
Phot. Archives municipales
et communautaires
d'Amiens (reproduction)
IVR32_20188005049NUCA



Plan schématique du cimetière.
Phot. Isabelle Barbedor
IVR22_20078010671NUCA



Vue aérienne.
Phot. Phot. Inv.
IVR22_20058010432NUCA




Vue de l'allée principale, la croix
de cimetière à l'arrière-plan.
Phot. Isabelle Barbedor
IVR22_20078010387NUCA




L'allée centrale, dans la
partie neuve du cimetière.
Phot. Isabelle Barbedor
IVR22_20078010388NUCA




Une allée secondaire de la
partie ancienne du cimetière.
Phot. Isabelle Barbedor
IVR22_20078010389NUCA



Une allée secondaire de la partie ancienne du cimetière.
Phot. Isabelle Barbedor
IVR32_20178005140NUCA



Une allée secondaire de la partie ancienne du cimetière.
Phot. Isabelle Barbedor
IVR32_20178005139NUCA




Une allée secondaire de la partie ancienne du cimetière, le dépositoire à l'arrière-plan.
Phot. Isabelle Barbedor
IVR32_20178005141NUCA



Alignement de tombeaux.
Phot. Isabelle Barbedor
IVR32_20178005138NUCA



Alignement de tombeaux.
Phot. Isabelle Barbedor
IVR22_20078010392NUCA



Les tombes des militaires, au nord de la partie ancienne du cimetière.
Phot. Isabelle Barbedor
IVR22_20078010393NUCA



Le nouveau cimetière.
Phot. Isabelle Barbedor
IVR22_20078010394NUCA



La conciergerie.
Phot. Isabelle Barbedor
IVR22_20078010395NUCA



Le dépositoire. Vue de face.
Phot. Isabelle Barbedor
IVR32_20178005136NUCA



Le dépositoire, vue de trois-quart.
Phot. Isabelle Barbedor
IVR32_20178005137NUCA



Une des deux bornes
fontaines Bayard.
Phot. Isabelle Barbedor
IVR22_20078010396NUCA




Plaine D (CT 396). Croix funéraire
de Georges Cagnart, vers 1938.
Phot. Isabelle Barbedor
IVR22_20078010333NUCA




Plaine A (28). Stèle funéraire,
D. Capel, vers 1884.
Phot. Isabelle Barbedor
IVR32_20178005132NUCA




Plaine A (58). Stèle funéraire et
tombales à dos d'âne, vers 1890.
Phot. Isabelle Barbedor
IVR22_20078010364NUCA



Plaine A (246). Stèle
funéraire à croix, vers 1919.
Phot. Isabelle Barbedor
IVR22_20078010369NUCA




Plaine A (CT 283 et 284). Stèle à croix Gadré-Tattegrain (1927 ca.) et J. Lamarre (1928 ca.).
Phot. Isabelle Barbedor
IVR22_20078010372NUCA



Plaine B (55). Tombeau niche.
Phot. Isabelle Barbedor
IVR22_20078010365NUCA



Plaine B (90). Stèle funéraire, Gadré-Tattegrain, vers 1922, modèle également utilisé par Dessein.
Phot. Isabelle Barbedor
IVR22_20078010358NUCA



Plaine B (96). Stèle funéraire, Castelmant, vers 1920.
Phot. Isabelle Barbedor
IVR22_20078010359NUCA



Plaine B (100), tombeau (niche), Lamolet-Tattegrain, vers 1885.
Phot. Isabelle Barbedor
IVR22_20078010360NUCA



Plaine B (102). Tombeau (niche), Lamolet-Tattegrain, vers 1890.
Phot. Isabelle Barbedor
IVR22_20078010363NUCA



Plaine B (119). Tombeau niche,
Lamolet-Tattegrain, vers 1903.
Phot. Isabelle Barbedor
IVR22_20078010352NUCA




Plaine B (123). Tombeau
niche, vers 1894.
Phot. Isabelle Barbedor
IVR22_20078010353NUCA




Plaine B (126). Tombeau niche,
vers 1895, Lamolet-Tattegrain.
Phot. Isabelle Barbedor
IVR22_20078010354NUCA



Plaine B (128). Stèle de style
néogothique, vers 1896.
Phot. Isabelle Barbedor
IVR22_20078010355NUCA



Plaine B (324). Tombeau
à stèle et soubassement,
H. Philippe, vers 1925-49.
Phot. Isabelle Barbedor
IVR22_20078010357NUCA



Plaine B (CT 206).
Stèle, Denis, vers 1935.
Phot. Isabelle Barbedor
IVR22_20078010356NUCA




Plaine C. Tombeau stèle par
Lamolet-Tattegrain, vers 1894.
Phot. Isabelle Barbedor
IVR22_20078010343NUCA



Plaine C. Tombeau cippe, vers 1893.
Phot. Isabelle Barbedor
IVR32_20178005133NUCA




Plaine C. Tombeau
obélisque, vers 1898.
Phot. Isabelle Barbedor
IVR32_20178005134NUCA



Plaine C. Tombeau cippe,
Lamolet, vers 1906.
Phot. Isabelle Barbedor
IVR32_20178005135NUCA



Plaine C. Stèle funéraire, vers 1896.
Phot. Isabelle Barbedor
IVR22_20078010341NUCA




Plaine C (139 et 140). Stèle à croix,
Denis et stèle à croix nimbée, Gadré-
Tattegrain, 1er quart 20e siècle.
Phot. Isabelle Barbedor
IVR22_20078010340NUCA



Plaine C (197). Stèle à
croix, Lamolet, vers 1906.



Plaine C (200). Stèle
architecturée, vers 1907.




Plaine C (201). Stèle funéraire à
croix, Victor Siraut, vers 1907.

Phot. Isabelle Barbedor
IVR22_20078010338NUCA



Sarcophage et stèle basse
A(CT273), vers 1926. Un
dispositif identique a été observé
au cimetière de Renancourt.
Phot. Isabelle Barbedor
IVR22_20078010378NUCA

Phot. Isabelle Barbedor
IVR22_20078010336NUCA



Plaine C. Tombeaux réalisés par
Lamolet-Tattegrain vers 1893.
Phot. Isabelle Barbedor
IVR22_20078010345NUCA

Phot. Isabelle Barbedor
IVR22_20078010335NUCA



Plaine D (CT). Tombeau,
Gevers, vers 1933.
Phot. Isabelle Barbedor
IVR22_20078010334NUCA

Dossiers liés

Oeuvre(s) partie(s) constituante(s) étudiée(s) : Croix du cimetière de Montières à Amiens (IA80000920) Hauts-de-France, Somme, Amiens, Montières, Cimetière de Montières, rue de Grâce

Dossiers de synthèse :

Les cimetières des communes étudiées de la communauté d'agglomération d'Amiens métropole (IA80002357)

Oeuvre(s) contenue(s) :

Oeuvre(s) en rapport :

Ancien village, puis quartier de Montières (IA80002342) Picardie, Somme, Amiens, Montières

Monument funéraire de la famille Balédent-Poix et Dechère-Balédent (IA80000917) Hauts-de-France, Somme, Amiens, Montières, 003 plaine A Cimetière de Montières, rue de Grâce

Monument funéraire de la famille Capelle (IA80000904) Hauts-de-France, Somme, Amiens, Montières, 145 plaine C Cimetière de Montières, rue de Grâce

Tombeau (colonne funéraire) (IA80000915) Hauts-de-France, Somme, Amiens, Montières, 025 plaine A Cimetière de Montières, rue de Grâce

Tombeau (loggia) de la famille Lebel-Derly et P. Lebel-Lebel (IA80000910) Hauts-de-France, Somme, Amiens, Montières, 101 plaine B Cimetière de Montières, rue de Grâce

Tombeau (niche) de la famille Balavoine (IA80000908) Hauts-de-France, Somme, Amiens, Montières, 077 plaine B Cimetière de Montières, rue de Grâce

Tombeau (niche) de la famille Duquet-Queret et Lebel-Queret (IA80000919) Hauts-de-France, Somme, Amiens, Montières, 027 plaine A Cimetière de Montières, rue de Grâce

Tombeau (niche) de la famille Fouré-Fortin (IA80000909) Hauts-de-France, Somme, Amiens, Montières, 070 plaine B Cimetière de Montières, rue de Grâce

Tombeau (oratoire) de la famille Voiturier-Houbart-Sébire (IA80000912) Hauts-de-France, Somme, Amiens, Montières, 047/048 plaine B Cimetière de Montières, rue de Grâce

Tombeau (stèle funéraire) Bienainé-Carbonnier (IA80000916) Hauts-de-France, Somme, Amiens, Montières, CT 287 plaine A Cimetière de Montières, rue de Grâce

Tombeau (stèle funéraire) de la famille Boulenger (IA80000905) Hauts-de-France, Somme, Amiens, Montières, 154 plaine C Cimetière de Montières, rue de Grâce

Tombeau (stèle funéraire) de la famille Cardon-Duval (IA80000911) Hauts-de-France, Somme, Amiens, Montières, 106 plaine B Cimetière de Montières, rue de Grâce

Tombeau (stèle funéraire) de la famille Cesarini-Mailley (IA80000906) Hauts-de-France, Somme, Amiens, Montières, 159 plaine C Cimetière de Montières, rue de Grâce

Tombeau (stèle funéraire) de la famille Henaux-Bruxel (IA80000907) Hauts-de-France, Somme, Amiens, Montières, 161 plaine C Cimetière de Montières, rue de Grâce

Tombeau (stèle funéraire) de la famille Muchembled-Desenguey (IA80000913) Hauts-de-France, Somme, Amiens, Montières, 035b plaine A Cimetière de Montières, rue de Grâce

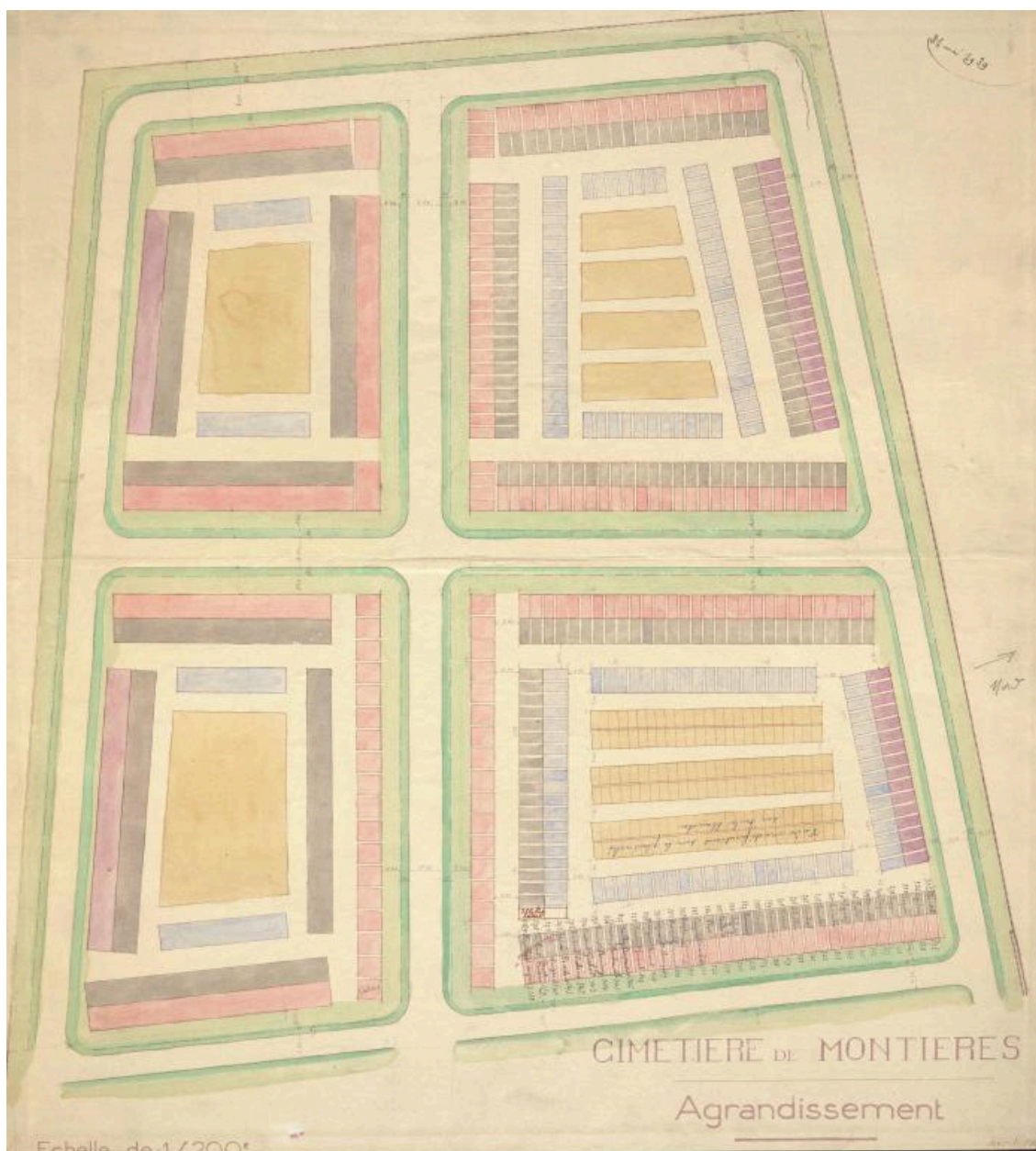
Tombeau (stèle funéraire) de la famille Victor-Dieu (IA80000903) Hauts-de-France, Somme, Amiens, Montières, 195 plaine C Cimetière de Montières, rue de Grâce

Tombeau (stèle funéraire) Fourquier-Quignon (IA80000914) Hauts-de-France, Somme, Amiens, Montières, 251 plaine A Cimetière de Montières, rue de Grâce

Tombeau de la famille de l'entrepreneur de monuments funèbres Gadré-Tattegrain (IA80000918) Hauts-de-France, Somme, Amiens, Montières, 305 plaine A Cimetière de Montières, rue de Grâce

Auteur(s) du dossier : Isabelle Barbedor

Copyright(s) : (c) Région Hauts-de-France - Inventaire général



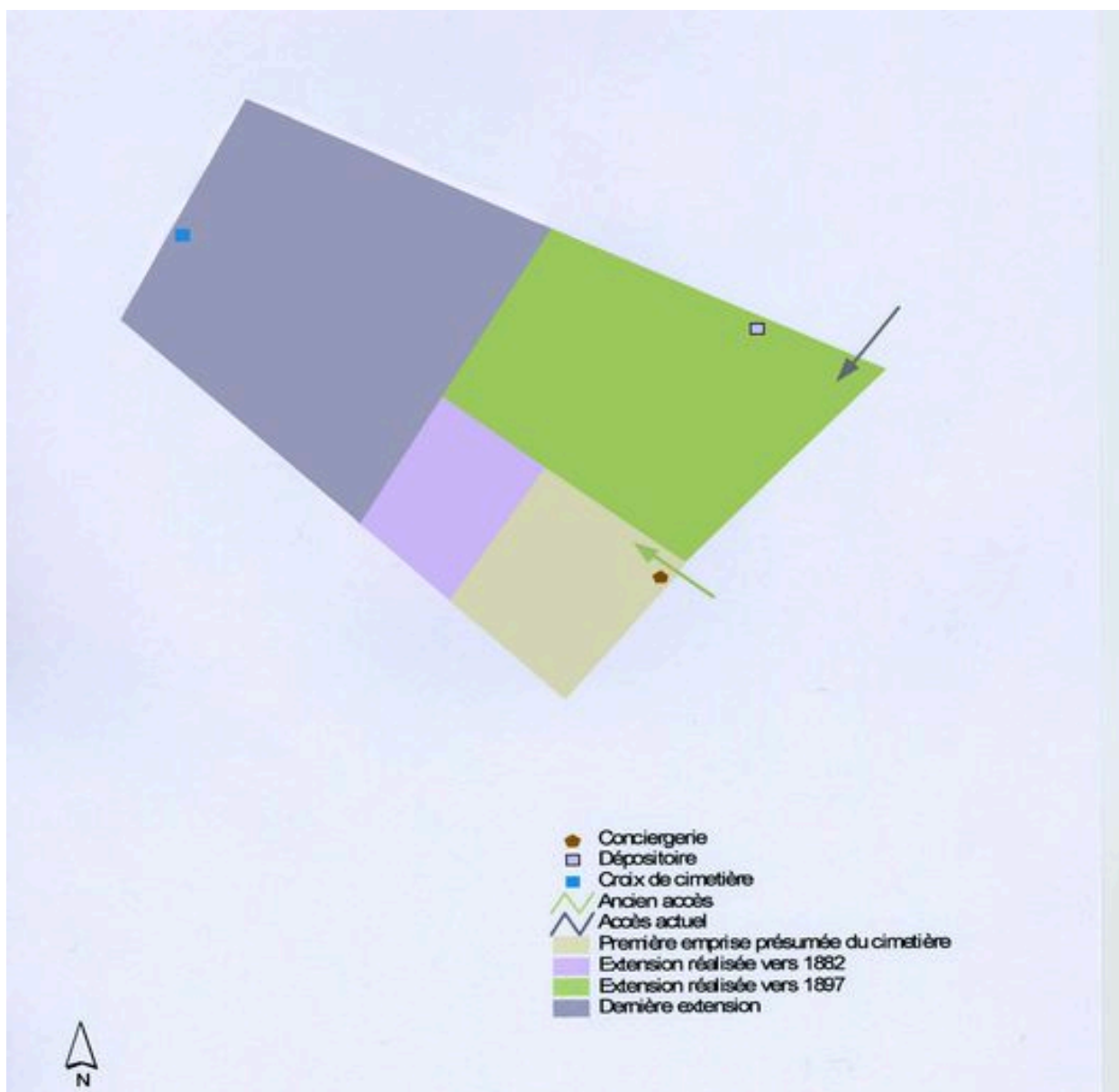
Cimetière de Montières. Agrandissement, dessin, 1939 (Archives communales et communautaires d'Amiens métropole ; 16Fi 193).

IVR32_20188005049NUCA

Auteur de l'illustration : Archives municipales et communautaires d'Amiens (reproduction)

(c) ville d'Amiens

reproduction soumise à autorisation du titulaire des droits d'exploitation



Plan schématique du cimetière.

IVR22_20078010671NUCA

Auteur de l'illustration : Isabelle Barbedor

(c) Région Hauts-de-France - Inventaire général

reproduction soumise à autorisation du titulaire des droits d'exploitation



Vue aérienne.

IVR22_20058010432NUCA

Auteur de l'illustration : Phot. Inv.

(c) Région Hauts-de-France - Inventaire général

reproduction soumise à autorisation du titulaire des droits d'exploitation



Vue de l'allée principale, la croix de cimetière à l'arrière-plan.

IVR22_20078010387NUCA

Auteur de l'illustration : Isabelle Barbedor

(c) Région Hauts-de-France - Inventaire général

reproduction soumise à autorisation du titulaire des droits d'exploitation



L'allée centrale, dans la partie neuve du cimetière.

IVR22_20078010388NUCA

Auteur de l'illustration : Isabelle Barbedor

(c) Région Hauts-de-France - Inventaire général

reproduction soumise à autorisation du titulaire des droits d'exploitation



Une allée secondaire de la partie ancienne du cimetière.

IVR22_20078010389NUCA

Auteur de l'illustration : Isabelle Barbedor

(c) Région Hauts-de-France - Inventaire général

reproduction soumise à autorisation du titulaire des droits d'exploitation



Une allée secondaire de la partie ancienne du cimetière.

IVR32_20178005140NUCA

Auteur de l'illustration : Isabelle Barbedor

(c) Région Hauts-de-France - Inventaire général

reproduction soumise à autorisation du titulaire des droits d'exploitation



Une allée secondaire de la partie ancienne du cimetière.

IVR32_20178005139NUCA

Auteur de l'illustration : Isabelle Barbedor

(c) Région Hauts-de-France - Inventaire général

reproduction soumise à autorisation du titulaire des droits d'exploitation



Une allée secondaire de la partie ancienne du cimetière, le dépositaire à l'arrière-plan.

IVR32_20178005141NUCA

Auteur de l'illustration : Isabelle Barbedor

(c) Région Hauts-de-France - Inventaire général

reproduction soumise à autorisation du titulaire des droits d'exploitation



Alignement de tombeaux.

IVR32_20178005138NUCA

Auteur de l'illustration : Isabelle Barbedor

(c) Région Hauts-de-France - Inventaire général

reproduction soumise à autorisation du titulaire des droits d'exploitation



Alignement de tombeaux.

IVR22_20078010392NUCA

Auteur de l'illustration : Isabelle Barbedor

(c) Région Hauts-de-France - Inventaire général

reproduction soumise à autorisation du titulaire des droits d'exploitation



Les tombes des militaires, au nord de la partie ancienne du cimetière.

IVR22_20078010393NUCA

Auteur de l'illustration : Isabelle Barbedor

(c) Région Hauts-de-France - Inventaire général

reproduction soumise à autorisation du titulaire des droits d'exploitation



Le nouveau cimetière.

IVR22_20078010394NUCA

Auteur de l'illustration : Isabelle Barbedor

(c) Région Hauts-de-France - Inventaire général

reproduction soumise à autorisation du titulaire des droits d'exploitation



La conciergerie.

IVR22_20078010395NUCA

Auteur de l'illustration : Isabelle Barbedor

(c) Région Hauts-de-France - Inventaire général

reproduction soumise à autorisation du titulaire des droits d'exploitation



Le dépositoire. Vue de face.

IVR32_20178005136NUCA

Auteur de l'illustration : Isabelle Barbedor

(c) Région Hauts-de-France - Inventaire général

reproduction soumise à autorisation du titulaire des droits d'exploitation



Le dépositoire, vue de trois-quart.

IVR32_20178005137NUCA

Auteur de l'illustration : Isabelle Barbedor

(c) Région Hauts-de-France - Inventaire général

reproduction soumise à autorisation du titulaire des droits d'exploitation



Une des deux bornes fontaines Bayard.

IVR22_20078010396NUCA

Auteur de l'illustration : Isabelle Barbedor

(c) Région Hauts-de-France - Inventaire général

reproduction soumise à autorisation du titulaire des droits d'exploitation



Plaine D (CT 396). Croix funéraire de Georges Cagnart, vers 1938.

IVR22_20078010333NUCA

Auteur de l'illustration : Isabelle Barbedor

(c) Région Hauts-de-France - Inventaire général

reproduction soumise à autorisation du titulaire des droits d'exploitation




Plaine A (28). Stèle funéraire, D. Capel, vers 1884.

IVR32_20178005132NUCA

Auteur de l'illustration : Isabelle Barbedor

(c) Région Hauts-de-France - Inventaire général

reproduction soumise à autorisation du titulaire des droits d'exploitation



Plaine A (58). Stèle funéraire et tombales à dos d'âne, vers 1890.

IVR22_20078010364NUCA

Auteur de l'illustration : Isabelle Barbedor

(c) Région Hauts-de-France - Inventaire général

reproduction soumise à autorisation du titulaire des droits d'exploitation




Plaine A (246). Stèle funéraire à croix, vers 1919.

IVR22_20078010369NUCA

Auteur de l'illustration : Isabelle Barbedor

(c) Région Hauts-de-France - Inventaire général

reproduction soumise à autorisation du titulaire des droits d'exploitation




Plaine A (CT 283 et 284). Stèle à croix Gadré-Tattegrain (1927 ca.) et J. Lamarre (1928 ca.).

IVR22_20078010372NUCA

Auteur de l'illustration : Isabelle Barbedor

(c) Région Hauts-de-France - Inventaire général

reproduction soumise à autorisation du titulaire des droits d'exploitation



Plaine B (55). Tombeau niche.

IVR22_20078010365NUCA

Auteur de l'illustration : Isabelle Barbedor

(c) Région Hauts-de-France - Inventaire général

reproduction soumise à autorisation du titulaire des droits d'exploitation



Plaine B (90). Stèle funéraire, Gadré-Tattegrain, vers 1922, modèle également utilisé par Dessain.

IVR22_20078010358NUCA

Auteur de l'illustration : Isabelle Barbedor

(c) Région Hauts-de-France - Inventaire général

reproduction soumise à autorisation du titulaire des droits d'exploitation



Plaine B (96). Stèle funéraire, Castelmant, vers 1920.

IVR22_20078010359NUCA

Auteur de l'illustration : Isabelle Barbedor

(c) Région Hauts-de-France - Inventaire général

reproduction soumise à autorisation du titulaire des droits d'exploitation



Plaine B (100), tombeau (niche), Lamolet-Tattegrain, vers 1885.

IVR22_20078010360NUCA

Auteur de l'illustration : Isabelle Barbedor

(c) Région Hauts-de-France - Inventaire général

reproduction soumise à autorisation du titulaire des droits d'exploitation



Plaine B (102). Tombeau (niche), Lamolet-Tattegrain, vers 1890.

IVR22_20078010363NUCA

Auteur de l'illustration : Isabelle Barbedor

(c) Région Hauts-de-France - Inventaire général

reproduction soumise à autorisation du titulaire des droits d'exploitation



Plaine B (119). Tombeau niche, Lamolet-Tattegrain, vers 1903.

IVR22_20078010352NUCA

Auteur de l'illustration : Isabelle Barbedor

(c) Région Hauts-de-France - Inventaire général

reproduction soumise à autorisation du titulaire des droits d'exploitation



Plaine B (123). Tombeau niche, vers 1894.

IVR22_20078010353NUCA

Auteur de l'illustration : Isabelle Barbedor

(c) Région Hauts-de-France - Inventaire général

reproduction soumise à autorisation du titulaire des droits d'exploitation



Plaine B (126). Tombeau niche, vers 1895, Lamolet-Tattegrain.

IVR22_20078010354NUCA

Auteur de l'illustration : Isabelle Barbedor

(c) Région Hauts-de-France - Inventaire général

reproduction soumise à autorisation du titulaire des droits d'exploitation




Plaine B (128). Stèle de style néogothique, vers 1896.

IVR22_20078010355NUCA

Auteur de l'illustration : Isabelle Barbedor

(c) Région Hauts-de-France - Inventaire général

reproduction soumise à autorisation du titulaire des droits d'exploitation



Plaine B (324). Tombeau à stèle et soubassement, H. Philippe, vers 1925-49.

IVR22_20078010357NUCA

Auteur de l'illustration : Isabelle Barbedor

(c) Région Hauts-de-France - Inventaire général

reproduction soumise à autorisation du titulaire des droits d'exploitation



Plaine B (CT 206). Stèle, Denis, vers 1935.

IVR22_20078010356NUCA

Auteur de l'illustration : Isabelle Barbedor

(c) Région Hauts-de-France - Inventaire général

reproduction soumise à autorisation du titulaire des droits d'exploitation




Plaine C. Tombeau stèle par Lamolet-Tattegrain, vers 1894.

IVR22_20078010343NUCA

Auteur de l'illustration : Isabelle Barbedor

(c) Région Hauts-de-France - Inventaire général

reproduction soumise à autorisation du titulaire des droits d'exploitation



Plaine C. Tombeau cippe, vers 1893.

IVR32_20178005133NUCA

Auteur de l'illustration : Isabelle Barbedor

(c) Région Hauts-de-France - Inventaire général

reproduction soumise à autorisation du titulaire des droits d'exploitation



Plaine C. Tombeau obélisque, vers 1898.

IVR32_20178005134NUCA

Auteur de l'illustration : Isabelle Barbedor

(c) Région Hauts-de-France - Inventaire général

reproduction soumise à autorisation du titulaire des droits d'exploitation



Plaine C. Tombeau cippe, Lamolet, vers 1906.

IVR32_20178005135NUCA

Auteur de l'illustration : Isabelle Barbedor

(c) Région Hauts-de-France - Inventaire général

reproduction soumise à autorisation du titulaire des droits d'exploitation




Plaine C. Stèle funéraire, vers 1896.

IVR22_20078010341NUCA

Auteur de l'illustration : Isabelle Barbedor

(c) Région Hauts-de-France - Inventaire général

reproduction soumise à autorisation du titulaire des droits d'exploitation



Plaine C (139 et 140). Stèle à croix, Denis et stèle à croix nimbée, Gadré-Tattegrain, 1er quart 20e siècle.

IVR22_20078010340NUCA

Auteur de l'illustration : Isabelle Barbedor

(c) Région Hauts-de-France - Inventaire général

reproduction soumise à autorisation du titulaire des droits d'exploitation



Plaine C (197). Stèle à croix, Lamolet, vers 1906.

IVR22_20078010338NUCA

Auteur de l'illustration : Isabelle Barbedor

(c) Région Hauts-de-France - Inventaire général

reproduction soumise à autorisation du titulaire des droits d'exploitation



Plaine C (200). Stèle architecturée, vers 1907.

IVR22_20078010336NUCA

Auteur de l'illustration : Isabelle Barbedor

(c) Région Hauts-de-France - Inventaire général

reproduction soumise à autorisation du titulaire des droits d'exploitation



Plaine C (201). Stèle funéraire à croix, Victor Siraut, vers 1907.

IVR22_20078010335NUCA

Auteur de l'illustration : Isabelle Barbedor

(c) Région Hauts-de-France - Inventaire général

reproduction soumise à autorisation du titulaire des droits d'exploitation



Sarcophage et stèle basse A(CT273), vers 1926. Un dispositif identique a été observé au cimetière de Renancourt.

IVR22_20078010378NUCA

Auteur de l'illustration : Isabelle Barbedor

(c) Région Hauts-de-France - Inventaire général

reproduction soumise à autorisation du titulaire des droits d'exploitation



Plaine C. Tombeaux réalisés par Lamolet-Tattegrain vers 1893.

IVR22_20078010345NUCA

Auteur de l'illustration : Isabelle Barbedor

(c) Région Hauts-de-France - Inventaire général

reproduction soumise à autorisation du titulaire des droits d'exploitation



Plaine D (CT). Tombeau, Gevers, vers 1933.

IVR22_20078010334NUCA

Auteur de l'illustration : Isabelle Barbedor

(c) Région Hauts-de-France - Inventaire général

reproduction soumise à autorisation du titulaire des droits d'exploitation