

Hauts-de-France, Oise
Salency

Le canton de Noyon : le territoire de la commune de Salency

Références du dossier

Numéro de dossier : IA60000329

Date de l'enquête initiale : 1986

Date(s) de rédaction : 2009

Cadre de l'étude : inventaire topographique canton de Noyon

Désignation

Aires d'études : Sources et Vallées

Milieu d'implantation :

Présentation

Le territoire de Salency s'étend sur une superficie de 7,79 km² et présente une densité de 114 hab./km², une des plus fortes des communes rurales du canton. Il est structuré par un réseau de voies secondaires.

Le village de Salency se situe à 3,5 km de Noyon.

Salency était une des communes les plus peuplées du canton. La population, qui s'élevait à 632 habitants en 1793, a atteint son maximum (915 habitants) en 1831 et son seuil le plus bas (575 habitants) en 1936. La commune compte actuellement 906 habitants (2006).

La terre de Salency était du ressort de l'évêché de Noyon. Le seigneur était un des barons de l'évêque. Du château (étudié), il subsiste l'enceinte et l'ouvrage d'entrée de 1584.

Saint Médard, évêque de Noyon vers 530, était originaire de Salency (Salenciacum au 6^e siècle). Il a donné son nom au vocable de la paroisse. La célébration de la fête de la Rosière, instituée à Salency depuis 545, qui chaque année couronne une jeune fille, a perduré jusqu'à nos jours. En 1351, Pierre de Margival fonda la chapelle Saint-Médard (étudiée) où se déroulait la fête.

L'ancienne seigneurie puis commune du Dominois est rattachée à Salency en 1825. L'église succursale était dédiée à saint Denis. L'ancien manoir est encore visible, au nord de l'église, sur le cadastre de 1831 (fig.).

Un plan de délimitation entre les territoires de Noyon et de Salency, levé en 1821 (AD Oise ; archives Silvert) figure les fourches patibulaires, situées entre la fontaine Lozard et le moulin à vent de Salency.

Implantation du bâti

L'habitat est regroupé dans le village et dans le hameau du Dominois, représenté sur la carte de Cassini.

Artisanat et industrie

Graves (1851) signale deux moulins à eau dans la commune, moulins représentés sur la carte de Cassini et sur le cadastre napoléonien (fig.).

Les sources conservées aux archives départementales (série M et S) renseignent sur ces deux moulins et sur plusieurs établissements industriels :

-Le moulin des Etangs, devenu scierie (fig.) est équipé de roues hydrauliques avant 1914 et d'une turbine avant 1926, date à laquelle l'entreprise est reprise par Marceau Terteaux.

-Le moulin à Lias ou moulin d'en bas (fig.) est implanté en 1811 par M. Duflot, sur la Fontaine à Ressons. Il est acheté en 1819 par M. Hüe de Colombe qui fait construire un moulin, vendu en 1825 à Goudmand. Le moulin semble en activité jusqu'en 1898.

-La briqueterie Charlemagne Sezille et Lambert Duchemin, chemin de Baboeuf, est autorisée en 1851.

-La briqueterie Léon Douvillé est attestée en 1892.

-Le four à plâtre Trousselle est attesté en 1848, en 1857 et en 1880 (four à cuire les carreaux).

-La féculerie Toudouze, attestée en 1847, est abandonnée en 1849.

Habitat

252 bâti INSEE ; 47 repérés ; 7 étudiés. Voir cartes et graphiques.

Chronogramme relevé sur les édifices repérés : 1901.

Le village de Salency, s'étageant le long de la colline qui descend vers la vallée de l'Oise, présente de beaux exemples de fermes à cour fermée du début et de la seconde moitié du 19e siècle.

Références documentaires

Documents d'archive

- AD Oise. Série M.
Salency.
- AD Oise. Série S ; 7 S. **Cours d'eau et usines.**
Salency (1826-1891).

Documents figurés

- **Vue des montagnes à la jonction du chemin de Salency, à celui de Baboeuf**, dessin par Léré, 1815 (BM Compiègne ; fonds Léré).
- **Petite chapelle sur la r[oute] de Baboeuf à Salency, à gauche en allant**, dessin, par Léré, vers 1818 (BM Compiègne ; fonds Léré).
- **Montagne Saint-Siméon. Délimitation entre les communes de Noyon et de Salency**, par 1821 AD Oise ; fonds Silvert).
- **Tableau d'assemblage du plan cadastral parcellaire de la commune de Salency**, dessin, par Thorel géomètre, 1831 (DGI).
- **Salency. Section A du château**, dessin, par Thorel géomètre, 1831 (DGI).
- **Salency. Section B de la Montagne**, dessin, par Thorel géomètre, 1831 (DGI).
- **Salency. Section C du village**, dessin, par Thorel géomètre, 1831 (DGI).
- **Salency. Section D de la Grosse Pierre**, dessin, par Thorel géomètre, 1831 (DGI).
- **Salency (Oise). Le café restaurant Sézille-Goret et Grande-Rue**, carte postale, avant 1914 (coll. part.).
- **Salency près Noyon. Grande Rue. Ancienne auberge Saint-Eloi**, carte postale, avant 1914 (coll. part.).
- **Salency près Noyon. Le moulin [de l'Etang ?]**, carte postale, avant 1914 (coll. part.).
- **Salency près Noyon. Scierie mécanique [ancien Petit Moulin ?]**, carte postale, avant 1914 (coll. part.).

Bibliographie

- CAUDRON, Abbé. **La rosière de Salency : notice historique**. Chauny : Baticle, 1932.
- DEVISE, Albert de. « Quelques notes sur Salency et ses anciens seigneurs ». *Com. archéol. Noyon : comptes rendus et mémoires*, 1872.

t. IV, p. 251-288.

- **INVENTAIRE GENERAL. Canton de Noyon. Oise.** Réd. Michel Hérold, Alain Nafilyan. Phot. Fabrice Charrondière, Jean-Michel Perrin. Amiens : AGIR PIC, 1986. (Images du Patrimoine ; 25). p. 41-43.
- **LECOMTE, Abbé Joseph. "Saint Médard : ce qu'il advint de son tombeau et de ses reliques".** *Soc. archéol. hist. scient. Noyon : comptes rendus et mémoires*, 1956. t. XXXIII, p. 51-94.
- **LECOMTE, Abbé Joseph. En complément à l'histoire de Salency, de la Rosière et du culte de saint Médard.** *Soc. archéol. hist. scient. Noyon : comptes rendus et mémoires*, 1972. t. XXXIV, p. 105-109.
- **PAGEL, René. Bibliographie noyonnaise suivie de la bibliographie de la Rosière de Salency, publiée sous les auspices du comité archéologique et historique de Noyon.** Auch : Cochareux, 1903.
- **SARS, Maxime de. Histoire de Salency patrie de saint Médard.** *Soc. archéol. hist. scient. Noyon : comptes rendus et mémoires*, 1949. t. XXXI, 1-123.

Illustrations



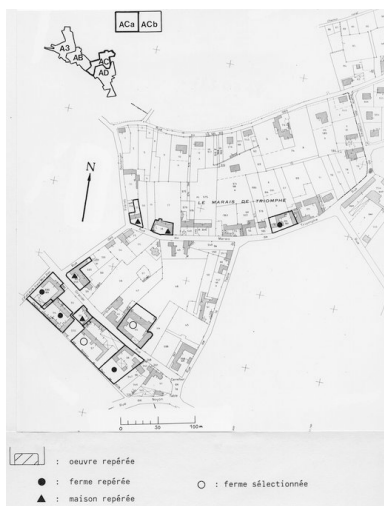
Carte d'enregistrement du repérage des maisons-fermes. Extrait du plan cadastral de 1982, section A, 1/1250e.
Phot. Monnehay-Vulliet Marie-Laure , Autr. Michel Hérold
IVR22_20096000326NUCA



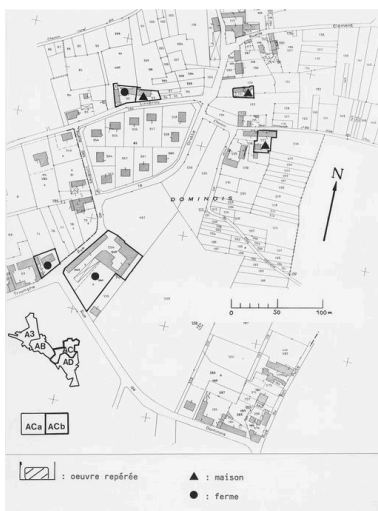
Carte d'enregistrement du repérage des maisons-fermes. Extrait du plan cadastral de 1982, section ABa, 1/1250e.
Phot. Monnehay-Vulliet Marie-Laure , Autr. Michel Hérold
IVR22_20096000322NUCA



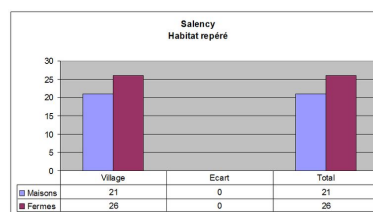
Carte d'enregistrement du repérage des maisons-fermes. Extrait du plan cadastral de 1982, section ABb, 1/1250e.
Phot. Monnehay-Vulliet Marie-Laure , Autr. Michel Hérold
IVR22_20096000323NUCA



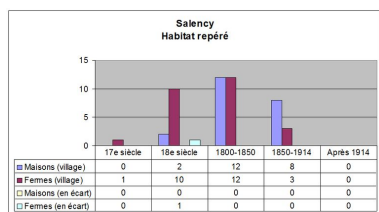
Carte d'enregistrement du repérage des maisons-fermes.
Extrait du plan cadastral de 1982, section ACa, 1/1250e.
Phot. Monnehay-Vulliet Marie-Laure, Autr. Michel Hérold
IVR22_20096000324NUCA



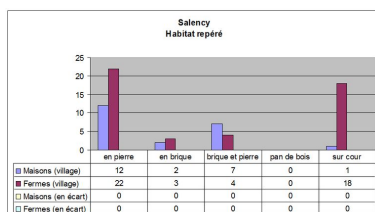
Carte d'enregistrement du repérage des maisons-fermes.
Extrait du plan cadastral de 1982, section ACb, 1/1250e.
Phot. Monnehay-Vulliet Marie-Laure, Autr. Michel Hérold
IVR22_20096000325NUCA



Implantation de l'habitat repéré.
Dess. Isabelle Barbedor
IVR22_20096000252NUDA




Datation de l'habitat repéré.
Dess. Isabelle Barbedor
IVR22_20096000251NUDA



Typologie de l'habitat repéré.
Dess. Isabelle Barbedor
IVR22_20096000250NUDA



Le moulin de Salency,
1776 (AD Oise).
Phot. Isabelle Barbedor
IVR22_20096000574NUCA



Vue schématique du site de Salency, par Léré, vers 1815 (BM Compiègne ; fonds Léré, n 57, f 149).
Phot. Jean-Michel Périn (reproduction)
IVR22_19846000263XAB

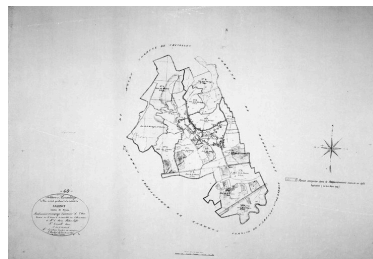
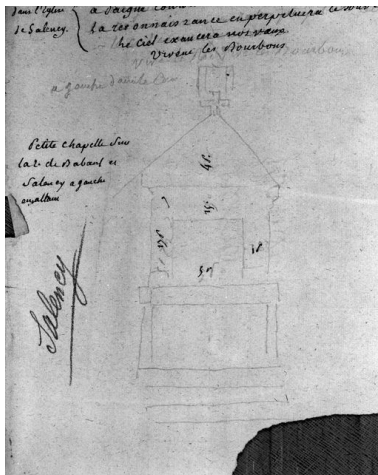


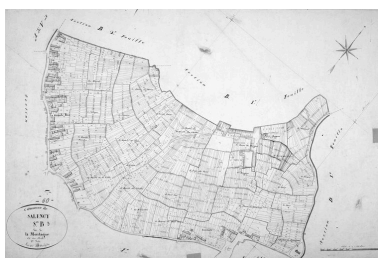
Tableau d'assemblage du cadastre de 1831 (DGI).
Phot. Jean-Michel Périn (reproduction)
IVR22_19836000100VB

Petite chapelle sur la route de Salency
à Baboeuf, par Léré, vers 1818 (BM
Compiègne ; fonds Léré, v. 26).

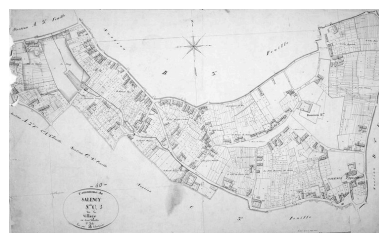
Phot. Jean-Michel
Périn (reproduction)
IVR22_19846000251XB



Section A3 du cadastre
de 1831 (DGI).
Phot. Jean-Michel
Périn (reproduction)
IVR22_19836000101VB



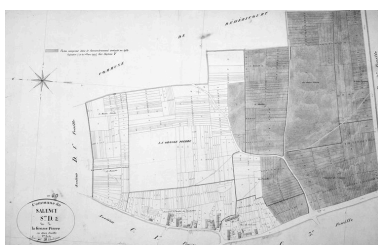
Section B3 du cadastre
de 1831 (DGI).
Phot. Jean-Michel
Périn (reproduction)
IVR22_19836000102VB



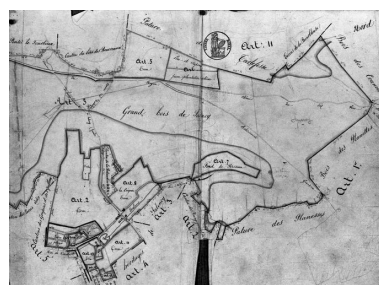
Section C1 du cadastre
de 1831 (DGI).
Phot. Jean-Michel
Périn (reproduction)
IVR22_19836000103VB



Section C3 du cadastre
de 1831 (DGI).
Phot. Jean-Michel
Périn (reproduction)
IVR22_19836000104VB



Section D2 du cadastre
de 1831 (DGI).
Phot. Jean-Michel
Périn (reproduction)
IVR22_19836000105VB



Procès-verbal de bornage des
biens dépendant de la succession
Megret, par Derivry, 1841 (AD
Oise ; fonds Silvert, PV 311).
Phot. Jean-Michel
Périn (reproduction)
IVR22_19836000193XB



La Grande-Rue, avant 1914 (AP).
Phot. Jean-Michel
Périn (reproduction)
IVR22_19856000210XB



Le moulin, avant 1914 (AP).
Phot. Jean-Michel
Périn (reproduction)
IVR22_19856000213XB



La scierie, avant 1914 (AP).
Phot. Jean-Michel
Périn (reproduction)
IVR22_19856000214XB



L'ancienne auberge Saint-Eloi,
Grande-Rue, avant 1914 (AP).



Le Dominois, ferme
repérée (cad 1982 AC 254).



Ferme repérée, Grande
Rue (cad. A.B. 39).

Phot. Jean-Michel
Périn (reproduction)
IVR22_19856000211XB



Le moulin des Etangs.
Phot. Jean-Michel Périn
IVR22_19856000883X

Phot. Jean-Michel Périn
IVR22_19856000873X

Phot. Jean-Michel Périn
IVR22_19856000884X

Dossiers liés

Dossier(s) de synthèse :

Le canton de Noyon - dossier de présentation (IA60000340)

Oeuvres en rapport :

Ancien château de Salency (vestiges) (IA00049524) Picardie, Oise, Salency, le Château, rue du Château

Ancienne ferme (IA00049523) Picardie, Oise, Salency, 282 rue Saint-Médard

Ancienne ferme (IA00049519) Picardie, Oise, Salency, ruelle du Moulin-de-L'Ecusson

Chapelle Saint-Médard de Salency (IA00049517) Hauts-de-France, Oise, Salency, rue des Ecoles

Église paroissiale et ancien cimetière Saint-Médard de Salency (IA00049516) Hauts-de-France, Oise, Salency, rue des Ecoles

Ferme (IA00049522) Picardie, Oise, Salency, 76 rue, dite Grande-Rue

Ferme (IA00049520) Picardie, Oise, Salency, 730 rue, dite Grande-Rue

Ferme (IA00049521) Hauts-de-France, Oise, Salency, 119 rue, dite Grande-Rue

Mairie et école primaire de Salency (IA00049515) Picardie, Oise, Salency, place de la Mairie

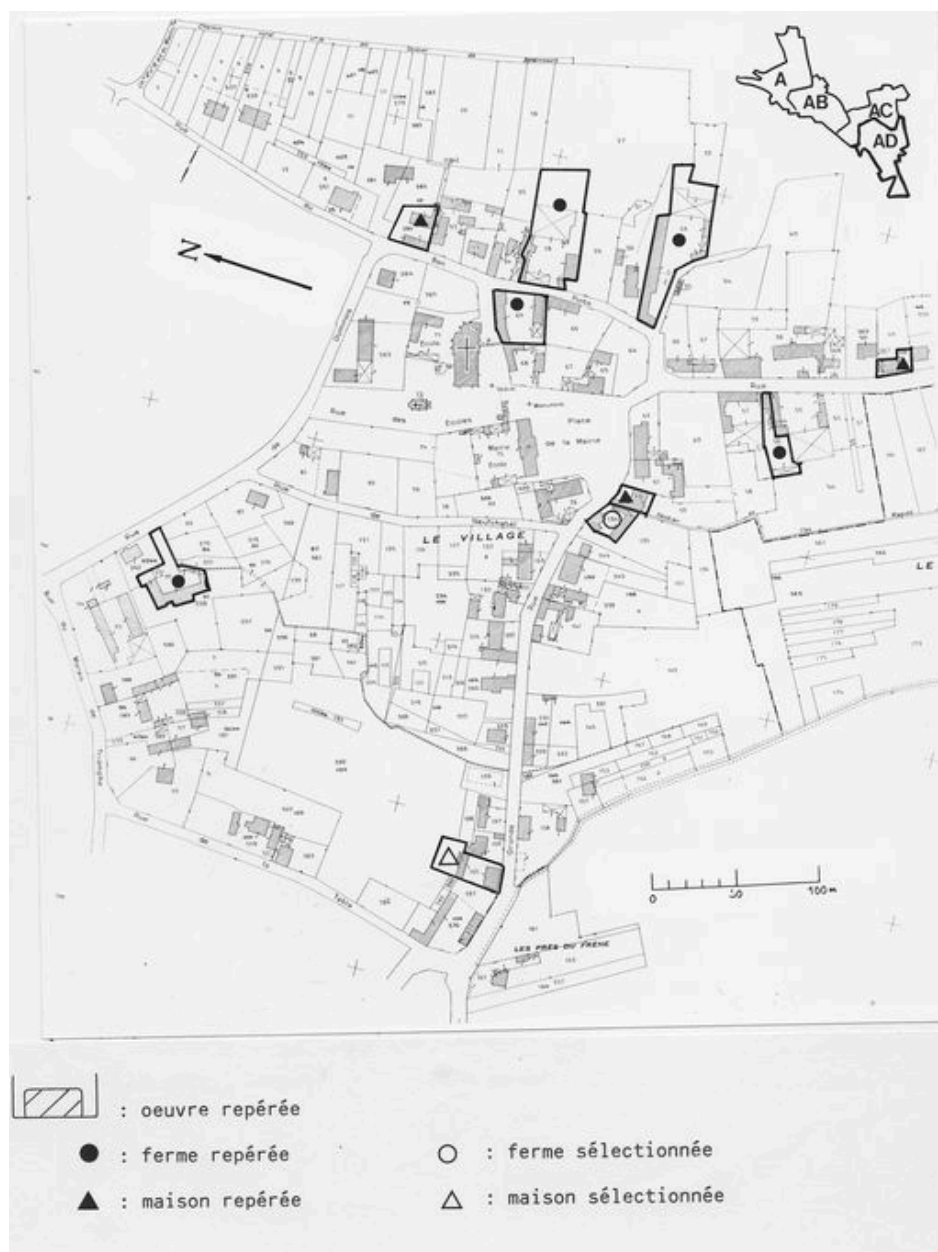
Maison (IA00049513) Picardie, Oise, Salency, 12 rue Grandmère-Dieu

Maison (IA00049514) Picardie, Oise, Salency, 43 rue Saint-Médard

Monument aux morts de Salency (IA00049518) Hauts-de-France, Oise, Salency, place de la Mairie

Auteur(s) du dossier : Isabelle Barbedor, Michel Hérold, Alain Nafilyan

Copyright(s) : (c) Région Hauts-de-France - Inventaire général ; (c) AGIR-Pic



Carte d'enregistrement du repérage des maisons-fermes. Extrait du plan cadastral de 1982, section A, 1/1250e.

IVR22_20096000326NUCA

Auteur de l'illustration : Monnehay-Vulliet Marie-Laure

Auteur du document reproduit : Michel Hérold

(c) Région Hauts-de-France - Inventaire général

reproduction soumise à autorisation du titulaire des droits d'exploitation



Carte d'enregistrement du repérage des maisons-fermes. Extrait du plan cadastral de 1982, section ABa, 1/1250e.

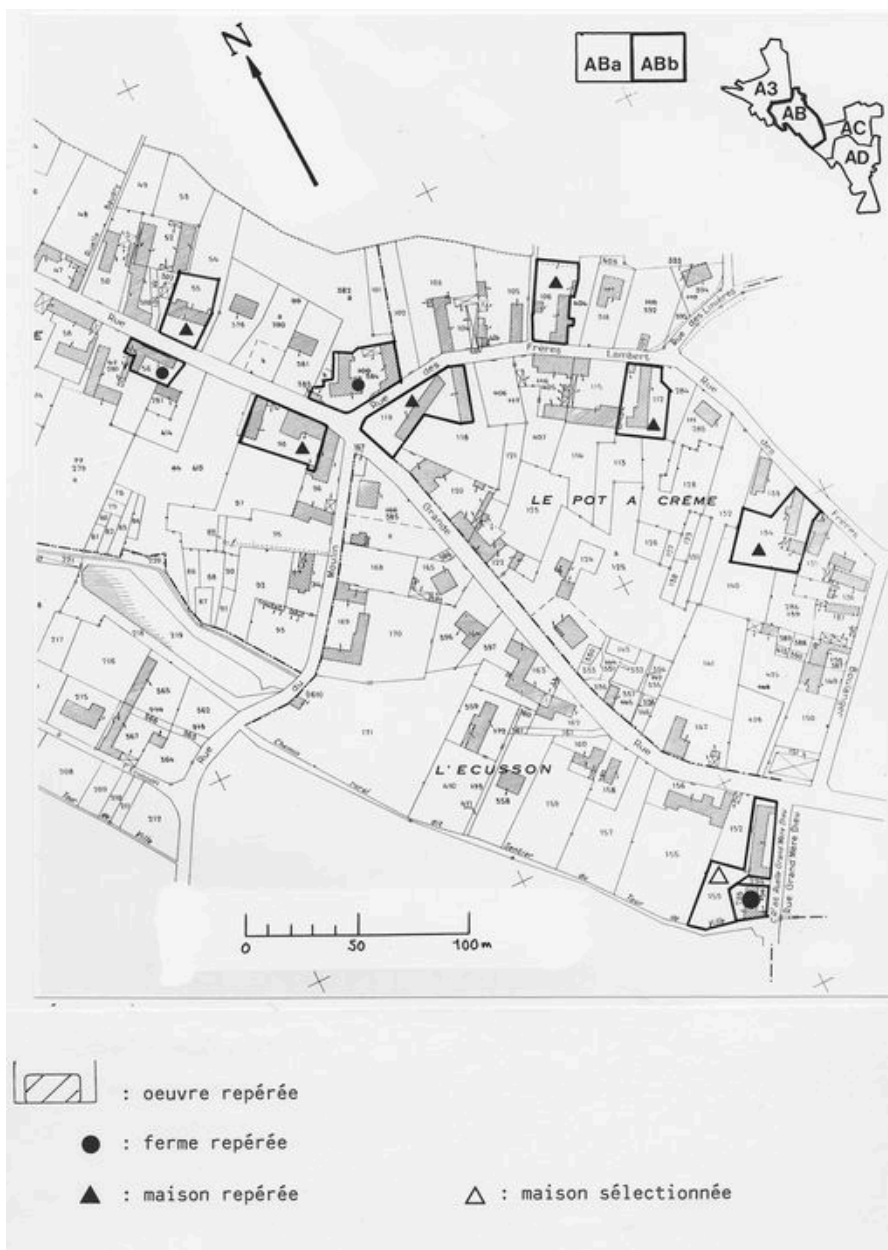
IVR22_20096000322NUCA

Auteur de l'illustration : Monnehay-Vulliet Marie-Laure

Auteur du document reproduit : Michel Hérold

(c) Région Hauts-de-France - Inventaire général

reproduction soumise à autorisation du titulaire des droits d'exploitation



Carte d'enregistrement du repérage des maisons-fermes. Extrait du plan cadastral de 1982, section ABb, 1/1250e.

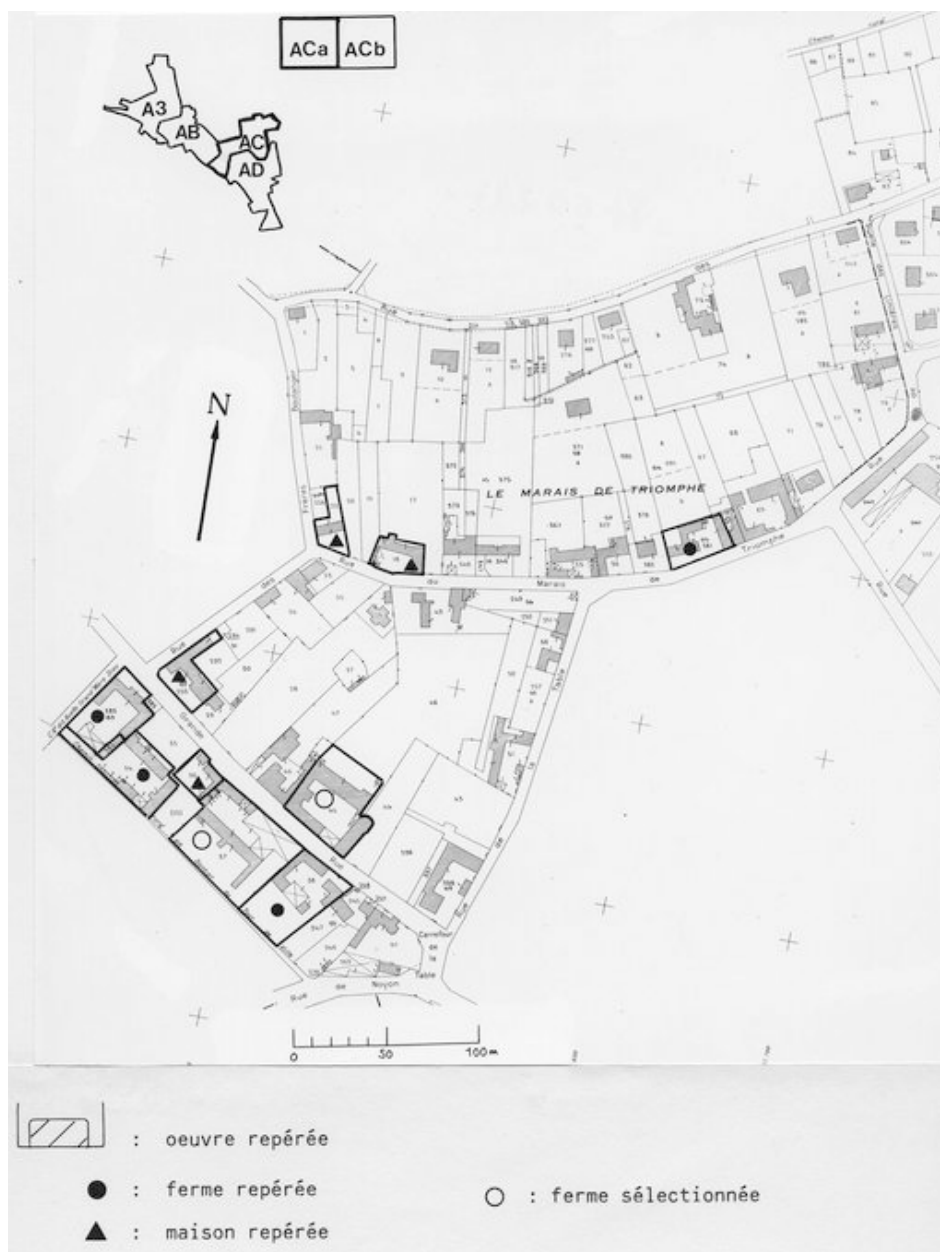
IVR22_20096000323NUCA

Auteur de l'illustration : Monnehay-Vulliet Marie-Laure

Auteur du document reproduit : Michel Hérold

(c) Région Hauts-de-France - Inventaire général

reproduction soumise à autorisation du titulaire des droits d'exploitation



Carte d'enregistrement du repérage des maisons-fermes. Extrait du plan cadastral de 1982, section ACa, 1/1250e.

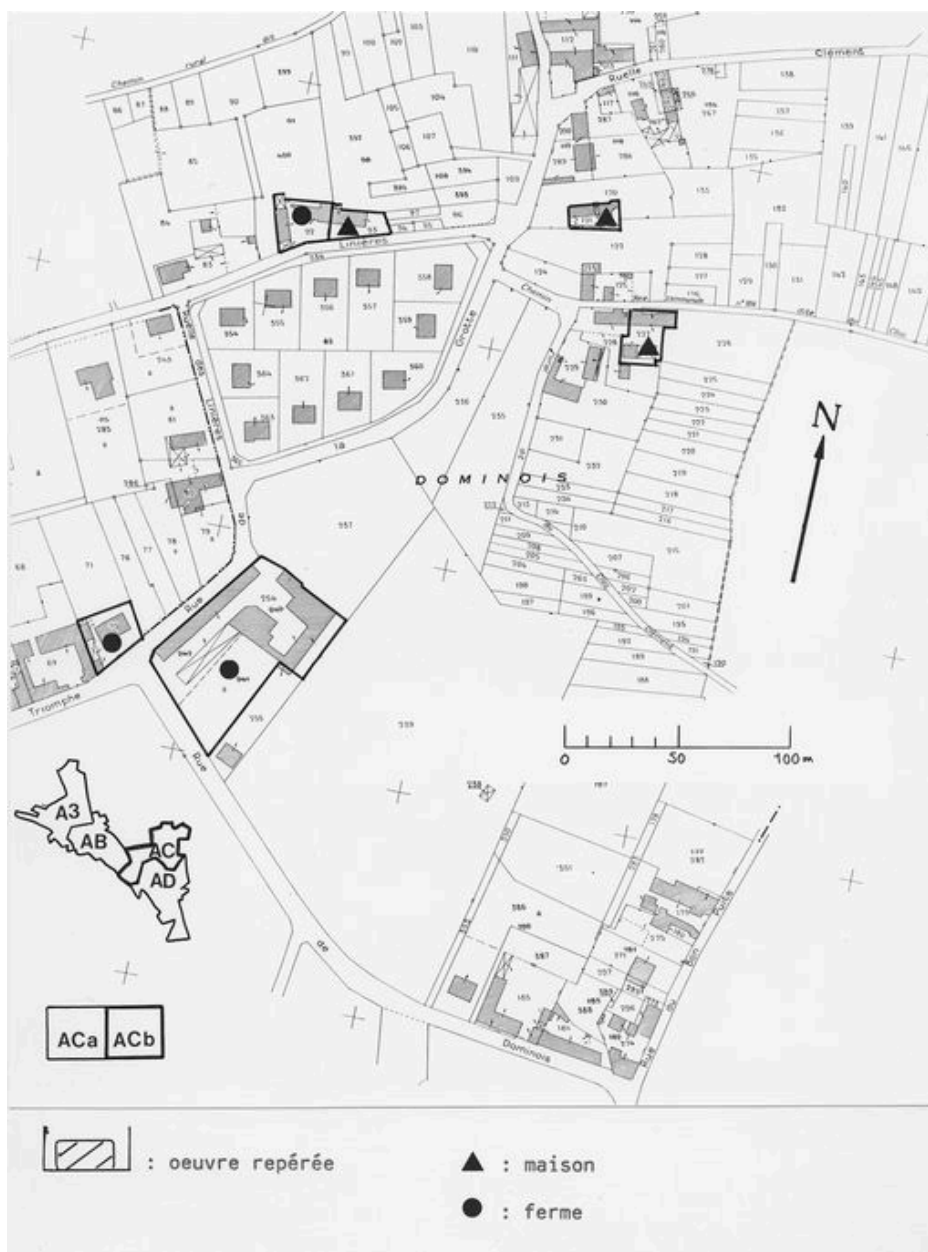
IVR22_20096000324NUCA

Auteur de l'illustration : Monnehay-Vulliet Marie-Laure

Auteur du document reproduit : Michel Hérold

(c) Région Hauts-de-France - Inventaire général

reproduction soumise à autorisation du titulaire des droits d'exploitation



Carte d'enregistrement du repérage des maisons-fermes. Extrait du plan cadastral de 1982, section ACb, 1/1250e.

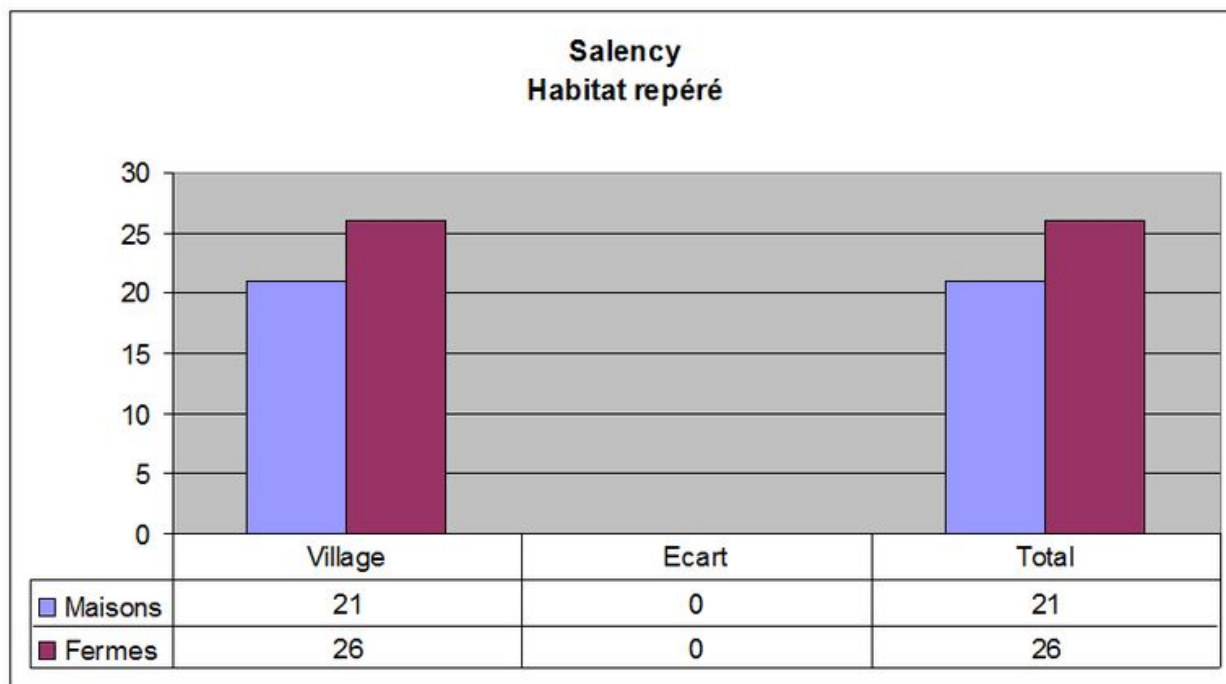
IVR22_20096000325NUCA

Auteur de l'illustration : Monnehay-Vulliet Marie-Laure

Auteur du document reproduit : Michel Hérold

(c) Région Hauts-de-France - Inventaire général

reproduction soumise à autorisation du titulaire des droits d'exploitation



Implantation de l'habitat repéré.

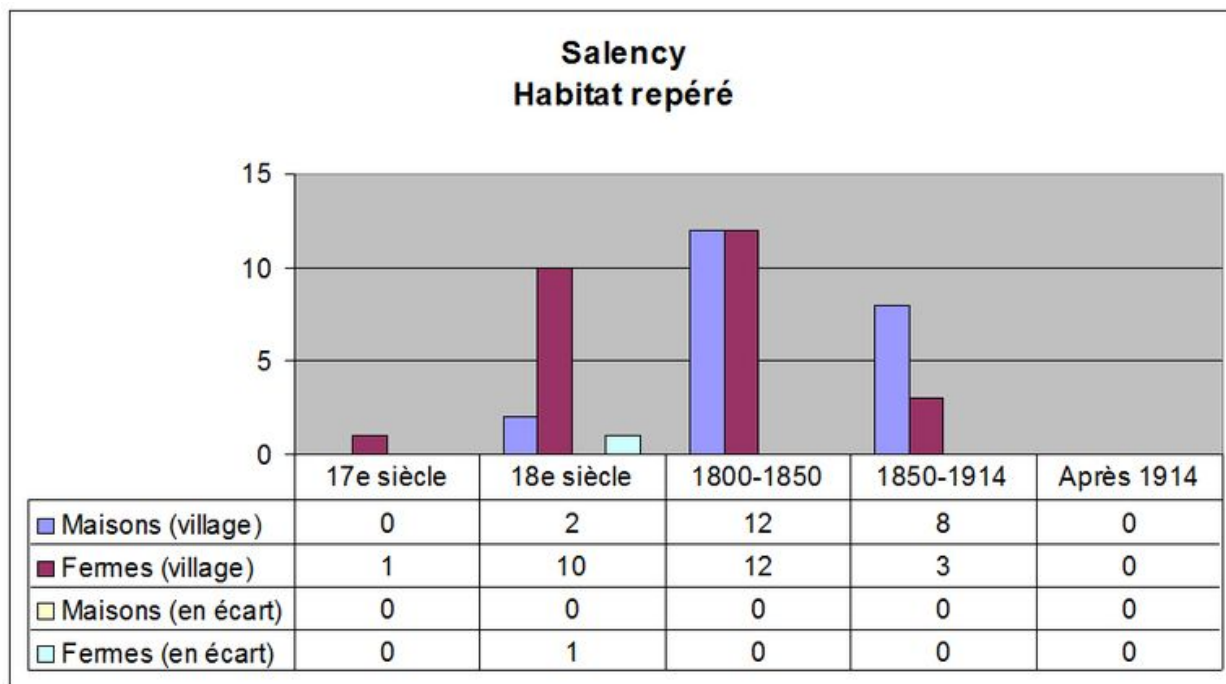
IVR22_20096000252NUDA

Auteur de l'illustration : Isabelle Barbedor

Technique de relevé : graphique ;

(c) Région Hauts-de-France - Inventaire général

reproduction soumise à autorisation du titulaire des droits d'exploitation



Datation de l'habitat repéré.

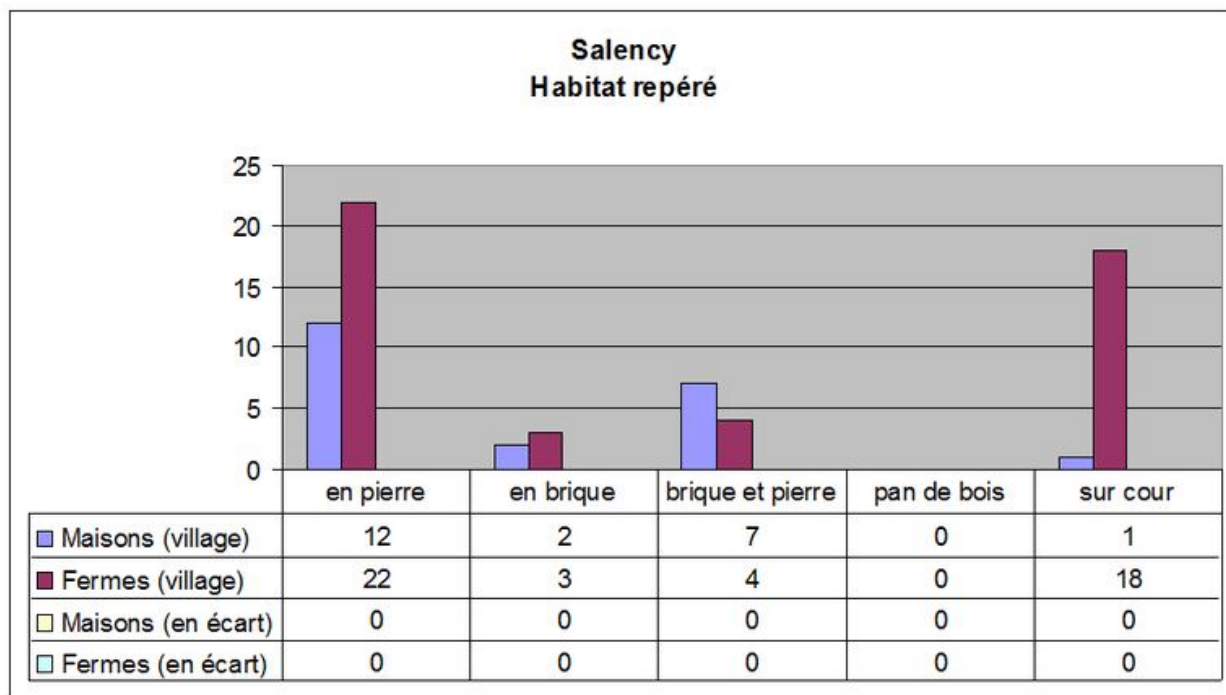
IVR22_20096000251NUDA

Auteur de l'illustration : Isabelle Barbedor

Technique de relevé : graphique ;

(c) Région Hauts-de-France - Inventaire général

reproduction soumise à autorisation du titulaire des droits d'exploitation



Typologie de l'habitat repéré.


IVR22_20096000250NUDA

Auteur de l'illustration : Isabelle Barbedor

Technique de relevé : graphique ;

(c) Région Hauts-de-France - Inventaire général

reproduction soumise à autorisation du titulaire des droits d'exploitation

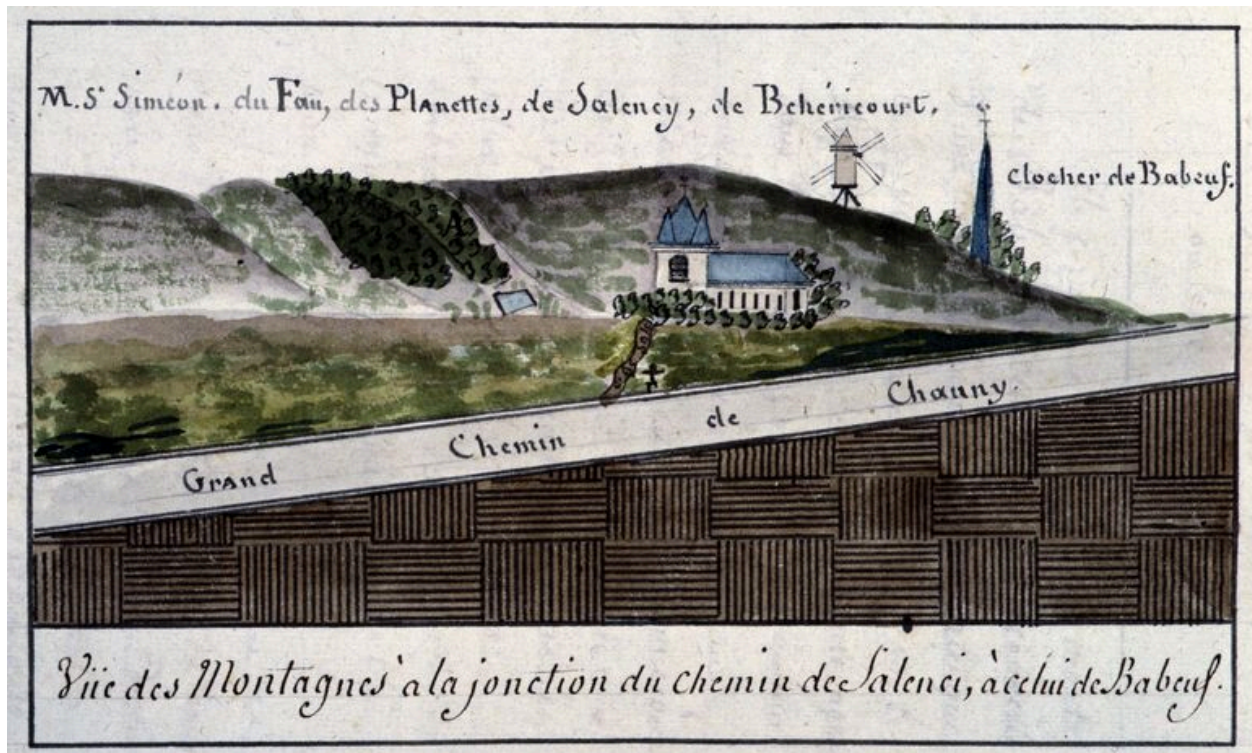


Le moulin de Salency, 1776 (AD Oise).

IVR22_20096000574NUCA

Auteur de l'illustration : Isabelle Barbedor

(c) Région Hauts-de-France - Inventaire général ; (c) Département de l'Oise
reproduction soumise à autorisation du titulaire des droits d'exploitation

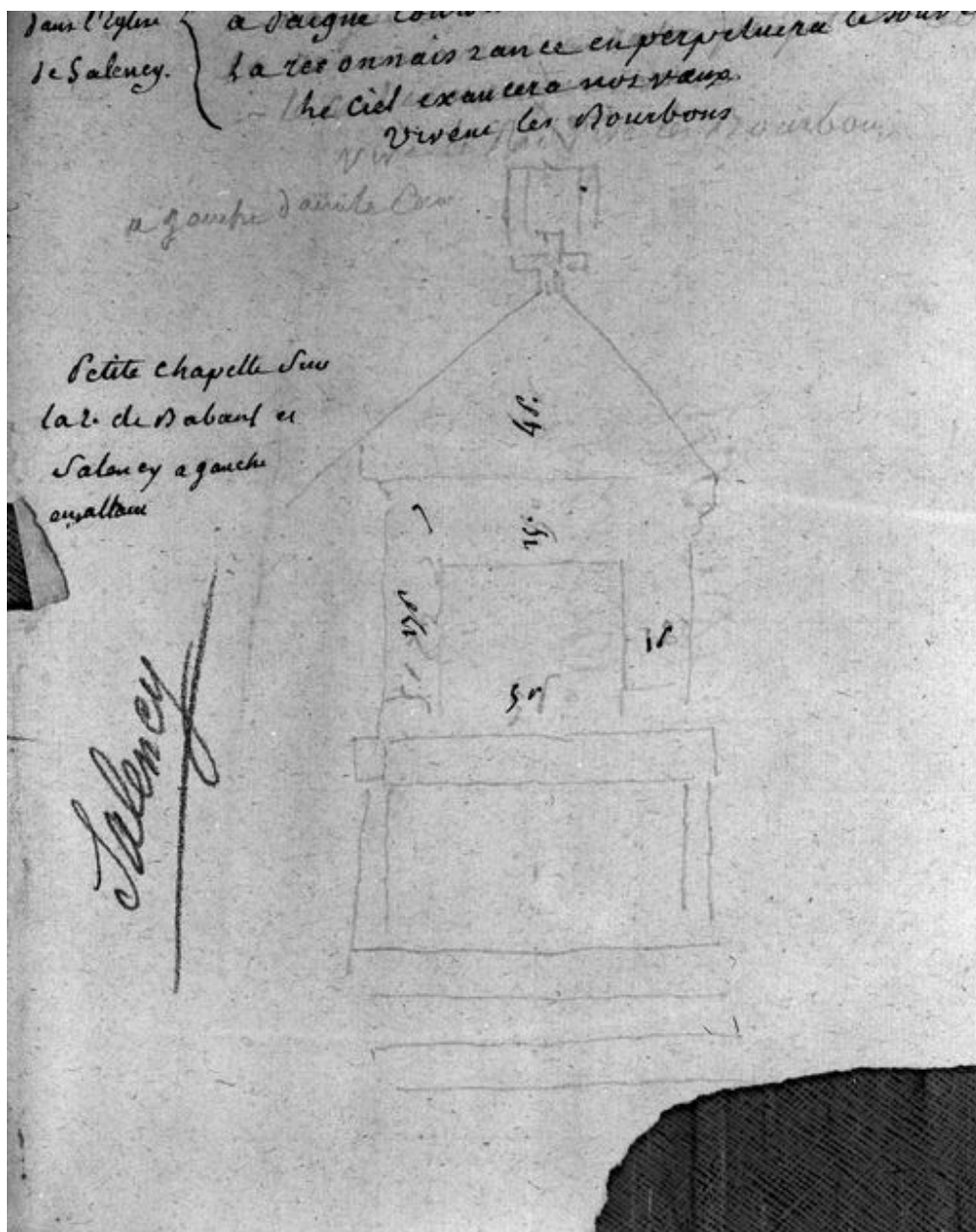


Vue schématique du site de Salency, par Léré, vers 1815 (BM Compiègne ; fonds Léré, n 57, f 149).

IVR22_19846000263XAB

Auteur de l'illustration : Jean-Michel Périn (reproduction)

(c) Région Hauts-de-France - Inventaire général ; (c) Ville de Compiègne
reproduction soumise à autorisation du titulaire des droits d'exploitation



Petite chapelle sur la route de Salency à Baboeuf, par Léré, vers 1818 (BM Compiègne ; fonds Léré, v. 26).

IVR22_19846000251XB

Auteur de l'illustration : Jean-Michel Périn (reproduction)

(c) Région Hauts-de-France - Inventaire général ; (c) Ville de Compiègne
reproduction soumise à autorisation du titulaire des droits d'exploitation

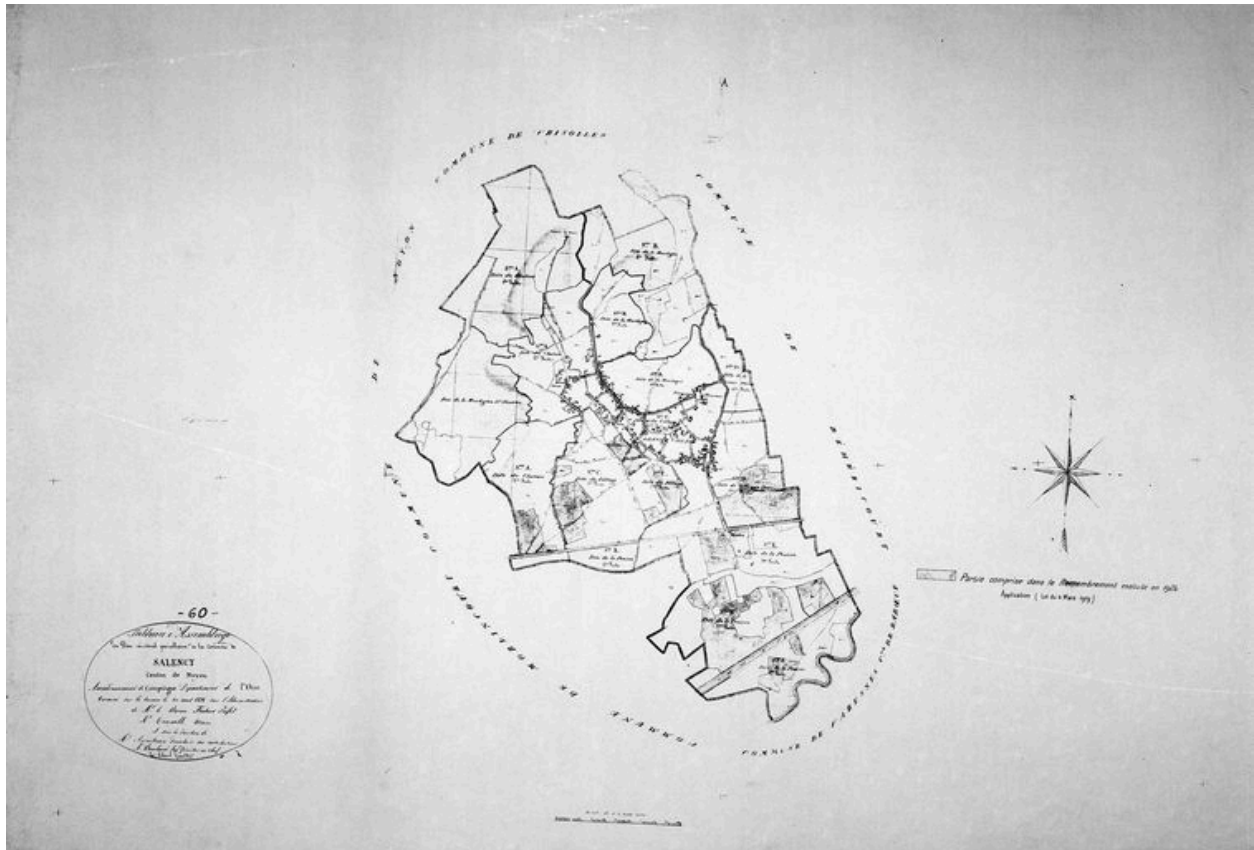
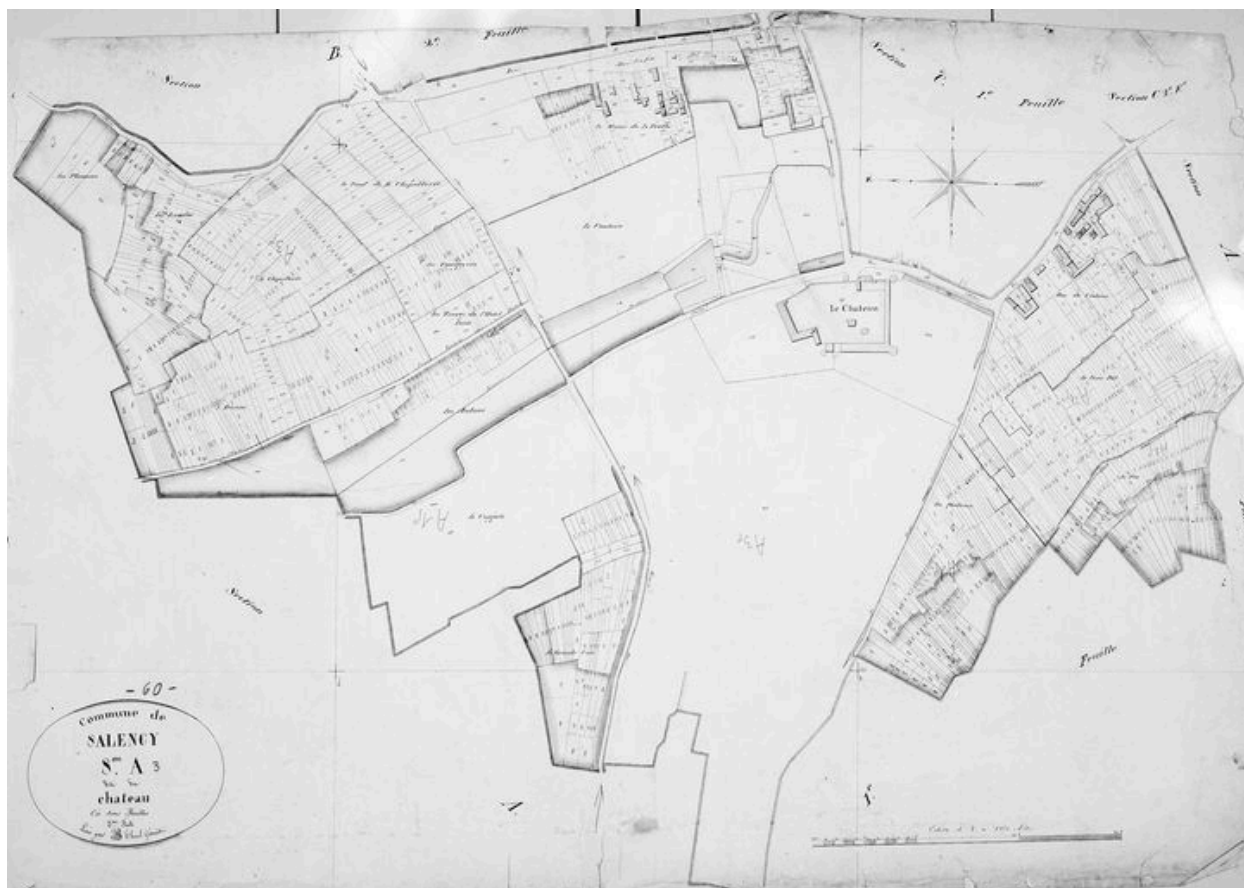


Tableau d'assemblage du cadastre de 1831 (DGI).

IVR22_19836000100VB

Auteur de l'illustration : Jean-Michel Périn (reproduction)

(c) Région Hauts-de-France - Inventaire général ; (c) Ministère des finances
reproduction soumise à autorisation du titulaire des droits d'exploitation

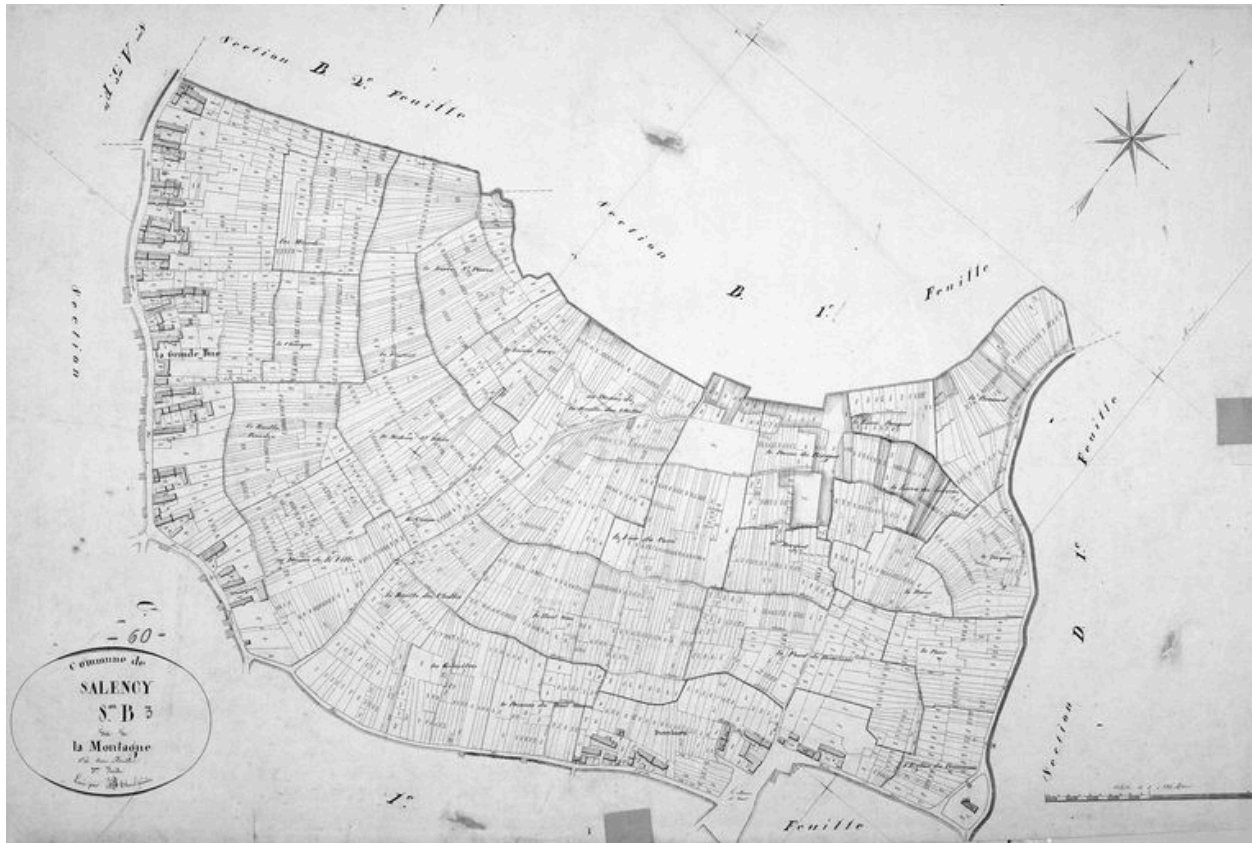


Section A3 du cadastre de 1831 (DGI).

IVR22_19836000101VB

Auteur de l'illustration : Jean-Michel Périn (reproduction)

(c) Région Hauts-de-France - Inventaire général ; (c) Ministère des finances
reproduction soumise à autorisation du titulaire des droits d'exploitation

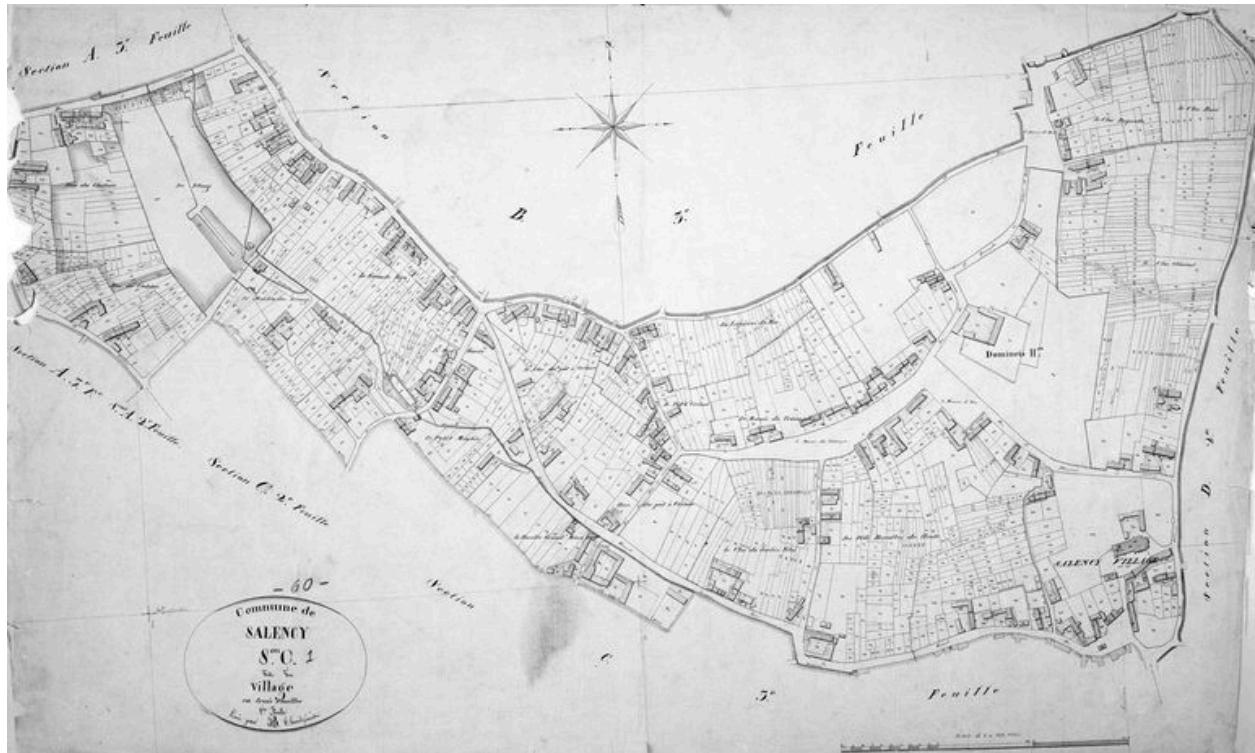


Section B3 du cadastre de 1831 (DGI).

IVR22_19836000102VB

Auteur de l'illustration : Jean-Michel Périn (reproduction)

(c) Région Hauts-de-France - Inventaire général ; (c) Ministère des finances
reproduction soumise à autorisation du titulaire des droits d'exploitation



Section C1 du cadastre de 1831 (DGI).

IVR22_19836000103VB

Auteur de l'illustration : Jean-Michel Périn (reproduction)

(c) Région Hauts-de-France - Inventaire général ; (c) Ministère des finances
reproduction soumise à autorisation du titulaire des droits d'exploitation

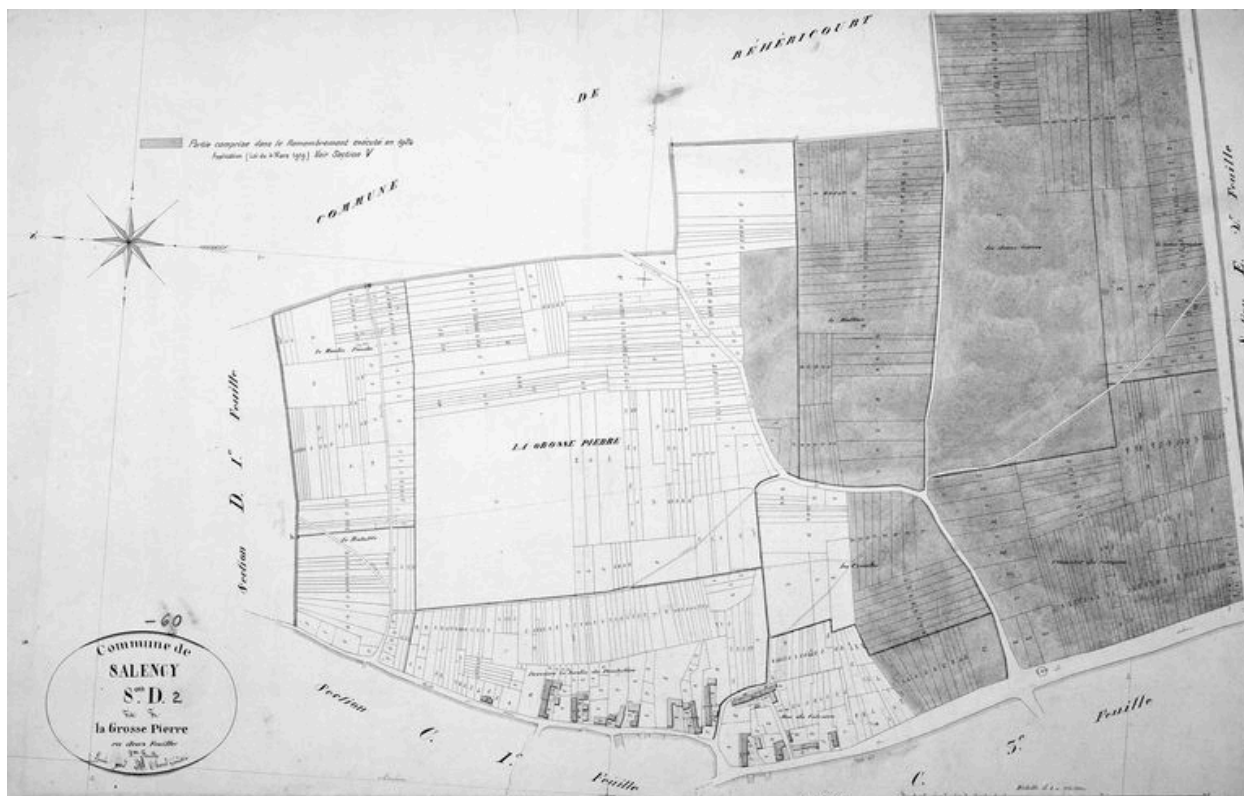


Section C3 du cadastre de 1831 (DGI).

IVR22_19836000104VB

Auteur de l'illustration : Jean-Michel Périn (reproduction)

(c) Région Hauts-de-France - Inventaire général ; (c) Ministère des finances
reproduction soumise à autorisation du titulaire des droits d'exploitation

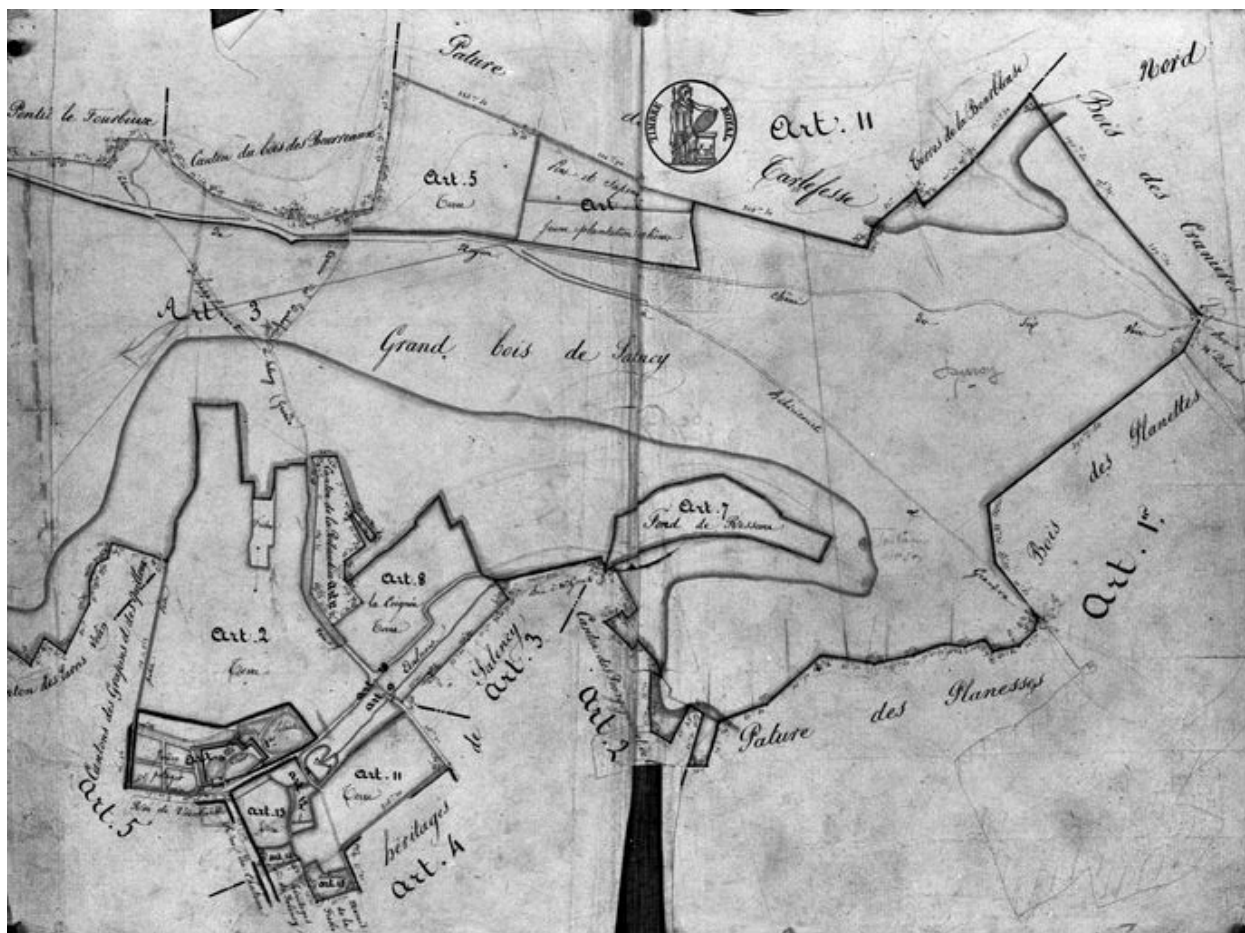


Section D2 du cadastre de 1831 (DGI).

IVR22_19836000105VB

Auteur de l'illustration : Jean-Michel Périn (reproduction)

(c) Région Hauts-de-France - Inventaire général ; (c) Ministère des finances
reproduction soumise à autorisation du titulaire des droits d'exploitation



Procès-verbal de bornage des biens dépendant de la succession Megret, par Derivry, 1841 (AD Oise ; fonds Silvert, PV 311).

IVR22_19836000193XB

Auteur de l'illustration : Jean-Michel Périn (reproduction)

(c) Région Hauts-de-France - Inventaire général ; (c) Département de l'Oise
reproduction soumise à autorisation du titulaire des droits d'exploitation



La Grande-Rue, avant 1914 (AP).

IVR22_19856000210XB

Auteur de l'illustration : Jean-Michel Périn (reproduction)

(c) Région Hauts-de-France - Inventaire général

reproduction soumise à autorisation du titulaire des droits d'exploitation



Le moulin, avant 1914 (AP).

IVR22_19856000213XB

Auteur de l'illustration : Jean-Michel Périn (reproduction)

(c) Région Hauts-de-France - Inventaire général

reproduction soumise à autorisation du titulaire des droits d'exploitation



La scierie, avant 1914 (AP).

IVR22_19856000214XB

Auteur de l'illustration : Jean-Michel Périn (reproduction)

(c) Région Hauts-de-France - Inventaire général

reproduction soumise à autorisation du titulaire des droits d'exploitation



L'ancienne auberge Saint-Eloi, Grande-Rue, avant 1914 (AP).

IVR22_19856000211XB

Auteur de l'illustration : Jean-Michel Périn (reproduction)

(c) Région Hauts-de-France - Inventaire général

reproduction soumise à autorisation du titulaire des droits d'exploitation



Le Dominois, ferme repérée (cad 1982 AC 254).

IVR22_19856000873X

Auteur de l'illustration : Jean-Michel Périn

(c) Région Hauts-de-France - Inventaire général

reproduction soumise à autorisation du titulaire des droits d'exploitation



Ferme repérée, Grande Rue (cad. A.B. 39).

IVR22_19856000884X

Auteur de l'illustration : Jean-Michel Périn

(c) Région Hauts-de-France - Inventaire général

reproduction soumise à autorisation du titulaire des droits d'exploitation



Le moulin des Etangs.

IVR22_19856000883X

Auteur de l'illustration : Jean-Michel Périn

(c) Région Hauts-de-France - Inventaire général

reproduction soumise à autorisation du titulaire des droits d'exploitation