

Hauts-de-France, Somme

Le Crotoy

quartier Balnéaire

rue Carnot, rue du 8 mai 1945, rue du 11-novembre, rue de la République, rue de la Paix, place de Verdun

Lotissement Bizet au Crotoy

Références du dossier

Numéro de dossier : IA80001508

Date de l'enquête initiale : 2002

Date(s) de rédaction : 2003, 2015

Cadre de l'étude : patrimoine de la villégiature la Côte picarde, enquête thématique régionale Villégiature et tourisme en Hauts-de-France

Degré d'étude : repéré

Désignation

Dénomination : lotissement

Appellation : Bizet

Parties constituantes non étudiées : rue

Compléments de localisation

Milieu d'implantation : en ville

Références cadastrales : 1985, AV

Historique

Lotissement dessiné vers 1900-1905 par G. Flautre, géomètre à Rue, pour Charles Bizet, propriétaire au Crotoy. Il est établi sur quatre parcelles visibles sur le cadastre de 1828 et portant les numéros D 254, 255, 256, 258.

Le plan dressé en 1904 (ill.) montre qu'il est divisé en 62 lots, dont 23 sont déjà construits.

En 1934, les rues du lotissement sont incorporées dans la voirie communale (source : A.D. Somme, 99 O 1326).

Période(s) principale(s) : 1er quart 20e siècle

Auteur(s) de l'oeuvre : G. Flautre (géomètre, attribution par source)

Personne(s) liée(s) à l'histoire de l'oeuvre : Charles Bizet (commanditaire, attribution par source)

Description

Le lotissement est situé à l'est du quartier balnéaire entre les rues existantes, la rue Carnot et la rue du 8 mai 1945 (ancienne rue du Repos). Il est traversé par une rue principale reliant les deux voies sus citées : la rue Neuve porte actuellement l'appellation de rue de la République. La rue de l'Avenir (actuelle rue de la Paix) et la rue de la Place (actuelle rue du 11 novembre) desservent le lotissement depuis la rue Carnot sans le traverser dans toute sa longueur. Les lots, plus profonds que larges en façade, ont généralement été préservés. Les constructions sont des maisons d'habitation, de petite dimension, ne disposant que de peu d'espaces libres, contrairement à la maison du lotisseur (La Prairie), établie à l'entrée du lotissement, sur une vaste parcelle avec communs.

Éléments descriptifs

Typologies et état de conservation

Typologies : lotissement de type poche à dessertes en rue et en impasse

Références documentaires

Documents d'archive

- AD Somme. 99O1326. **Le Crotoy, voirie, lotissements (1870-1939).**
AD Somme : 99O1326

Documents figurés

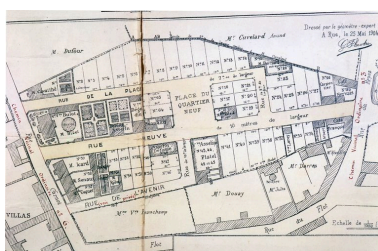
- Ville du Crotoy, le nouveau quartier, plan de lotissement indiquant les parcelles vendues et celles restant à vendre**, tirage sur papier, par G. Flautre géomètre, 25 mai 1904 (AD Somme ; 99 O 1326).
Plan du lotissement, vers 1905

Illustrations



Plan du lotissement,
vers 1905 (AD Somme).


Phot. Monnehay-Vulliet Marie-Laure
IVR22_20038001152XAB



Plan du lotissement, détail,
vers 1905 (AD Somme).
Phot. Monnehay-Vulliet Marie-Laure
IVR22_20038001153XAB



La rue de la République,
vue depuis la rue Carnot.
Phot. Elisabeth Justome
IVR22_20058003736NUCA



La place de Verdun et les maisons
de la rue du 11 Novembre.

Phot. Elisabeth Justome
IVR22_20058003737NUCA



Maisons, 15 à 21 rue
du 11 Novembre.

Phot. Elisabeth Justome
IVR22_20058003738NUCA

Dossiers liés

Dossiers de synthèse :

L'urbanisme et les secteurs urbains de la Côte picarde (IA80001521)

Oeuvre(s) contenue(s) :

Oeuvre(s) en rapport :

Le Faubourg ou quartier balnéaire du Crotoy (IA80001710) Hauts-de-France, Somme, Le Crotoy, quartier balnéaire

Maison (IA80002174) Hauts-de-France, Somme, Le Crotoy, quartier Balnéaire, 40 rue Carnot

Maison (IA80002177) Hauts-de-France, Somme, Le Crotoy, quartier Balnéaire, 8 rue de la République

Maison, dite La Prairie (IA80002175) Hauts-de-France, Somme, Le Crotoy, quartier Balnéaire, 42 rue Carnot, rue de la République, rue du 11-Novembre

Maison, dite Papillon Bleu (IA80002173) Hauts-de-France, Somme, Le Crotoy, quartier Balnéaire, 38 rue Carnot

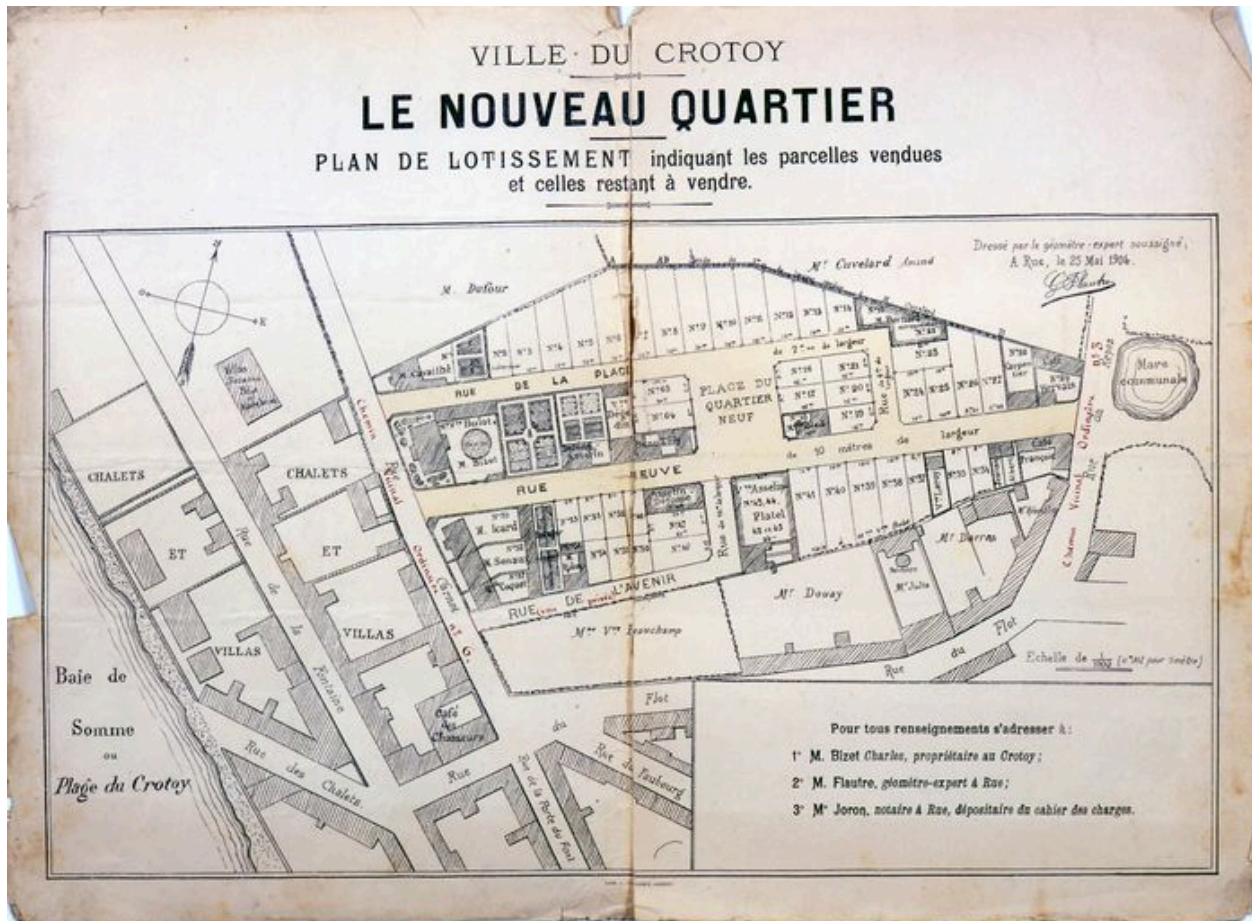
Maison à trois logements, dits Les Pinsons, La Frégate, Le Chardonnet (IA80002179) Hauts-de-France, Somme, Le Crotoy, quartier Balnéaire, place de Verdun, rue du 11-Novembre, rue de la République

Maison de villégiature, dite Bon Séjour (IA80002176) Hauts-de-France, Somme, Le Crotoy, quartier Balnéaire, 6 rue de la République

Maisons jumelées, dites Ymannob et Les Essarts (IA80002178) Hauts-de-France, Somme, Le Crotoy, quartier Balnéaire, 11 rue de la République, place de Verdun

Auteur(s) du dossier : Elisabeth Justome, Isabelle Barbedor

Copyright(s) : (c) Région Hauts-de-France - Inventaire général ; (c) Département de la Somme ; (c) SMACOPI

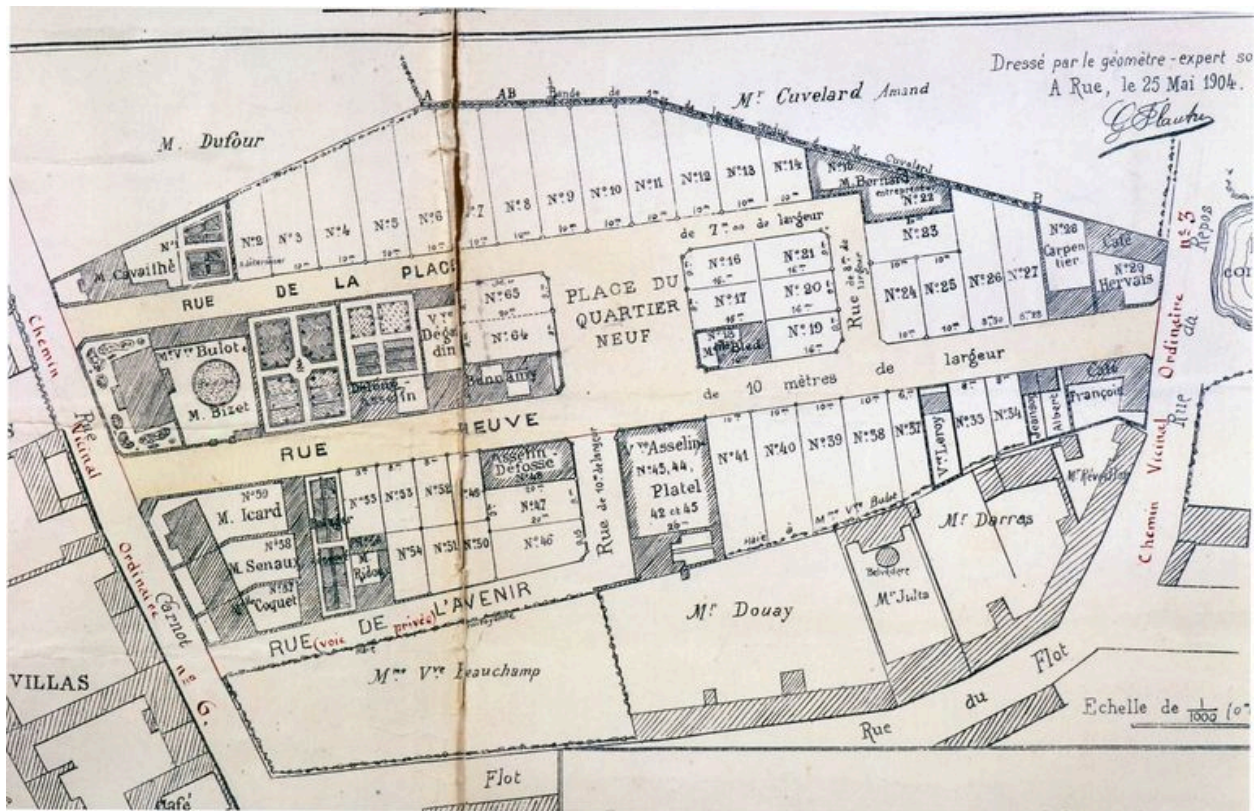


Plan du lotissement, vers 1905 (AD Somme).

IVR22_20038001152XAB

Auteur de l'illustration : Monnehay-Vulliet Marie-Laure

(c) Ministère de la culture - Inventaire général ; (c) Département de la Somme ; (c) SMACOPI ; (c) AGIR-Pic
reproduction soumise à autorisation du titulaire des droits d'exploitation



Plan du lotissement, détail, vers 1905 (AD Somme).

IVR22_20038001153XAB

Auteur de l'illustration : Monnehay-Vulliet Marie-Laure

(c) Ministère de la culture - Inventaire général ; (c) Département de la Somme ; (c) SMACOPi ; (c) AGIR-Pic
reproduction soumise à autorisation du titulaire des droits d'exploitation



La rue de la République, vue depuis la rue Carnot.

IVR22_20058003736NUCA

Auteur de l'illustration : Elisabeth Justome

(c) Région Hauts-de-France - Inventaire général ; (c) Département de la Somme ; (c) SMACOPI
reproduction soumise à autorisation du titulaire des droits d'exploitation



La place de Verdun et les maisons de la rue du 11 Novembre.

IVR22_20058003737NUCA

Auteur de l'illustration : Elisabeth Justome

(c) Région Hauts-de-France - Inventaire général ; (c) Département de la Somme ; (c) SMACOPI
reproduction soumise à autorisation du titulaire des droits d'exploitation



Maisons, 15 à 21 rue du 11 Novembre.

IVR22_20058003738NUCA

Auteur de l'illustration : Elisabeth Justome

(c) Région Hauts-de-France - Inventaire général ; (c) Département de la Somme ; (c) SMACOPI
reproduction soumise à autorisation du titulaire des droits d'exploitation