

Hauts-de-France, Oise  
Froissy

## Cimetière communal

### Références du dossier

Numéro de dossier : IA60005366

Date de l'enquête initiale : 2023

Date(s) de rédaction : 2023

Cadre de l'étude : inventaire topographique Communauté de communes Oise Picarde

Degré d'étude : étudié

### Désignation

Dénomination : cimetière

Parties constituantes non étudiées : croix de cimetière, monument aux morts

### Compléments de localisation

Milieu d'implantation : isolé

Références cadastrales : 2014, ZC, 29. Le cimetière n'occupe que la partie orientale de la parcelle.

### Historique

La décision de déplacer le cimetière à l'extérieur du village est prise en 1879. La commune de Froissy achète alors quatre parcelles dont deux appartiennent à Isidore Maillard, instituteur, une à Denis Richard, cultivateur, et la dernière à Gabriel Herselin, tonnelier. La croix de l'ancien cimetière est déplacée dans le nouveau où elle se trouve toujours. La sépulture de la famille Richard-Liénard qui se trouvait établie au pied de cette croix dans l'ancien cimetière est également déplacée dans le nouvel emplacement.

Les tarifs et le règlement du cimetière sont fixés l'année suivante. Ces documents suscitent des protestations car la commune a acté une méthode d'inhumation "à la file" alors que les habitants souhaitent acheter un seul terrain aux dimensions suffisantes pour y accueillir tous les membres d'une même famille. Le conseil municipal accepte ces revendications et modifie le règlement. Les tarifs sont divisés en concessions perpétuelles, trentenaires et temporaires.

En 1883, un mur de clôture en brique est élevé tout autour du cimetière par Léopold Gaudefroy, maçon à Froissy.

Le règlement et le plan du cimetière sont révisés en 1893 : comme il n'y a pas beaucoup de différence entre les tarifs des concessions trentenaires et perpétuelles et que personne n'en achète, de nombreux emplacements de trentenaires sont transformés en perpétuelles. Les concessions trentenaires restantes sont déplacées sur le côté droit de la porte d'entrée (voir plan en ill.).

En 1912, les familles qui avaient toujours un monument funéraire dans l'ancien cimetière autour de l'église doivent les enlever. S'ils ne sont pas retirés au bout d'un an, la commune en devient propriétaire.

Après la Première Guerre mondiale, en 1918, un cimetière américain est implanté le long du mur extérieur occidental. La nécessité de clore cet espace est soulevée en raison de l'intrusion de troupeaux qui viennent y paître. En 1919, un puits d'assainissement est aménagé dans le cimetière communal pour y attirer l'eau qui remplit fréquemment les caveaux.

En 1920, le monument aux morts de la Première Guerre mondiale est installé. Il est livré par l'atelier Boussard à Breteuil. Les noms des soldats morts pendant la Seconde Guerre mondiale y sont inscrits plus tard.

S'il est possible que certains monuments funéraires proviennent de l'ancien cimetière (notamment deux croix en fer forgé),

la plupart sont érigés à la limite des XIX<sup>e</sup> et XX<sup>e</sup> siècles. Les marbriers relevés sont Boussard, Rousselle, Decaux-Cozette, Gréber et Paternutte (?).

Période(s) principale(s) : 4e quart 19e siècle ()

Dates : 1879 (daté par source)

Auteur(s) de l'oeuvre : Boussard (marbrier, signature), Rousselle (marbrier, signature), Marbrerie Decaux-Cozette (marbrier, signature), Jean-Pierre Gréber (marbrier, signature), O. Paternutte (marbrier, signature), Léopold Gaudefroy (maçon, attribution par source)

## Description

Le cimetière est implanté à la sortie est de Froissy, à environ 80 m des habitations. Il forme un rectangle et le visiteur y accède par deux entrées : une entrée principale côté sud, alignée sur la route ; une entrée secondaire dans l'angle nord-est. Le côté nord a un profil oblique. L'ensemble est clos de murs en brique.

À l'intérieur, l'espace est découpé en quatre zones de pelouses garnies de tombeaux. Les surfaces de celles qui sont situées au sud côté route sont plus importantes que celles du côté nord. Deux allées d'axes nord-sud et est-ouest séparent ces quatre zones. Au centre s'élève la croix du cimetière. Entre celle-ci et l'entrée sud se dresse le monument aux morts, entouré d'ifs taillés.

L'espace du cimetière est presque saturé : les tombeaux s'alignent le long des murs de clôture et tout autour des deux zones sud. Ils occupent également la presque totalité des pelouses disponibles et sont orientés nord-sud.

Le cimetière compte plusieurs tombeaux en forme de chapelle (voir ill.) ainsi que quelques croix funéraires en fer forgé et fonte installées principalement dans les zones de pelouse. Une petite dizaine de sépultures sont dotées de porte-couronnes funéraires en fer. La grande majorité des monuments funéraires sont des stèles.

Les matériaux les plus représentés sont le granite bleu de Belgique, le fer et la fonte. Les tombeaux à stèle les plus anciens sont en calcaire (seconde moitié du XIX<sup>e</sup> siècle).

## Éléments descriptifs

Matériau(x) du gros-oeuvre, mise en oeuvre et revêtement : granite ; fer ; fonte

## Statut, intérêt et protection

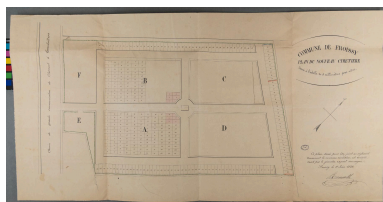
Statut de la propriété : propriété de la commune

## Références documentaires


### Documents d'archive

- AD Oise. Série O ; sous-série 2 O : 2 O 5412. **Froissy. Cimetière (1847-1927).**


## Illustrations



Plan du cimetière joint au règlement des concessions et tarifs, 1880 (AD Oise ; 2 O 5412).  
Repro. Marc Kérignard  
IVR32\_20236000587NUCA



Plan du cimetière avec projet de déplacement de concessions trentenaires et temporaires, [vers 1893] (AD Oise ; 2 O 5412).  
Repro. Marc Kérignard  
IVR32\_20236000588NUCA



Plan du cimetière avec projet de modification des concessions, [vers 1893] (AD Oise ; 2 O 5412).  
Repro. Marc Kérignard  
IVR32\_20236000589NUCA



Entrée du cimetière côté sud.  
Phot. Marc Kérignard  
IVR32\_20236000638NUCA



Monument aux morts de la Première  
Guerre mondiale, signé Boussard.  
Phot. Marc Kérignard  
IVR32\_20236000639NUCA



Vue générale du cimetière  
depuis l'angle sud-est.  
Phot. Marc Kérignard  
IVR32\_20236000640NUCA



Vue générale du cimetière vers  
l'ouest depuis l'angle sud-est.  
Phot. Marc Kérignard  
IVR32\_20236000642NUCA



Vue générale de l'allée est  
du cimetière depuis le sud.  
Phot. Marc Kérignard  
IVR32\_20236000644NUCA




Tombeau en forme de chapelle  
des familles Maillard-  
Vallée et Maillard-Lacaille.  
Phot. Marc Kérignard  
IVR32\_20236000645NUCA





Tombeau à stèle funéraire et porte-couronnes de la famille Sagnier.

Phot. Marc Kérignard  
IVR32\_20236000646NUCA



Croix du cimetière.

Phot. Marc Kérignard  
IVR32\_20236000647NUCA



Croix en fer forgé (croix de l'ancien cimetière ?).

Phot. Marc Kérignard  
IVR32\_20236000648NUCA



Tombeau en forme de chapelle de la famille Taboureux.

Phot. Marc Kérignard  
IVR32\_20236000649NUCA



Croix funéraire en fer forgé.

Phot. Marc Kérignard  
IVR32\_20236000650NUCA



Tombeau en forme de chapelle.

Phot. Marc Kérignard  
IVR32\_20236000651NUCA

## Dossiers liés

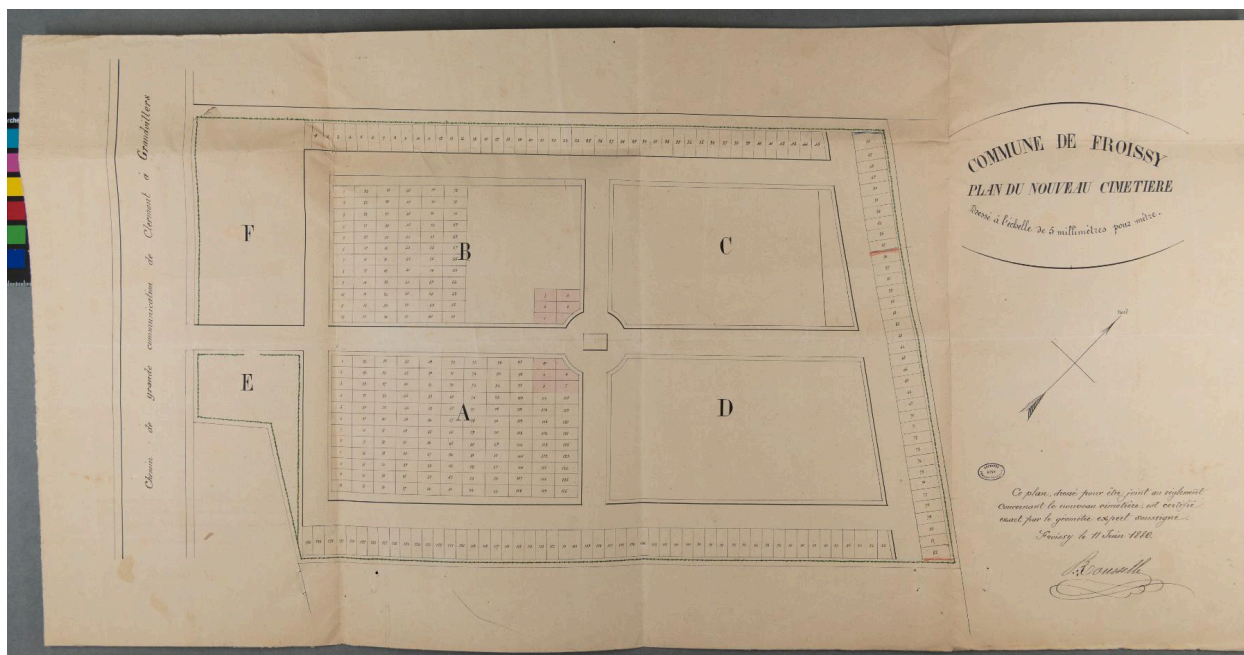
Oeuvre(s) contenue(s) :

Oeuvre(s) en rapport :

Le village de Froissy (IA60005364) Hauts-de-France, Oise, Froissy

Auteur(s) du dossier : Lucile Chamignon

Copyright(s) : (c) Région Hauts-de-France - Inventaire général



Plan du cimetière joint au règlement des concessions et tarifs, 1880 (AD Oise ; 2 O 5412).

IVR32\_20236000587NUCA

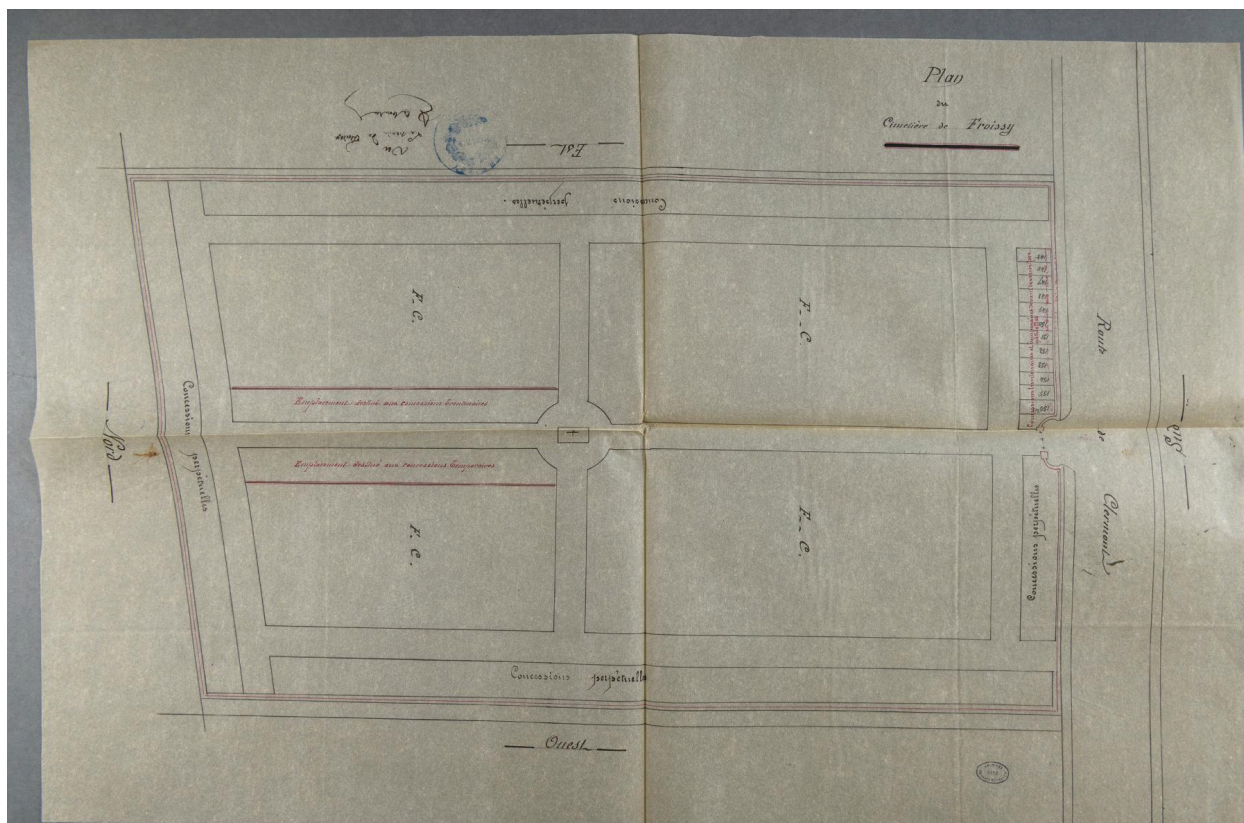
Auteur de l'illustration (reproduction) : Marc Kérignard

Date de prise de vue : 2023

(c) Région Hauts-de-France - Inventaire général

reproduction soumise à autorisation du titulaire des droits d'exploitation





Plan du cimetière avec projet de déplacement de concessions trentenaires et temporaires, [vers 1893] (AD Oise ; 2 O 5412).


IVR32\_20236000588NUCA

Auteur de l'illustration (reproduction) : Marc Kérignard

Date de prise de vue : 2023

(c) Région Hauts-de-France - Inventaire général

reproduction soumise à autorisation du titulaire des droits d'exploitation



Plan du cimetière avec projet de modification des concessions, [vers 1893] (AD Oise ; 2 O 5412).

IVR32\_20236000589NUCA

Auteur de l'illustration (reproduction) : Marc Kérignard

Date de prise de vue : 2023

(c) Région Hauts-de-France - Inventaire général

reproduction soumise à autorisation du titulaire des droits d'exploitation





Entrée du cimetière côté sud.

IVR32\_20236000638NUCA

Auteur de l'illustration : Marc Kérignard

Date de prise de vue : 2023

(c) Région Hauts-de-France - Inventaire général

reproduction soumise à autorisation du titulaire des droits d'exploitation



Monument aux morts de la Première Guerre mondiale, signé Bousard.

IVR32\_20236000639NUCA

Auteur de l'illustration : Marc Kérignard

Date de prise de vue : 2023

(c) Région Hauts-de-France - Inventaire général

reproduction soumise à autorisation du titulaire des droits d'exploitation





Vue générale du cimetière depuis l'angle sud-est.

IVR32\_20236000640NUCA

Auteur de l'illustration : Marc Kérignard

Date de prise de vue : 2023

(c) Région Hauts-de-France - Inventaire général

reproduction soumise à autorisation du titulaire des droits d'exploitation





Vue générale du cimetière vers l'ouest depuis l'angle sud-est.

IVR32\_20236000642NUCA

Auteur de l'illustration : Marc Kérignard

Date de prise de vue : 2023

(c) Région Hauts-de-France - Inventaire général

reproduction soumise à autorisation du titulaire des droits d'exploitation



Vue générale de l'allée est du cimetière depuis le sud.

IVR32\_20236000644NUCA

Auteur de l'illustration : Marc Kérignard

Date de prise de vue : 2023

(c) Région Hauts-de-France - Inventaire général

reproduction soumise à autorisation du titulaire des droits d'exploitation





Tombeau en forme de chapelle des familles Maillard-Vallée et Maillard-Lacaille.

IVR32\_20236000645NUCA

Auteur de l'illustration : Marc Kérignard

Date de prise de vue : 2023

(c) Région Hauts-de-France - Inventaire général

reproduction soumise à autorisation du titulaire des droits d'exploitation





Tombeau à stèle funéraire et porte-couronnes de la famille Sagnier.


IVR32\_20236000646NUCA

Auteur de l'illustration : Marc Kérignard

Date de prise de vue : 2023

(c) Région Hauts-de-France - Inventaire général

reproduction soumise à autorisation du titulaire des droits d'exploitation



Croix du cimetière.

IVR32\_20236000647NUCA

Auteur de l'illustration : Marc Kérignard

Date de prise de vue : 2023

(c) Région Hauts-de-France - Inventaire général

reproduction soumise à autorisation du titulaire des droits d'exploitation





Croix en fer forgé (croix de l'ancien cimetière ?).

IVR32\_20236000648NUCA

Auteur de l'illustration : Marc Kérignard

Date de prise de vue : 2023

(c) Région Hauts-de-France - Inventaire général  
reproduction soumise à autorisation du titulaire des droits d'exploitation





Tombeau en forme de chapelle de la famille Taboureux.

IVR32\_20236000649NUCA

Auteur de l'illustration : Marc Kérignard

Date de prise de vue : 2023

(c) Région Hauts-de-France - Inventaire général

reproduction soumise à autorisation du titulaire des droits d'exploitation



Croix funéraire en fer forgé.

IVR32\_20236000650NUCA

Auteur de l'illustration : Marc Kérignard

Date de prise de vue : 2023

(c) Région Hauts-de-France - Inventaire général

reproduction soumise à autorisation du titulaire des droits d'exploitation





Tombeau en forme de chapelle.

IVR32\_20236000651NUCA

Auteur de l'illustration : Marc Kérignard

Date de prise de vue : 2023

(c) Région Hauts-de-France - Inventaire général

reproduction soumise à autorisation du titulaire des droits d'exploitation