

Hauts-de-France, Somme
Saint-Ouen

La ville de Saint-Ouen

Références du dossier

Numéro de dossier : IA80009615
Date de l'enquête initiale : 2008
Date(s) de rédaction : 2008
Cadre de l'étude : inventaire topographique Val-de-Nièvre
Degré d'étude : étudié

Désignation

Dénomination : village, ville
Parties constituantes non étudiées : monument aux morts

Compléments de localisation

Milieu d'implantation :
Références cadastrales :

Historique

Période(s) principale(s) : Moyen Age, Temps modernes, 19e siècle, 20e siècle

Description

Éléments descriptifs

Typologies et état de conservation

Typologies : village-rue ; mutation

Statut, intérêt et protection

La commune de Saint-Ouen fait partie de la zone naturelle d'intérêt écologique, faunistique et floristique (ZNIEFF) de type 1 "Cours de la Nièvre, de la Domart et de la Fieffes".

Sites de protection : zone naturelle d'intérêt écologique faunistique et floristique

Présentation

Historique

Le plan par masse de culture de 1804 et le cadastre de 1832 donnent une représentation du village, traversé par le ruisseau ou rivière des Puits (cana de la Rigolel) et par la rivière de Naours (la Nièvre).

Le village rue s'est développé le long de la chaussée Brunehaut et, dans une moindre mesure, de la rue de Vignacourt, suivant un axe dominant N-O/S-E, témoin des circulations principales. Au nord du village, malgré la forte pente de la Cavée, on note la présence de plusieurs maisons, également implantées à l'entrée du chemin de la Cense et de la ruelle d'En-Bas, qui mène au marais.

Parallèles aux cours d'eau, il existe des voies secondaires, le chemin de Berteaucourt (qui double le sentier traversant la Bassure du moulin, de l'autre côté de la rivière) et le chemin de Berteaucourt à Bettencourt (rue de la Girafe), ainsi que des chemins qui donnent accès au marais (à l'ouest) et aux terres en culture (à l'est).

Plusieurs ponts construits sur la chaussée de Brunehaut permettaient de traverser les cours d'eau. Le principal, à quatre arches, était établi au niveau des moulins du château (plans de 1807 et 1834), le second en bois sur le canal des Puits, au sud de la mare (cadastre de 1834). Un troisième pont (cadastre de 1834) était établi sur le fossé Bazin, sur le côté de la mare qui occupe la chaussée.

Ces ponts nécessitaient des réparations fréquentes, sur la chaussée qui constituait un tronçon de la grande route de Paris à Calais.

Vers 1736, Lambert Bourdeau et Jean Flandre, maîtres maçons à Flixecourt, établissent un devis pour la reconstruction du pont de Saint-Ouen, en maçonnerie.

Deux ans plus tard, l'intendant M. de Chauvelin ordonne la réparation des deux ponts en bois et menace de supprimer un pont et un canal menant au moulin, si les réparations ne sont pas faites par les seigneurs de Saint-Ouen (AD Somme ; C 1070). En 1783, les habitants de Saint-Ouen se plaignent que "les rues de leur village, notamment la chaussée Brunehaut, sont en si mauvais état, qu'il est dangereux d'y passer à cheval et impossible d'y passer à voitures chargées".

Sur le cadastre de 1834, plusieurs mares sont visibles sur la chaussée, au niveau de la rivière du puits et du fossé Bazin. Les cours d'eau sont modifiés pour l'installation d'un moulin (canal de la Rigole) dans le marais, dont l'enquête de 1855 apprend qu'il est "indispensable aux habitants pour extraire l'argile". Les eaux et entailles sont aussi "indispensables à la classe ouvrière, pour le rouissage du chanvre". Le pâturage dans le marais est lui aussi indispensable à la "classe ouvrière", qui représente les 2/3 de la population de la commune. Le tourbage est une source de revenus pour la commune. L'enquête de 1855 signale également dans le marais la présence d'une place publique, avec jeu de tamis.

Sur le cadastre napoléonien l'église s'élève au centre du village, en site de carrefour. Au nord du village, on distingue les **vestiges du château** ou ancien manoir de Saint-Ouen.

Le plan par masse de culture (1807) montre l'étendue du village au début du 19^e siècle. On y découvre une succession de fermes à cour fermée, avec logis sur rue, rue de Vignacourt (rive nord) et route d'Amiens, au sud de l'église. Quelques grosses fermes avec logis en cœur de parcelle font exception, notamment rue d'Amiens (actuelle rue Philippe-Louis) celle qui sera acquise pour installer l'école de garçons (actuelle mairie) et rue de Vignacourt. L'Etat des sections confirme la présence de nombreux cultivateurs rue de Vignacourt (9) et rue d'Amiens (10). Entre le fossé Bazin et la rivière, on observe une implantation perpendiculaire des logis plus fréquente.

Deux **moulins** sont représentés sur la carte de Cassini. Sur le cadastre de 1834 on en recense trois ; deux sont établis sur la rivière de Naours (la Nièvre), le dernier est construit entre 1804 et 1832 sur la Rigole ou rivière des Puits. Ce dernier est acquis par M. Crignon qui le fait démolir en 1855 pour faire construire une laverie mécanique, puis une maison, en 1861. La laverie sera démolie en 1864.

Le développement du village au 19^e siècle

Le village se caractérise par un renouvellement important du bâti dans les années 1830, près de 25 maisons sont reconstruites, rue d'Amiens et autour de l'église.

L'acquisition de la fabrique par les Saint Frères, en 1864, s'accompagne de la construction de premiers logements, sur des terrains marécageux acquis par l'entreprise et progressivement asséchés. Le canal de la Rigole sera comblé, comme le fossé Bazin (actuelle rue Carnot). La première **cité** est construite face à la fabrique (29 maisons et 177 habitants en 1872). En 1881, Saint-Ouen compte déjà trois cités ouvrières : la **cité Brunehaut** (28 maisons-182 habitants), la **cité Saint-Jean** (42 maisons et 244 habitants), enfin la **cité Saint-Pierre** (36 maisons et 230 habitants).

Après la création de la route qui relie Ville-le-Marcelet à Saint-Ouen et Saint-Léger, en 1874, la création de la ligne Frévent-Gamaches s'accompagne de la construction de la halte de Saint-Ouen, devant l'usine Saint Frères.

A la fin du 19^e siècle, l'instituteur évoque dans sa monographie communale, "la construction prochaine de caniveaux et de trottoirs en fera une sorte de bourg, quand l'éclairage des rues sera installé".

L'agglomération s'est considérablement étendue, "de nombreuses constructions de maisons, à la limite imprécise des territoires voisins amènent avec les communes précitées, des difficultés administratives que l'on verrait disparaître, si de part et d'autre, l'on procédait à une nouvelle délimitation, après une équitable révision du cadastre". La ville s'est effectivement agrandie sur le territoire de Ville-le-Marcelet, sur celui de Saint-Léger-lès-Domart (**cité Saint-Jean**). Au 20^e siècle, c'est ensuite sur le territoire de Bettencourt-Saint-Ouen avec la **cité Saint-Jacques** ou encore l'abattoir.

Situé sur la commune de Ville-le-Marcelet, un pôle d'habitat s'est également développé dans la continuité du village de Saint-Ouen, au lieu-dit **Le Marcelet**, distant de 3 km du village de Ville-le-Marcelet.

Proche des sites de production de Saint-Ouen, le Marcelet accueille de nombreuses habitations ouvrières, à partir de la fin des années 1880, comme le signale la monographie communale : "Le Marcelet et La Cavée [qui comptent 63 habitants] comprennent des maisons d'ouvriers bâties depuis peu d'années. Le Marcelet est appelé à prendre une certaine extension".

Des logements locatifs nombreux

Après une initiative isolée, en 1841, rue d'Amiens, la construction de maisons de rapport s'intensifie, à partir de 1864, date de la première **cité** construite à Saint-Ouen par les Saint Frères pour loger les contremaîtres de la nouvelle usine.

Les initiatives privées accompagnent la construction des premières cités Saint Frères. Elles peuvent être isolées, comme celle de Joseph Dard, contremaître à Harondel, qui fait construire six maisons ruelle du Marais, ou au contraire répétées, à

l'exemple de Thomas Flandre, qui fait construire cinq maisons rue de la République en 1865 et en 1867, ou Loyer-Boidin, qui fait également construire 4 maisons en 1879 et en 1880, ruelle Fossé-Bazin et rue Lamartine, puis quatre maisons, rue Lamartine, en 1882, et encore deux maisons en 1888, rue Thiers.

Le cultivateur Napoléon Sainte fait construire deux maisons, rue de la Cense à Saint-Ouen, en 1865, et dix maisons, au Marcllet, en 1887 (cité Napoléon).

De nombreuses constructions se succèdent au Marcllet, par unités ou par groupes de deux ou trois logements destinés à la location, comme le confirment les matrices cadastrales et les autorisations d'alignement conservées aux archives départementales. En 1884, deux maisons de rapport sont construites, pour un cultivateur de Ville. En 1893, Richard Villemant, instituteur public, demande l'autorisation de construire deux maisons.

Dès la fin du 19^e siècle, l'instituteur de Saint-Ouen souligne, dans sa monographie communale que "les habitations sont plus confortables, bien que chaque recoin soit utilisé pour faire des logements parfois mal conditionnés".

L'habitat

L'habitat se caractérise aujourd'hui par la présence de nombreuses cités ouvrières, implantées autour de l'usine, à proximité de ses nombreux accès. Le village de Saint-Ouen conserve cependant un habitat des 19^e et 20^e siècles, qui témoigne des nombreuses activités qui y coexistaient.

On constate l'importance des maisons à étage, principalement le long de la chaussée, depuis l'ancienne voie ferrée jusqu'à l'église, qui marque le cœur économique du village. On observe également un nombre important de maisons à 5 ou 6 travées, quelques modèles à pavillon central et ailes basses (29 rue de la République et 28 rue Philippe-Louis). Les fermes présentent une typologie, illustrée par plusieurs exemples rue de Vignacourt, rue Philippe-Louis et rue Général-Leclerc.

Activités

Les statistiques de 1809 (6M) signalent la présence de 164 personnes travaillant dans les activités textiles (chanvre et toile). En 1836, on recense 227 fileuses et 18 tisserands pour 147 ménages (611 habitants).

Le recensement de 1851 fait apparaître des ouvriers et des contremaîtres de fabrique (42 ouvriers et 4 contremaîtres), qui attestent l'importance de l'activité de la fabrique Crignon à cette date. Le travail à domicile est encore important : 151 fileuses et 84 tisserands pour 175 ménages (696 habitants).

En 1872, après son rachat par les Saint, la "fabrique" emploie 85 ouvriers, 6 contremaîtres, 10 employés et 2 directeurs : l'Allemand Frederik Borland et l'Anglais Jean Gissop. Il reste encore 7 fileuses et 57 tisserands à domicile dans le village, qui compte alors 319 ménages (1270 habitants).

Le développement de l'activité industrielle est ensuite extrêmement rapide et important puisqu'on atteint 806 ouvriers de fabrique et 34 employés en 1881 pour 425 ménages (1953 habitants). A la fin du 19^e siècle, "19 étrangers belges et quelques mécaniciens anglais viennent y travailler momentanément" (monographie communale). "tant que cette usine [Saint Frères] prospérera, Saint-Ouen accroîtra son bien être".

En 1906, Saint-Ouen compte 1189 ouvriers d'usine, 65 employés d'usine, 2 contremaîtres d'usine, 2 directeurs, 8 contremaîtres (ou chefs de fabrication). Saint Frères emploie 1405 personnes pour 810 ménages (3402 habitants).

Conclusion

L'implantation d'une première filature par Prudent Cyril Crignon en 1845 puis des usines textiles des Saint Frères, à partir de 1863, sont à l'origine d'une croissance sans précédent de la population et du village, durant le 4^e quart du 19^e siècle et le 1^{er} quart du 20^e siècle.

Références documentaires

Documents d'archive

- AD Somme. Série P ; 3 P 711/3. **Saint-Ouen. État de sections.**
- AD Somme. Série P ; 3 P 711/4. **Saint-Ouen. Matrices des propriétés bâties et non bâties.**
- AD Somme. Série P ; 3 P 711/9. **Saint-Ouen. Matrices des propriétés bâties.**
- AD Somme. Série P ; 3 P 711/10. **Saint-Ouen. Matrices des propriétés bâties.**
- AD Somme. Série O ; 99 O 3402. **Saint-Ouen. Administration communale.**

- AD Somme. Série O ; 99 O 3403. **Saint-Ouen. Administration communale.**

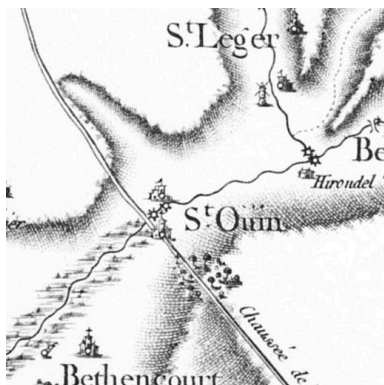
Documents figurés

- **Carte de Cassini. N°23 : Dieppe**, gravure à l'eau-forte, Le Roy le Jeune géographe, 1757.
Extrait figurant le village de Saint-Ouen.
- **Plan visuel du dixmage et terroir de Saint-Ouen**, «levé et dessiné à la réquisition du collège et du sieur de Savoye, curé de St-Ouen, par Guidé, arpenteur royal, le 25, 26 et 27 may 1779 et signé dudit arpenteur (AD Somme ; D 73).
- **Saint-Ouen. Plan par masse de cultures**, 1804 (AD Somme ; 3 P 1102).
- **Saint-Ouen. Plan cadastral : tableau d'assemblage, 1832.**
Saint-Ouen. Plan cadastral : tableau d'assemblage, dessin à l'encre, à l'aquarelle et au lavis sur papier, Delgove géomètre, 1832 (AD Somme ; 3 P 1470/1).
- **Saint-Ouen. Plan cadastral : section A2**, dessin à l'encre, à l'aquarelle et au lavis sur papier, Delgove géomètre, 1832 (AD Somme ; 3 P 1470/3).
- **Saint-Ouen. Plan cadastral : section A3**, dessin à l'encre, à l'aquarelle et au lavis sur papier, Delgove géomètre, 1832 (AD Somme ; 3 P 1470/4).
Extrait figurant l'emplacement de l'ancien manoir..

Liens web

- Saint-Ouen. Plan par masse de cultures, 1804 (AD Somme ; 3 P 1102). : <http://archives.somme.fr/ark:/58483/a0112614126419RVJfM>

Illustrations



Extrait de la carte de Cassini
par Le Roy le jeune, 1757.
Phot. Monnehay-Vulliet Marie-Laure
IVR22_20098000320NUCA

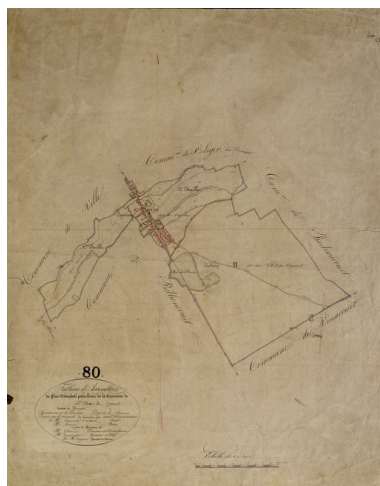
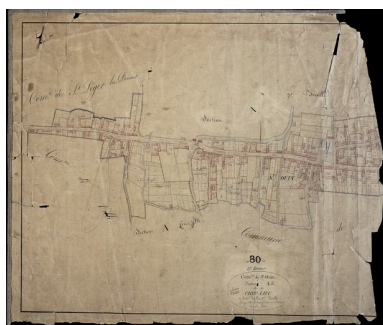


Tableau d'assemblage par Delgove,
1832 (AD Somme ; 3P1470/1).
Phot. Thierry Lefébure
IVR22_20088000051NUCA



Le château, plan cadastral,
section A3 (détail) par Delgove,
1832 (AD Somme ; 3P 1470/4).
Phot. Thierry Lefébure
IVR22_20088000117NUCA



Le village, plan cadastral,
section A2, par Delgove, 1832
(AD Somme ; 3P 1470/3).
Phot. Thierry Lefébure
IVR22_20088000052NUCA



La rue de la Poste, chaussée
Brunehaut, vers 1905 (Coll. part.).
Phot. Fournier
Bertrand (reproduction)
IVR22_20138016021NUC2A




La chaussée Brunehaut, rue
d'Amiens, vers 1905 (Coll. part.).
Phot. Fournier
Bertrand (reproduction)
IVR22_20138016019NUC2A



La rue de la République, chaussée
Brunehaut, vers 1905 (Coll. part.).
Phot. Fournier
Bertrand (reproduction)
IVR22_20138016022NUC2A




La rue d'Amiens, vers
1908 (Coll. part.).
Phot. Fournier
Bertrand (reproduction)
IVR22_20138016020NUC2A



Vue générale du
village de Saint-Ouen.
Phot. Bertrand Fournier
IVR22_20098005000NUCA




La rivière de la Nièvre, dans la
traversée du village de Saint-Ouen.
Phot. Isabelle Barbedor
IVR22_20098005832NUCA



Le canal, dit la Rigole.
Phot. Isabelle Barbedor
IVR22_20108002118NUCA



Rue de la Cavée, tronçon de
l'ancienne chaussée Brunehaut, entrée
dans le village par le nord-ouest.
Phot. Isabelle Barbedor
IVR22_20108001512NUCA



L'ancienne voie ferrée, dans la
traversée du village de Saint-Ouen.



L'église de Saint-Ouen.
Phot. Frédéric Fournis



Phot. Isabelle Barbedor
IVR22_20108002117NUCA



La première école de filles de Saint-Ouen, transformée en mairie, entre les deux guerres.
Phot. Isabelle Barbedor
IVR22_20108001507NUCA

IVR22_20118001093NUCA



La mairie de Saint-Ouen (ancienne école de garçons).
Phot. Thierry Lefébure
IVR22_20128000868NUCA

La première école de Saint-Ouen, agrandie et transformée en maison de retraite.

Phot. Isabelle Barbedor
IVR22_20108001893NUCA



La nouvelle école de filles de Saint-Ouen.
Phot. Isabelle Barbedor
IVR22_20108001509NUCA



Les abattoirs, construits en 1938, sur le territoire de la commune de Bettencourt-Saint-Ouen.
Phot. Frédéric Fournis
IVR22_20118001032NUCA



Monument aux morts, vers 1920-1925, signé : DULERMEZ/A ABBEVILLE.
Phot. Bertrand Fournier
IVR22_20098005826NUCA



Anciennes maisons de ménager, 51-53 rue Gambetta (quartier de la Cavée).
Phot. Isabelle Barbedor
IVR22_20108002123NUCA



Ancienne maison de la famille du peintre Alfred Mannessier, rue Gambetta (quartier de la Cavée).
Phot. Isabelle Barbedor
IVR22_20108002124NUCA



Ancienne ferme, rue de la Cense (quartier de la Cavée).
Phot. Isabelle Barbedor
IVR22_20108002119NUCA



Maisons à étage, anciens commerces, construites en 1867 (n°3) et 1875 (n°1), place Gambetta.
Phot. Isabelle Barbedor
IVR22_20108002116NUCA



Rue de la République, tronçon de l'ancienne chaussée Brunehaut, depuis le sud.
Phot. Marie-Laure Monnehay-Vulliet
IVR22_20108000364XA



Maison à étage, 117 à 121 rue de la République (ancienne chaussée de Brunehaut).
Phot. Isabelle Barbedor
IVR22_20108002127NUCA



Maison à étage, 111 rue de la République (ancienne chaussée brunehaut).
Phot. Isabelle Barbedor
IVR22_20108002126NUCA



Maison, 101 rue de la République.
Phot. Isabelle Barbedor
IVR22_20108002125NUCA



L'ancienne maison du peuple, rue de la République (ancienne chaussée Brunehaut).
Phot. Thierry Lefébure
IVR22_20128001017NUC2A



L'ancienne poste, rue de la République (ancienne chaussée Brunehaut).
Phot. Thierry Lefébure
IVR22_20128001016NUC2A



Maison à étage, à deux unités d'habitation, surélevées en 1854, 57-59 rue de la République (ancienne chaussée de Brunehaut).
Phot. Isabelle Barbedor
IVR22_20108002114NUCA



Maison à étage à deux unités d'habitation, rue Victor-Hugo (ancienne ruelle Blond).
Phot. Isabelle Barbedor
IVR22_20108001524NUCA



Maison, 1er quart 20e siècle, 55 rue de la République (ancienne chaussée Brunehaut).
Phot. Isabelle Barbedor
IVR22_20108002113NUCA



Logements, 39 à 45 rue Victor-Hugo (ancienne ruelle Blond).
Phot. Isabelle Barbedor
IVR22_20108001519NUCA



Maisons, 16 à 24 rue Carnot (ancien fossé Bazin).
Phot. Isabelle Barbedor
IVR22_20108001523NUCA



Maison, 1er quart 20e siècle, 26 rue Carnot (ancien fossé Bazin).
Phot. Isabelle Barbedor
IVR22_20108002112NUCA



Maison, 13 rue de la République
Phot. Isabelle Barbedor
IVR22_20108001525NUCA



Rue de la République (ancienne chaussée de Brunehaut), vue vers la rue Philippe-Louis (ancienne rue d'Amiens).
Phot. Isabelle Barbedor
IVR22_20108001518NUCA



Maison construite vers 1886, 1 rue Lafayette (ancienne ruelle à Vaches).
Phot. Isabelle Barbedor
IVR22_20108001526NUCA



Maison construite vers 1861, 5 rue Lafayette (ancienne ruelle à Vaches).
Phot. Isabelle Barbedor
IVR22_20108001527NUCA



Maison à étage reconstruite vers 1855, 9 rue de la République (ancienne chaussée Brunehaut).
Phot. Isabelle Barbedor
IVR22_20108001528NUCA




Maison à étage reconstruite vers 1838, 5 rue de la République (ancienne chaussée Brunehaut)..
Phot. Isabelle Barbedor
IVR22_20108001529NUCA



Maison, 2bis rue Philippe-Louis. Cette maison en pan de bois sur solin de brique conserve une disposition à passage traversant, visible sur le cadastre napoléonien.
Phot. Isabelle Barbedor
IVR22_20108001530NUCA

Maison à étage, à plusieurs unités d'habitation, milieu 19e siècle, 22 et 24 rue Philippe-Louis (ancienne rue d'Amiens).
Phot. Isabelle Barbedor
IVR22_20108001531NUCA

Maison, 1er quart 20e siècle, 28 rue Philippe-Louis (ancienne rue d'Amiens).
Phot. Isabelle Barbedor
IVR22_20108001532NUCA





Ancienne maison de
tisserand, reconstruite vers
1835, 1 rue Philippe-Louis
(ancienne rue d'Amiens).
Phot. Isabelle Barbedor
IVR22_20108001537NUCA



Maison à étage, construite
vers 1862, 3 rue Philippe-
Louis (ancienne rue d'Amiens).
Phot. Isabelle Barbedor
IVR22_20108001536NUCA



Ancien logis de ferme (?), 1er
quart 20e siècle, 9 rue Philippe-
Louis (ancienne rue d'Amiens).
Phot. Isabelle Barbedor
IVR22_20108001535NUCA



La chaussée Brunehaut traversant
le village, avec les éoliennes du
parc du Miroir à l'arrière plan.
Phot. Thierry Lefébure
IVR22_20128001193NUC2A



Ancien logis de ferme, reconstruit
vers 1838, 11 rue Philippe-
Louis (ancienne rue d'Amiens).
Phot. Isabelle Barbedor
IVR22_20108001534NUCA



L'ancienne école privée de filles.
Phot. Isabelle Barbedor
IVR22_20108001501NUCA



Maison (rénovée) reconstruite
vers 1838, 2 rue de Vignacourt.
Phot. Isabelle Barbedor
IVR22_20108001539NUCA



Maison, 4 rue de Vignacourt.
Phot. Isabelle Barbedor
IVR22_20108001540NUCA



Maison, 6 rue de Vignacourt.
Phot. Isabelle Barbedor
IVR22_20108001541NUCA



Décor du pignon en calcaire, d'une maison reconstruite, rue de Vignacourt.
Phot. Isabelle Barbedor
IVR22_20108010151NUCA



Décor en remploi, rue de Vignacourt.
Phot. Isabelle Barbedor
IVR22_20108010152NUCA



Maisons, 14 à 18 rue de Vignacourt.
Phot. Isabelle Barbedor
IVR22_20108001543NUCA



Ancienne scierie, 18 rue de Vignacourt.
Phot. Isabelle Barbedor
IVR22_20108001551NUCA



Maison, 20 à 24 rue de Vignacourt.
Phot. Isabelle Barbedor
IVR22_20108001544NUCA



Maison de tisserand, 20 rue de Vignacourt.
Phot. Isabelle Barbedor
IVR22_20108001545NUCA



Maison, 22 rue de Vignacourt.
Phot. Isabelle Barbedor
IVR22_20108001546NUCA



Ancienne ferme, 15
rue de Vignacourt.
Phot. Isabelle Barbedor
IVR22_20108001556NUCA



Ancienne salle paroissiale,
actuellement cinéma,
rue Ambroise-Croizat.
Phot. Marie-Laure Monnehay-Vulliet
IVR22_20108000365XA



Groupe de trois logements,
19 à 23 rue de Vignacourt.
Phot. Isabelle Barbedor
IVR22_20108001550NUCA

Dossiers liés

Dossiers de synthèse :

Le Val-de-Nièvre - dossier de présentation (IA80009600)

Oeuvre(s) contenue(s) :

Oeuvre(s) en rapport :

Ancienne école primaire de filles de Saint-Ouen (IA80009823) Hauts-de-France, Somme, Saint-Ouen, 10 rue Philippe-Louis , ancienne rue d' Amiens

Ancienne école primaire de garçons, actuellement mairie et poste de Saint-Ouen (IA80009821) Picardie, Somme, Saint-Ouen, 7 rue Philippe-Louis , ancienne rue d' Amiens

Ancienne école primaire de garçons, puis école primaire de filles et mairie, puis hospice et bains douches de Saint-Ouen (IA80009825) Picardie, Somme, Saint-Ouen, 5 à 11 rue Ambroise-Croizat , ancienne rue de Berteaucourt

Ancienne maison du peuple de Saint-Ouen (IA80009830) Picardie, Somme, Saint-Ouen, rue de la République

Cité ouvrière Saint Frères à Saint-Ouen, aussi appelée cité Saint-Jacques (IA80009817) Picardie, Somme, Saint-Ouen, rue Lafayette , ancienne rue aux Vaches , ancienne rue Saint-Jacques

Cité ouvrière Saint Frères à Saint-Ouen, dite cité Saint-Pierre (IA80009820) Picardie, Somme, Saint-Ouen, la Bassure-du-Moulin, cité Saint-Pierre

École primaire Notre-Dame de Saint-Ouen (IA80009827) Picardie, Somme, Saint-Ouen, Derrière-les-Hayes, rue Ambroise-Croizat , ancienne rue de Berteaucourt

Ancien magasin coopératif Saint Frères, dit Prévoyance de Saint-Ouen (IA80009851) Hauts-de-France, Somme, Saint-Ouen, rue Jean-Jaurès

Ancienne école primaire de filles de Saint-Ouen (IA80009822) Picardie, Somme, Saint-Ouen, 1 rue de la République , ancienne rue d' Amiens

Ancienne poste de Saint-Ouen (IA80009847) Picardie, Somme, Saint-Ouen, rue de la République

Anciens logements de cadre Saint Frères à Saint-Ouen (IA80010222) Picardie, Somme, Saint-Ouen, 88-90 rue de la République

Cimetière communal de Saint-Ouen (IA80009848) Hauts-de-France, Somme, Saint-Ouen, rue Ambroise-Croizat
Cité de contremaîtres Saint Frères à Saint-Ouen, dite cité Saint-André (IA80009833) Picardie, Somme, Saint-Ouen,
rue Docteur-Jean-Martin , ancienne rue Saint-André

Cité ouvrière Napoléon à Ville-le-Marlet (IA80009755) Picardie, Somme, Ville-le-Marlet, le Marlet, 66 à
84 rue Général-Leclerc

Cité ouvrière Saint Frères à Saint-Ouen, aussi appelée cité Saint-Hubert (IA80009828) Picardie, Somme, Saint-Ouen,
Enclos du Presbytère, 29 à 53 rue Ambroise-Croizat , ancienne rue de Berteaucourt

Cité ouvrière Saint Frères à Saint-Ouen, dite cité Saint-André (IA80009818) Picardie, Somme, Saint-Ouen, la Rigole,
rue Pasteur , rue Docteur-Jean-Martin , ancienne rue Saint-Jacques

Cité ouvrière Saint Frères à Saint-Ouen, dite cité Saint-Jean (IA80009819) Picardie, Somme, Saint-Ouen, la Bassure-
du-Moulin, rue Jean-Jaurès , rue Général-de-Gaulle

Cité ouvrière Saint Frères à Saint-Ouen, dite cité Saint-Jules (IA80009773) Hauts-de-France, Somme, Saint-Ouen,
cité Saint-Jules

Église paroissiale Saint-Ouen et ancien cimetière de Saint-Ouen (IA80009824) Hauts-de-France, Somme, Saint-Ouen,
rue de la République , chaussée de Brunehaut

Ensemble de quatre logements locatifs à Saint-Ouen (IA80009839) Picardie, Somme, Saint-Ouen, 4 à 10 rue Carnot ,
ancienne ruelle Fossé-à-Bazin

Filature de jute Saint Frères, puis Boussac Saint Frères à Saint-Ouen, devenue corderie, puis usine de fibres artificielles
et synthétiques Peadouce, puis Trioplanex (IA00076549) Hauts-de-France, Somme, Saint-Ouen, 80 rue de
la République

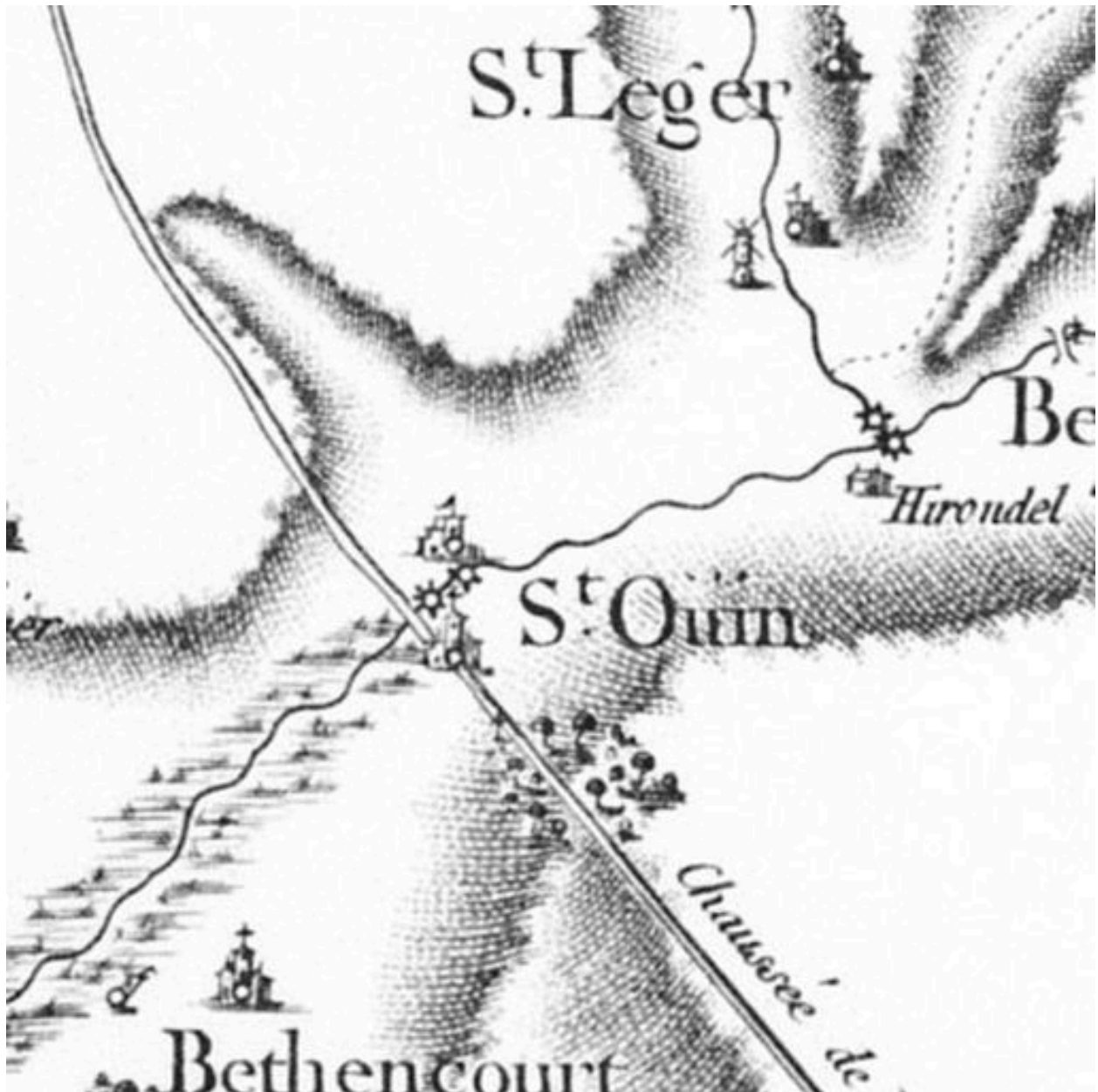
Immeuble à logements à Saint-Ouen (IA80009832) Picardie, Somme, Saint-Ouen, rue Général-Leclerc , ancienne rue
de Bas , ancienne rue de Ville

Immeuble à logements locatifs à Saint-Ouen (IA80009837) Picardie, Somme, Saint-Ouen, 21 à 27 rue de la Cavée

Immeuble à logements locatifs à Saint-Ouen (IA80009831) Picardie, Somme, Saint-Ouen, Derrière-les-Hayes,
rue Ambroise-Croizat , ancienne rue de Berteaucourt

Auteur(s) du dossier : Isabelle Barbedor

Copyright(s) : (c) Région Hauts-de-France - Inventaire général



Extrait de la carte de Cassini par Le Roy le jeune, 1757.

IVR22_20098000320NUCA

Auteur de l'illustration : Monnehay-Vulliet Marie-Laure

(c) Région Hauts-de-France - Inventaire général

reproduction soumise à autorisation du titulaire des droits d'exploitation

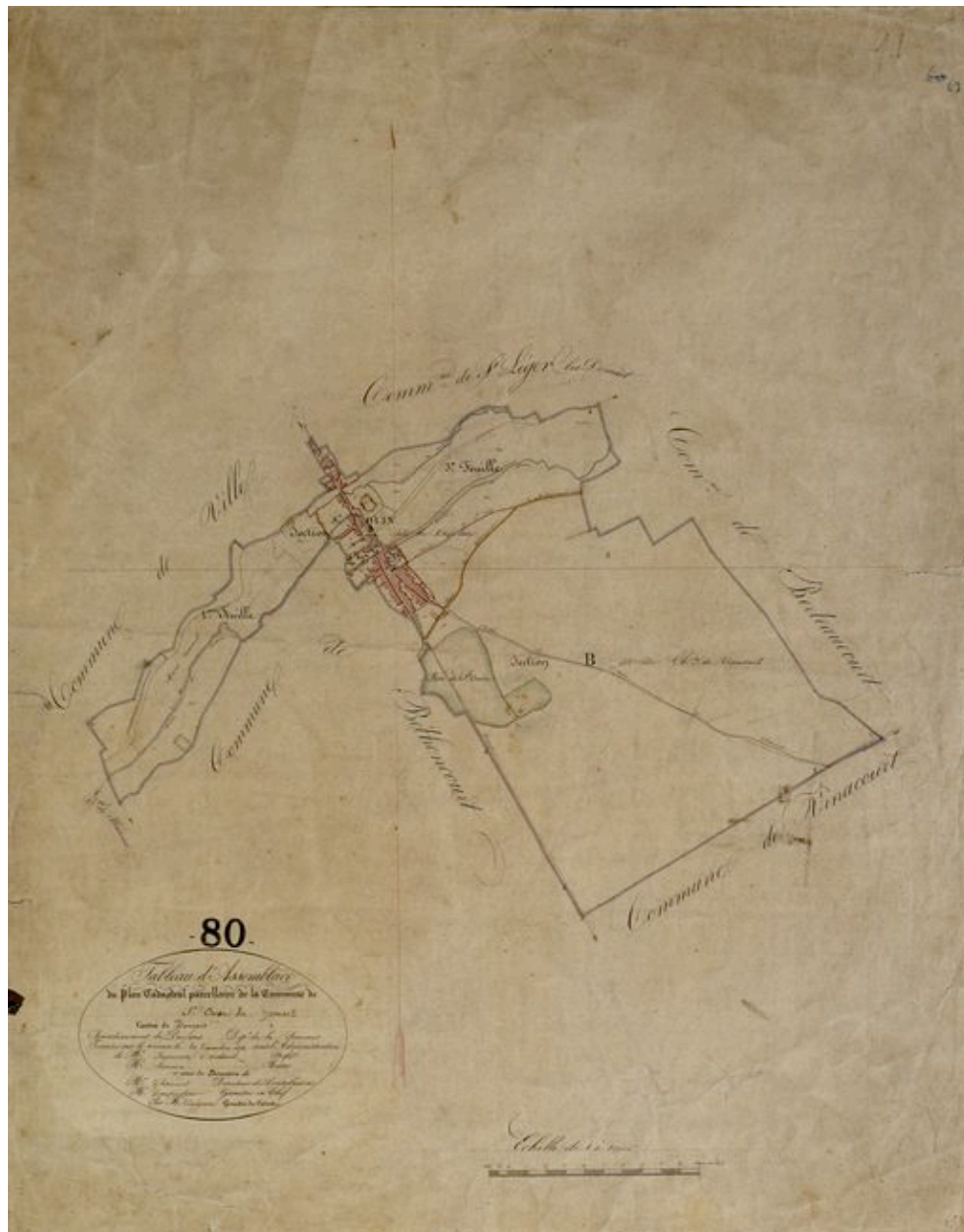
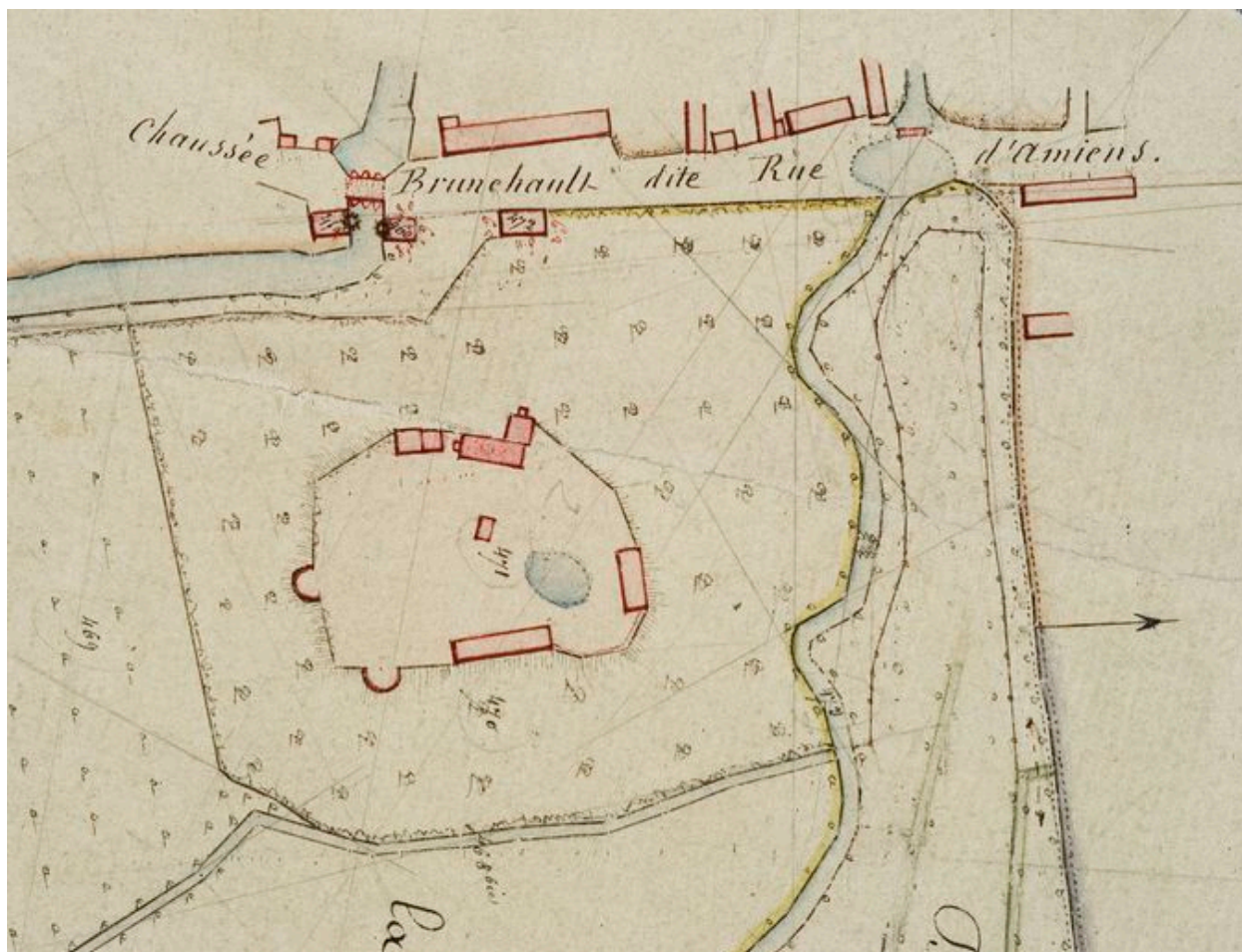


Tableau d'assemblage par Delgove, 1832 (AD Somme ; 3P1470/1).

IVR22_20088000051NUCA

Auteur de l'illustration : Thierry Lefébure

(c) Région Hauts-de-France - Inventaire général ; (c) Département de la Somme
reproduction soumise à autorisation du titulaire des droits d'exploitation



Le château, plan cadastral, section A3 (détail) par Delgove, 1832 (AD Somme ; 3P 1470/4).

IVR22_20088000117NUCA

Auteur de l'illustration : Thierry Lefébure

(c) Région Hauts-de-France - Inventaire général ; (c) Ministère de la culture ; (c) Département de la Somme
reproduction soumise à autorisation du titulaire des droits d'exploitation



Le village, plan cadastral, section A2, par Delgove, 1832 (AD Somme ; 3P 1470/3).

IVR22_20088000052NUCA

Auteur de l'illustration : Thierry Lefébure

(c) Région Hauts-de-France - Inventaire général ; (c) Département de la Somme
reproduction soumise à autorisation du titulaire des droits d'exploitation



La rue de la Poste, chaussée Brunehaut, vers 1905 (Coll. part.).

IVR22_20138016021NUC2A

Auteur de l'illustration : Fournier Bertrand (reproduction)

(c) Région Hauts-de-France - Inventaire général

reproduction soumise à autorisation du titulaire des droits d'exploitation



La chaussée Brunehaut, rue d'Amiens, vers 1905 (Coll. part.)

IVR22_20138016019NUC2A

Auteur de l'illustration : Fournier Bertrand (reproduction)

(c) Région Hauts-de-France - Inventaire général

reproduction soumise à autorisation du titulaire des droits d'exploitation



La rue de la République, chaussée Brunehaut, vers 1905 (Coll. part.).

IVR22_20138016022NUC2A

Auteur de l'illustration : Fournier Bertrand (reproduction)

(c) Région Hauts-de-France - Inventaire général

reproduction soumise à autorisation du titulaire des droits d'exploitation



La rue d'Amiens, vers 1908 (Coll. part.).

IVR22_20138016020NUC2A

Auteur de l'illustration : Fournier Bertrand (reproduction)

(c) Région Hauts-de-France - Inventaire général

reproduction soumise à autorisation du titulaire des droits d'exploitation



Vue générale du village de Saint-Ouen.

IVR22_20098005000NUCA

Auteur de l'illustration : Bertrand Fournier

(c) Région Hauts-de-France - Inventaire général

reproduction soumise à autorisation du titulaire des droits d'exploitation



La rivière de la Nièvre, dans la traversée du village de Saint-Ouen.

IVR22_20098005832NUCA

Auteur de l'illustration : Isabelle Barbedor

(c) Région Hauts-de-France - Inventaire général ; (c) Ministère de la culture
reproduction soumise à autorisation du titulaire des droits d'exploitation



Le canal, dit la Rigole.

IVR22_20108002118NUCA

Auteur de l'illustration : Isabelle Barbedor

(c) Région Hauts-de-France - Inventaire général ; (c) Ministère de la culture
reproduction soumise à autorisation du titulaire des droits d'exploitation



Rue de la Cavée, tronçon de l'ancienne chaussée Brunehaut, entrée dans le village par le nord-ouest.

IVR22_20108001512NUCA

Auteur de l'illustration : Isabelle Barbedor

(c) Région Hauts-de-France - Inventaire général

reproduction soumise à autorisation du titulaire des droits d'exploitation



L'ancienne voie ferrée, dans la traversée du village de Saint-Ouen.

IVR22_20108002117NUCA

Auteur de l'illustration : Isabelle Barbedor

(c) Région Hauts-de-France - Inventaire général

reproduction soumise à autorisation du titulaire des droits d'exploitation



L'église de Saint-Ouen.

IVR22_20118001093NUCA

Auteur de l'illustration : Frédéric Fournis

(c) Région Hauts-de-France - Inventaire général

reproduction soumise à autorisation du titulaire des droits d'exploitation



La première école de Saint-Ouen, agrandie et transformée en maison de retraite.

IVR22_20108001893NUCA

Auteur de l'illustration : Isabelle Barbedor

(c) Région Hauts-de-France - Inventaire général

reproduction soumise à autorisation du titulaire des droits d'exploitation



La première école de filles de Saint-Ouen, transformée en mairie, entre les deux guerres.

IVR22_20108001507NUCA

Auteur de l'illustration : Isabelle Barbedor

(c) Région Hauts-de-France - Inventaire général

reproduction soumise à autorisation du titulaire des droits d'exploitation



La mairie de Saint-Ouen (ancienne école de garçons).

IVR22_20128000868NUC2A

Auteur de l'illustration : Thierry Lefébure

(c) Région Hauts-de-France - Inventaire général

reproduction soumise à autorisation du titulaire des droits d'exploitation



La nouvelle école de filles de Saint-Ouen.

IVR22_20108001509NUCA

Auteur de l'illustration : Isabelle Barbedor

(c) Région Hauts-de-France - Inventaire général

reproduction soumise à autorisation du titulaire des droits d'exploitation



Les abattoirs, construits en 1938, sur le territoire de la commune de Bettencourt-Saint-Ouen.

IVR22_20118001032NUCA

Auteur de l'illustration : Frédéric Fournis

(c) Région Hauts-de-France - Inventaire général

reproduction soumise à autorisation du titulaire des droits d'exploitation



Monument aux morts, vers 1920-1925, signé : DULERMEZ/A ABBEVILLE.

IVR22_20098005826NUCA

Auteur de l'illustration : Bertrand Fournier

(c) Région Hauts-de-France - Inventaire général

reproduction soumise à autorisation du titulaire des droits d'exploitation



Anciennes maisons de ménager, 51-53 rue Gambetta (quartier de la Cavée).

IVR22_20108002123NUCA

Auteur de l'illustration : Isabelle Barbedor

(c) Région Hauts-de-France - Inventaire général

reproduction soumise à autorisation du titulaire des droits d'exploitation



Ancienne maison de la famille du peintre Alfred Mannessier, rue Gambette (quartier de la Cavée).

IVR22_20108002124NUCA

Auteur de l'illustration : Isabelle Barbedor

(c) Région Hauts-de-France - Inventaire général

reproduction soumise à autorisation du titulaire des droits d'exploitation



Ancienne ferme, rue de la Cense (quartier de la Cavée).

IVR22_20108002119NUCA

Auteur de l'illustration : Isabelle Barbedor

(c) Région Hauts-de-France - Inventaire général

reproduction soumise à autorisation du titulaire des droits d'exploitation



Maisons à étage, anciens commerces, construites en 1867 (n°3) et 1875 (n°1), place Gambetta.

IVR22_20108002116NUCA

Auteur de l'illustration : Isabelle Barbedor

(c) Région Hauts-de-France - Inventaire général

reproduction soumise à autorisation du titulaire des droits d'exploitation



Rue de la République, tronçon de l'ancienne chaussée Brunehaut, depuis le sud.

IVR22_20108000364XA

Auteur de l'illustration : Marie-Laure Monnehay-Vulliet

(c) Région Hauts-de-France - Inventaire général

reproduction soumise à autorisation du titulaire des droits d'exploitation



Maison à étage, 117 à 121 rue de la République (ancienne chaussée de Brunehaut).

IVR22_20108002127NUCA

Auteur de l'illustration : Isabelle Barbedor

(c) Région Hauts-de-France - Inventaire général

reproduction soumise à autorisation du titulaire des droits d'exploitation



Maison à étage, 111 rue de la République (ancienne chaussée brunhaut).

IVR22_20108002126NUCA

Auteur de l'illustration : Isabelle Barbedor

(c) Région Hauts-de-France - Inventaire général

reproduction soumise à autorisation du titulaire des droits d'exploitation



Maison, 101 rue de la République.

IVR22_20108002125NUCA

Auteur de l'illustration : Isabelle Barbedor

(c) Région Hauts-de-France - Inventaire général

reproduction soumise à autorisation du titulaire des droits d'exploitation



L'ancienne maison du peuple, rue de la République (ancienne chaussée Brunehaut).

IVR22_20128001017NUC2A

Auteur de l'illustration : Thierry Lefébure

(c) Région Hauts-de-France - Inventaire général

reproduction soumise à autorisation du titulaire des droits d'exploitation



L'ancienne poste, rue de la République (ancienne chaussée Brunehaut).

IVR22_20128001016NUC2A

Auteur de l'illustration : Thierry Lefébure

(c) Région Hauts-de-France - Inventaire général

reproduction soumise à autorisation du titulaire des droits d'exploitation



Maison à étage, à deux unités d'habitation, surélevées en 1854, 57-59 rue de la République (ancienne chaussée de Brunehaut).

IVR22_20108002114NUCA

Auteur de l'illustration : Isabelle Barbedor

(c) Région Hauts-de-France - Inventaire général

reproduction soumise à autorisation du titulaire des droits d'exploitation



Maison à étage à deux unités d'habitation, rue Victor-Hugo (ancienne ruelle Blond).

IVR22_20108001524NUCA

Auteur de l'illustration : Isabelle Barbedor

(c) Région Hauts-de-France - Inventaire général

reproduction soumise à autorisation du titulaire des droits d'exploitation



Maison, 1er quart 20e siècle, 55 rue de la République (ancienne chaussée Brunehaut).

IVR22_20108002113NUCA

Auteur de l'illustration : Isabelle Barbedor

(c) Région Hauts-de-France - Inventaire général

reproduction soumise à autorisation du titulaire des droits d'exploitation



Logements, 39 à 45 rue Victor-Hugo (ancienne ruelle Blond).

IVR22_20108001519NUCA

Auteur de l'illustration : Isabelle Barbedor

(c) Région Hauts-de-France - Inventaire général

reproduction soumise à autorisation du titulaire des droits d'exploitation



Maisons, 16 à 24 rue Carnot (ancien fossé Bazin).

IVR22_20108001523NUCA

Auteur de l'illustration : Isabelle Barbedor

(c) Région Hauts-de-France - Inventaire général

reproduction soumise à autorisation du titulaire des droits d'exploitation



Maison, 1er quart 20e siècle, 26 rue Carnot (ancien fossé Bazin).

IVR22_20108002112NUCA

Auteur de l'illustration : Isabelle Barbedor

(c) Région Hauts-de-France - Inventaire général

reproduction soumise à autorisation du titulaire des droits d'exploitation



Maison, 13 rue de la République

IVR22_20108001525NUCA

Auteur de l'illustration : Isabelle Barbedor

(c) Région Hauts-de-France - Inventaire général

reproduction soumise à autorisation du titulaire des droits d'exploitation



Rue de la République (ancienne chaussée de Brunehaut), vue vers la rue Philippe-Louis (ancienne rue d'Amiens).

IVR22_20108001518NUCA

Auteur de l'illustration : Isabelle Barbedor

(c) Région Hauts-de-France - Inventaire général

reproduction soumise à autorisation du titulaire des droits d'exploitation



Maison construite vers 1886, 1 rue Lafayette (ancienne ruelle à Vaches).

IVR22_20108001526NUCA

Auteur de l'illustration : Isabelle Barbedor

(c) Région Hauts-de-France - Inventaire général

reproduction soumise à autorisation du titulaire des droits d'exploitation



Maison construite vers 1861, 5 rue Lafayette (ancienne ruelle à Vaches).

IVR22_20108001527NUCA

Auteur de l'illustration : Isabelle Barbedor

(c) Région Hauts-de-France - Inventaire général

reproduction soumise à autorisation du titulaire des droits d'exploitation



Maison à étage reconstruite vers 1855, 9 rue de la République (ancienne chaussée Brunehaut).

IVR22_20108001528NUCA

Auteur de l'illustration : Isabelle Barbedor

(c) Région Hauts-de-France - Inventaire général

reproduction soumise à autorisation du titulaire des droits d'exploitation



Maison à étage reconstruite vers 1838, 5 rue de la République (ancienne chaussée Brunehaut)..

IVR22_20108001529NUCA

Auteur de l'illustration : Isabelle Barbedor

(c) Région Hauts-de-France - Inventaire général ; (c) Ministère de la culture
reproduction soumise à autorisation du titulaire des droits d'exploitation



Maison, 2bis rue Philippe-Louis. Cette maison en pan de bois sur solin de brique conserve une disposition à passage traversant, visible sur le cadastre napoléonien.

IVR22_20108001530NUCA

Auteur de l'illustration : Isabelle Barbedor

(c) Région Hauts-de-France - Inventaire général

reproduction soumise à autorisation du titulaire des droits d'exploitation



Maison à étage, à plusieurs unités d'habitation, milieu 19e siècle, 22 et 24 rue Philippe-Louis (ancienne rue d'Amiens).

IVR22_20108001531NUCA

Auteur de l'illustration : Isabelle Barbedor

(c) Région Hauts-de-France - Inventaire général

reproduction soumise à autorisation du titulaire des droits d'exploitation



Maison, 1er quart 20e siècle, 28 rue Philippe-Louis (ancienne rue d'Amiens).

IVR22_20108001532NUCA

Auteur de l'illustration : Isabelle Barbedor

(c) Région Hauts-de-France - Inventaire général

reproduction soumise à autorisation du titulaire des droits d'exploitation



Ancienne maison de tisserand, reconstruite vers 1835, 1 rue Philippe-Louis (ancienne rue d'Amiens).

IVR22_20108001537NUCA

Auteur de l'illustration : Isabelle Barbedor

(c) Région Hauts-de-France - Inventaire général

reproduction soumise à autorisation du titulaire des droits d'exploitation



Maison à étage, construite vers 1862, 3 rue Philippe-Louis (ancienne rue d'Amiens).

IVR22_20108001536NUCA

Auteur de l'illustration : Isabelle Barbedor

(c) Région Hauts-de-France - Inventaire général ; (c) Ministère de la culture
reproduction soumise à autorisation du titulaire des droits d'exploitation



Ancien logis de ferme (?), 1er quart 20e siècle, 9 rue Philippe-Louis (ancienne rue d'Amiens).

IVR22_20108001535NUCA

Auteur de l'illustration : Isabelle Barbedor

(c) Région Hauts-de-France - Inventaire général

reproduction soumise à autorisation du titulaire des droits d'exploitation



La chaussée Brunehaut traversant le village, avec les éoliennes du parc du Miroir à l'arrière plan.

IVR22_20128001193NUC2A

Auteur de l'illustration : Thierry Lefébure

(c) Région Hauts-de-France - Inventaire général

reproduction soumise à autorisation du titulaire des droits d'exploitation



Ancien logis de ferme, reconstruit vers 1838, 11 rue Philippe-Louis (ancienne rue d'Amiens).

IVR22_20108001534NUCA

Auteur de l'illustration : Isabelle Barbedor

(c) Région Hauts-de-France - Inventaire général

reproduction soumise à autorisation du titulaire des droits d'exploitation



L'ancienne école privée de filles.

IVR22_20108001501NUCA

Auteur de l'illustration : Isabelle Barbedor

(c) Région Hauts-de-France - Inventaire général

reproduction soumise à autorisation du titulaire des droits d'exploitation



Maison (rénovée) reconstruite vers 1838, 2 rue de Vignacourt.

IVR22_20108001539NUCA

Auteur de l'illustration : Isabelle Barbedor

(c) Région Hauts-de-France - Inventaire général

reproduction soumise à autorisation du titulaire des droits d'exploitation



Maison, 4 rue de Vignacourt.

IVR22_20108001540NUCA

Auteur de l'illustration : Isabelle Barbedor

(c) Région Hauts-de-France - Inventaire général

reproduction soumise à autorisation du titulaire des droits d'exploitation



Maison, 6 rue de Vignacourt.

IVR22_20108001541NUCA

Auteur de l'illustration : Isabelle Barbedor

(c) Région Hauts-de-France - Inventaire général

reproduction soumise à autorisation du titulaire des droits d'exploitation



Décor du pignon en calcaire, d'une maison reconstruite, rue de Vignacourt.

IVR22_20108010151NUCA

Auteur de l'illustration : Isabelle Barbedor

(c) Région Hauts-de-France - Inventaire général

reproduction soumise à autorisation du titulaire des droits d'exploitation



Décor en rempli, rue de Vignacourt.

IVR22_20108010152NUCA

Auteur de l'illustration : Isabelle Barbedor

(c) Région Hauts-de-France - Inventaire général

reproduction soumise à autorisation du titulaire des droits d'exploitation



Maisons, 14 à 18 rue de Vignacourt.

IVR22_20108001543NUCA

Auteur de l'illustration : Isabelle Barbedor

(c) Région Hauts-de-France - Inventaire général

reproduction soumise à autorisation du titulaire des droits d'exploitation



Ancienne scierie, 18 rue de Vignacourt.

IVR22_20108001551NUCA

Auteur de l'illustration : Isabelle Barbedor

(c) Région Hauts-de-France - Inventaire général ; (c) Ministère de la culture
reproduction soumise à autorisation du titulaire des droits d'exploitation



Maison, 20 à 24 rue de Vignacourt.

IVR22_20108001544NUCA

Auteur de l'illustration : Isabelle Barbedor

(c) Région Hauts-de-France - Inventaire général

reproduction soumise à autorisation du titulaire des droits d'exploitation



Maison de tisserand, 20 rue de Vignacourt.

IVR22_20108001545NUCA

Auteur de l'illustration : Isabelle Barbedor

(c) Région Hauts-de-France - Inventaire général

reproduction soumise à autorisation du titulaire des droits d'exploitation



Maison, 22 rue de Vignacourt.

IVR22_20108001546NUCA

Auteur de l'illustration : Isabelle Barbedor

(c) Région Hauts-de-France - Inventaire général

reproduction soumise à autorisation du titulaire des droits d'exploitation



Ancienne ferme, 15 rue de Vignacourt.

IVR22_20108001556NUCA

Auteur de l'illustration : Isabelle Barbedor

(c) Région Hauts-de-France - Inventaire général

reproduction soumise à autorisation du titulaire des droits d'exploitation



Ancienne salle paroissiale, actuellement cinéma, rue Ambroise-Croizat.

IVR22_20108000365XA

Auteur de l'illustration : Marie-Laure Monnehay-Vulliet

(c) Région Hauts-de-France - Inventaire général

reproduction soumise à autorisation du titulaire des droits d'exploitation



Groupe de trois logements, 19 à 23 rue de Vignacourt.

IVR22_20108001550NUCA

Auteur de l'illustration : Isabelle Barbedor

(c) Région Hauts-de-France - Inventaire général

reproduction soumise à autorisation du titulaire des droits d'exploitation