

Hauts-de-France, Oise
Babœuf

Le canton de Noyon : le territoire de la commune de Babœuf

Références du dossier

Numéro de dossier : IA60000319

Date de l'enquête initiale : 1986

Date(s) de rédaction : 2009

Cadre de l'étude : inventaire topographique canton de Noyon

Désignation

Aires d'études : Sources et Vallées

Milieu d'implantation :

Présentation

Le territoire de Babœuf s'étend sur une superficie de 7,2 km² et présente une densité de 74 hab. au km². Il est structuré par un réseau de voies secondaires aboutissant à la N 38 et traversé par l'ancienne voie Pallée aboutissant à Noyon, par le canal latéral de l'Oise (écluse de Saint-Hubert) et par la voie ferrée, construite en 1850.

Le village de Babœuf se situe à 7 km de Noyon, ce qui représente un trajet à pied d'environ 1h 30.

La population, qui s'élevait à 568 habitants en 1793, a atteint son maximum (634 habitants) en 1851 et son seuil le plus bas (357 habitants) en 1975. Elle compte actuellement 490 habitants (2006).

Selon l'abbé Tassus (1908), les vestiges d'un site fortifié gallo-romain ont été identifiés dans la commune.

Jusqu'en 1206, une seule paroisse regroupait les communautés de Babœuf, Béhéricourt et Grandrû. L'église, consacrée à saint Médard, se trouvait sur la hauteur, à l'emplacement de l'actuel calvaire des Trois-Monts, et dépendait de l'abbaye Saint-Eloi de Noyon.

Terre et seigneurie de Babœuf relevaient primitivement de l'évêque de Noyon, mais furent très tôt inféodées au seigneur de Varesnes, comme Appilly, Mondescourt et Pontoise-lès-Noyon.

Implantation du bâti

L'habitat est regroupé dans le village et dans l'écart du Pont de la Fosse, au bord de l'Oise, isolé par la construction du canal au début du 19^e siècle. Le hameau compte 5 maisons en 1730.

Edicules et équipements

L'abbé Tassus (1908) signale la construction d'une école de filles, financée par la commune, l'ancienne école privée, bâtie en 1837, grâce au legs de mademoiselle Grégoire, étant devenue insuffisante.

Il existe une halte de la voie ferrée, à un peu plus d'un kilomètre du centre du village.

Le canal latéral (1826-1828) a donné lieu à la construction d'un pont.

La fontaine Saint-Pierre est signalée par la carte IGN, au nord du village.

Artisanat et industrie

Un moulin à vent, situé au nord-est de la commune, au sud de la voie Pallée, est représenté sur la carte de Cassini et sur le cadastre napoléonien (fig.). Propriété de Duprat de Barbançon en 1744, il est incendié en 1806 (Graves, 1851).

L'abbé Tassus (1908) signale l'usine installée en 1827 par M. Dalbine, spécialisée dans la préparation des cendres noires, qui employait une dizaine d'ouvriers, vers 1835, date à laquelle lui est associé une fabrique de sulfate de fer et d'alumine qui acquit de l'importance jusqu'à occuper une trentaine d'hommes et à livrer au commerce dans les villes de Lille, Rouen, Paris, 300 000 kilos de vitriol et autant d'alun. Cette fabrique a cessé d'exister vers 1870.

L'usine de produits chimiques Pierre Alphonse Dalbine (alun et sulfate de fer) est également mentionnée en 1850, date à laquelle elle est équipée de 6 fours et emploie 23 ouvriers (AD Oise, série M).

Les productions de l'usine sont présentées à l'Exposition Universelle de 1867. Les fabriques d'alun de Babœuf et de Muiraucourt produisent alors 1 600 000 kg d'alun (employé dans la teinture à mordant, dans la fabrication des couleurs pour faire des laques, dans la papeterie pour coller les papiers et dans la mégisserie) et 2 200 000 kg de couperose (employé dans la teinture, dans la fabrication des couleurs et comme antiseptique).

Les cendres noires de Picardie sont utilisées pour l'agriculture (fumiers).

Habitat

Selon l'abbé Tassus (1908), le village comptait 145 maisons en 1790 et 160 en 1806 (dont 12 couvertes de tuiles), 175 maisons en 1831 (dont 4 couvertes d'ardoises, 2 de tuiles, 15 de tuiles et chaume, enfin 154 de chaume). La monographie communale indique l'évolution du nombre de maisons dans le village jusqu'en 1891 (graphique), principalement construites en pan de bois hourdé en torchis et couvertes de chaume.

En 1843, un incendie détruisit la plupart des maisons entre le Marteloy et la rue Carie.

Bâti INSEE : 126 ; nombre des édifices repérés : 66 ; nombre des édifices étudiés : 9. Voir cartes et graphiques.

Chronogrammes des édifices repérés : 1836, 1841, 1871, 1887 (fig.), 1897 (fig.), 1907 (fig.), 1924 (fig.).

Références documentaires

Documents d'archive

- AD Oise. Série M.
(Babœuf).

Documents figurés

- **Babœuf. La Rue de la Poste**, carte postale, [avant 1914] (AP).
- **Description des limites et du contour du territoire de Babœuf**, dessin, 18e siècle (AD Oise ; L 67 1081).
- **Vue générale des montagnes, Rue des Vaches, près de Brétigny**, dessin, par Léré, vers 1815 (BM Compiègne ; fonds Léré).
- **Tableau d'assemblage du plan cadastral parcellaire de la commune de Babœuf**, dessin, par Rémy Bouchard géomètre, 1831 (DGI).
- **Babœuf. Section B du village**, dessin, par E. Boquet géomètre, 1831 (DGI).
- **Babœuf. Section C de la voie pallée**, dessin, par E. Boquet géomètre, 1831 (DGI).
- **Babœuf. Section F des Hauts Rietz**, dessin, par E. Boquet géomètre, 1831 (DGI).

Bibliographie

- GRAVES, Louis. **Précis statistique sur le canton de Noyon**. In *Annuaire de l'Oise*. Beauvais, 1851. p. 54-55.
- TASSUS, Abbé. **Notes historiques sur la paroisse de Babœuf**. *Comité archéol. et hist. Noyon : comptes rendus et mémoires lus aux séances*, 1908. tome XXI, p. 10-230.

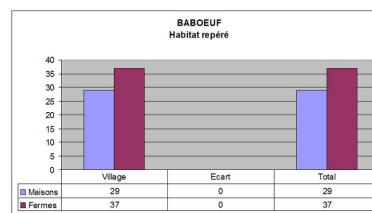
Illustrations



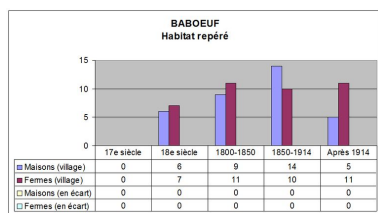
Carte d'enregistrement du repérage des maisons-fermes.
Extrait du plan cadastral de 1982, section B1, 1/1250e.
Phot. Monnehay-Vulliet Marie-Laure , Autr. Michel Hérold
IVR22_20096000027NUCA



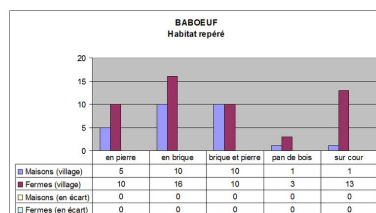
Carte d'enregistrement du repérage des maisons-fermes.
Extrait du plan cadastral de 1982, section B2, 1/1250e.
Phot. Monnehay-Vulliet Marie-Laure , Autr. Michel Hérold
IVR22_20096000028NUCA



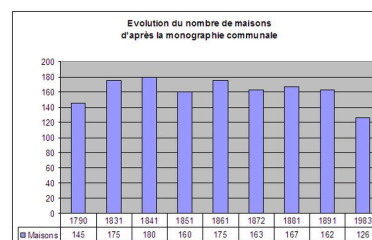
Implantation de l'habitat repéré.
Dess. Isabelle Barbedor
IVR22_20096000208NUDA



Datation de l'habitat repéré.
Dess. Isabelle Barbedor
IVR22_20096000207NUDA



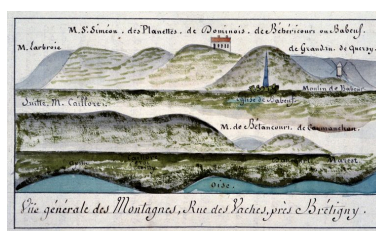
Typologie de l'habitat repéré.
Dess. Isabelle Barbedor
IVR22_20096000206NUDA



Evolution du nombre de maisons d'après la monographie communale.
Dess. Isabelle Barbedor
IVR22_20096000581NUDA



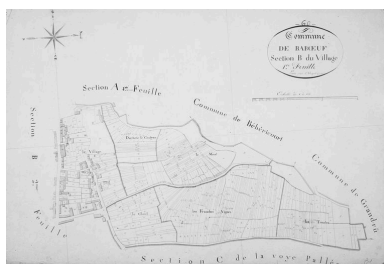
Description des limites et du contour du territoire de Babœuf, 18e siècle (AD Oise ; L 67 1081).
Phot. Jean-Michel Périn (reproduction)
IVR22_19846000386VB



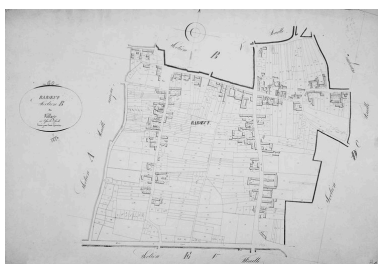
Vue schématique du village, par Léré, vers 1815 (BM Compiègne ; fonds Léré).
Phot. Jean-Michel Périn (reproduction)
IVR22_19846000264XAB



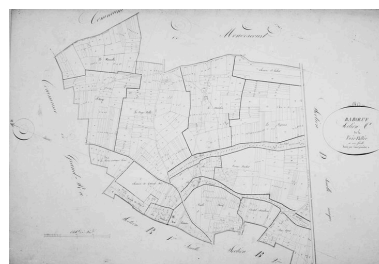
Tableau d'assemblage du cadastre, vers 1832 (DGI).
Phot. Jean-Michel Périn (reproduction)
IVR22_19836000008VB



Section B1 du cadastre,
vers 1832 (DGI).
Phot. Jean-Michel
Périn (reproduction)
IVR22_1983600009VB



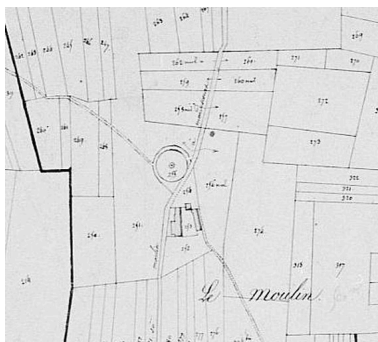
Section B2 du cadastre,
vers 1832 (DGI).
Phot. Jean-Michel
Périn (reproduction)
IVR22_1983600010VB



Section C du cadastre,
vers 1832 (DGI).
Phot. Jean-Michel
Périn (reproduction)
IVR22_1983600011VB



Section F3 du cadastre,
vers 1832 (DGI).
Phot. Jean-Michel
Périn (reproduction)
IVR22_1983600012VB



Moulin à vent. Extrait du
cadastre napoléonien (DGI).
Phot. Isabelle Barbedor
IVR22_20096000569NUCA



La rue de la Poste, avant 1914 (AP).
Phot. Jean-Michel
Périn (reproduction)
IVR22_19856000322XB



Ferme repérée, Pont à la
Fosse. Avant 1914 (AP).
Phot. Jean-Michel
Périn (reproduction)
IVR22_19856000315XB



Vieille rue. Vue générale.
Phot. Jean-Michel Périn
IVR22_19846001000X



Maison repérée Vieille-
Rue, datée 1887.
Phot. Jean-Michel Périn
IVR22_19846000999X



Ferme repérée Vieille-
Rue, datée 1897.
Phot. Jean-Michel Périn
IVR22_19846000992X



Maison repérée datée
1907. Détail du pignon.
Phot. Jean-Michel Périn
IVR22_19846001006X



Maison repérée datée
1924. Elévation antérieure.
Phot. Jean-Michel Périn
IVR22_19846000984X



Maison repérée, V.C. n
°1. Elévation antérieure.
Phot. Jean-Michel Périn
IVR22_19846001002X



Maison repérée, ruelle
Cany. Détail du pignon.
Phot. Jean-Michel Périn
IVR22_19846000997X



Ferme repérée datée 1924.
Phot. Jean-Michel Périn
IVR22_19846000985X



Vue de la corniche de la ferme
repérée rue de l'Eglise (B1 40).
Phot. Jean-Michel Périn
IVR22_19846001038X



Vue du pigeonnier
d'une ferme repérée.
Phot. Jean-Michel Périn
IVR22_19846001052XA

Dossiers liés

Dossier(s) de synthèse :

Le canton de Noyon - dossier de présentation (IA60000340)

Oeuvres en rapport :

Ancienne ferme (IA00049318) Hauts-de-France, Oise, Babœuf, 51 rue Martin

Ancienne ferme (IA00049317) Hauts-de-France, Oise, Babœuf, 259 rue Neuve

Ancienne usine de chaussures Menget (IA00049319) Picardie, Oise, Babœuf, le Cleuet, 15 chemin des Trouées, route de Grandrû, rue de la Fosse-Louvière

Ancien presbytère de Babœuf (IA00049324) Picardie, Oise, Babœuf, chemin de la Fontaine-Saint-Pierre

Château de Babœuf (IA60000343) Picardie, Oise, Babœuf

Cimetière de Babœuf (IA00049320) Hauts-de-France, Oise, Babœuf, rue de l' Eglise

Église paroissiale Saint-Nicolas de Babœuf (IA00049323) Hauts-de-France, Oise, Babœuf, rue de l' Eglise

Mairie et école primaire de Babœuf (IA00049326) Picardie, Oise, Babœuf, 28 place de la Mairie

Maison (IA00049315) Picardie, Oise, Babœuf, 315 rue Neuve

Maison (IA00049314) Picardie, Oise, Babœuf, 208 et 222 rue Neuve

Maison (actuelle mairie) (IA60000342) Picardie, Oise, Babœuf, place de la Mairie

Maison de boulanger (IA00049316) Picardie, Oise, Babœuf, rue de l' Eglise

Maison de vigneron (IA00049322) Picardie, Oise, Babœuf, rue du Point-du-Jour

Monument aux morts de Babœuf (IA00049321) Hauts-de-France, Oise, Babœuf, rue de l' Eglise

Puits à Babœuf (IA00049325) Picardie, Oise, Babœuf, rue Vieille

Auteur(s) du dossier : Isabelle Barbedor, Michel Hérold, Alain Nafilyan

Copyright(s) : (c) Région Hauts-de-France - Inventaire général ; (c) AGIR-Pic



Carte d'enregistrement du repérage des maisons-fermes. Extrait du plan cadastral de 1982, section B1, 1/1250e.

IVR22_20096000027NUCA

Auteur de l'illustration : Monnehay-Vulliet Marie-Laure

Auteur du document reproduit : Michel Hérold

(c) Région Hauts-de-France - Inventaire général

reproduction soumise à autorisation du titulaire des droits d'exploitation



Carte d'enregistrement du repérage des maisons-fermes. Extrait du plan cadastral de 1982, section B2, 1/1250e.

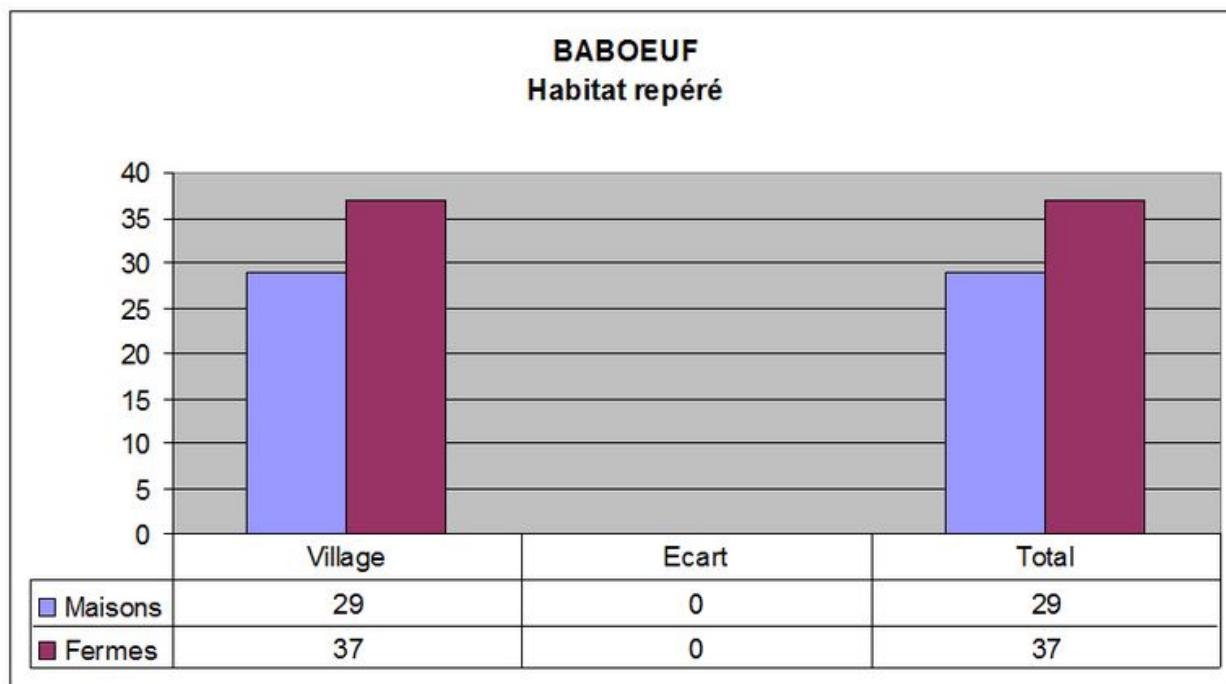
IVR22_20096000028NUCA

Auteur de l'illustration : Monnehay-Vulliet Marie-Laure

Auteur du document reproduit : Michel Hérold

(c) Région Hauts-de-France - Inventaire général

reproduction soumise à autorisation du titulaire des droits d'exploitation



Implantation de l'habitat repéré.

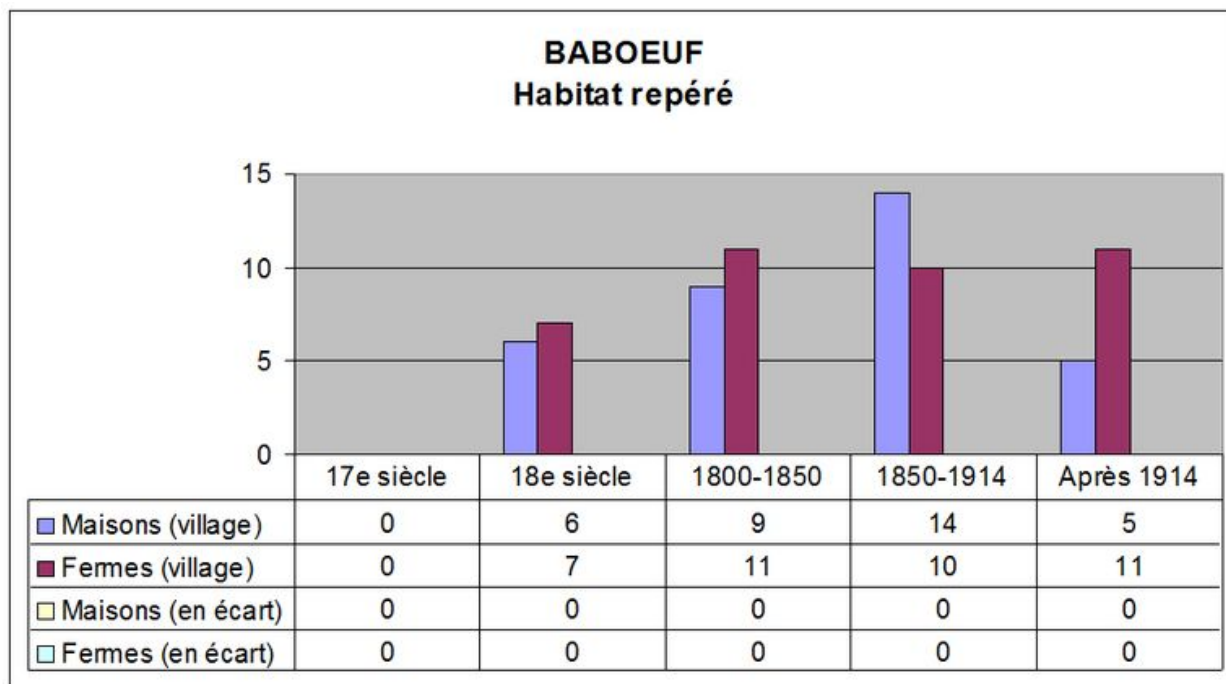
IVR22_20096000208NUDA

Auteur de l'illustration : Isabelle Barbedor

Technique de relevé : graphique ;

(c) Région Hauts-de-France - Inventaire général

reproduction soumise à autorisation du titulaire des droits d'exploitation



Datation de l'habitat repéré.

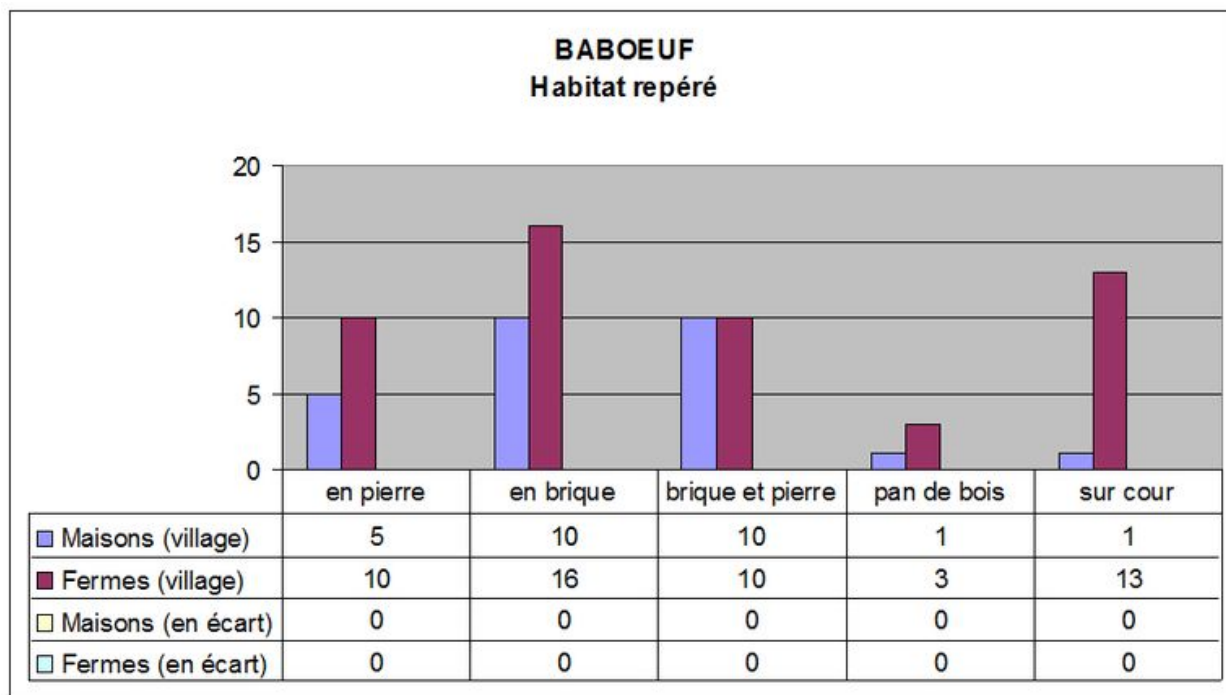
IVR22_20096000207NUDA

Auteur de l'illustration : Isabelle Barbedor

Technique de relevé : graphique ;

(c) Région Hauts-de-France - Inventaire général

reproduction soumise à autorisation du titulaire des droits d'exploitation



Typologie de l'habitat repéré.

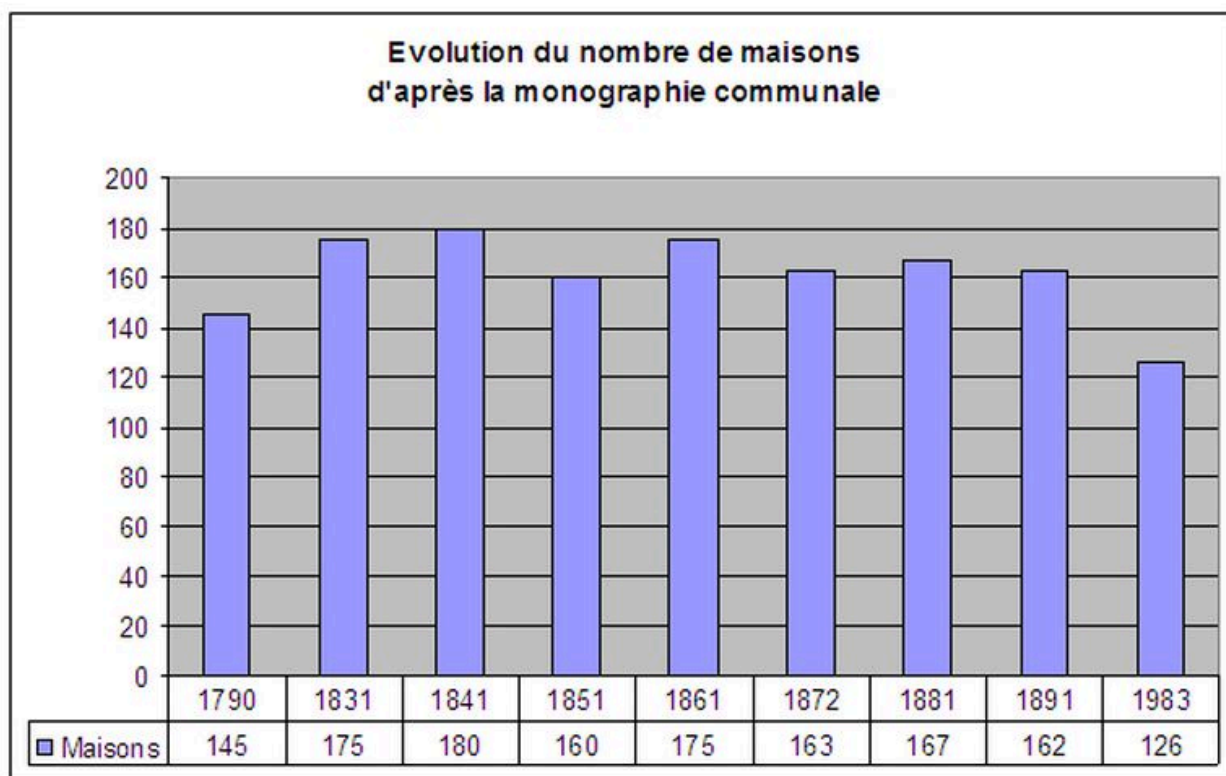
IVR22_20096000206NUDA

Auteur de l'illustration : Isabelle Barbedor

Technique de relevé : graphique ;

(c) Région Hauts-de-France - Inventaire général

reproduction soumise à autorisation du titulaire des droits d'exploitation



Evolution du nombre de maisons d'après la monographie communale.

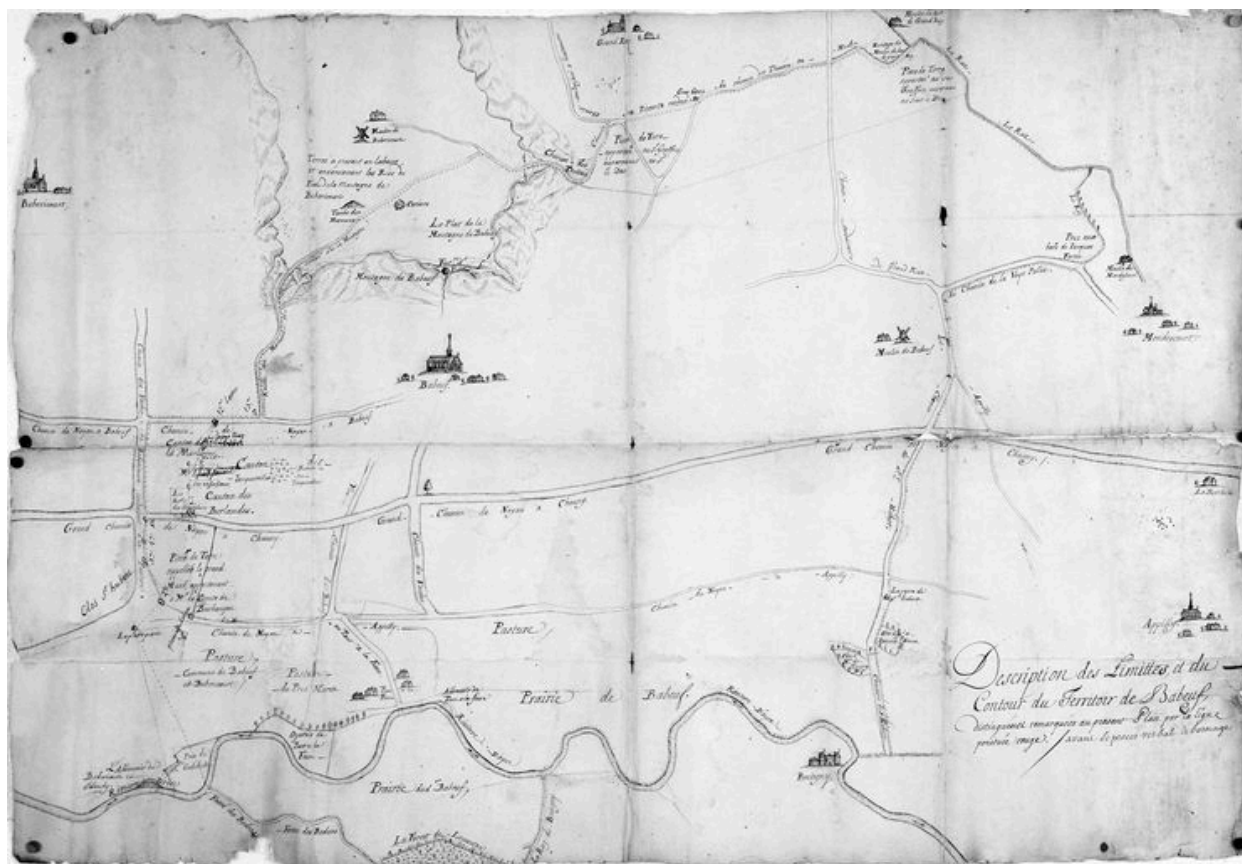
IVR22_20096000581NUDA

Auteur de l'illustration : Isabelle Barbedor

Technique de relevé : graphique ;

(c) Région Hauts-de-France - Inventaire général

reproduction soumise à autorisation du titulaire des droits d'exploitation

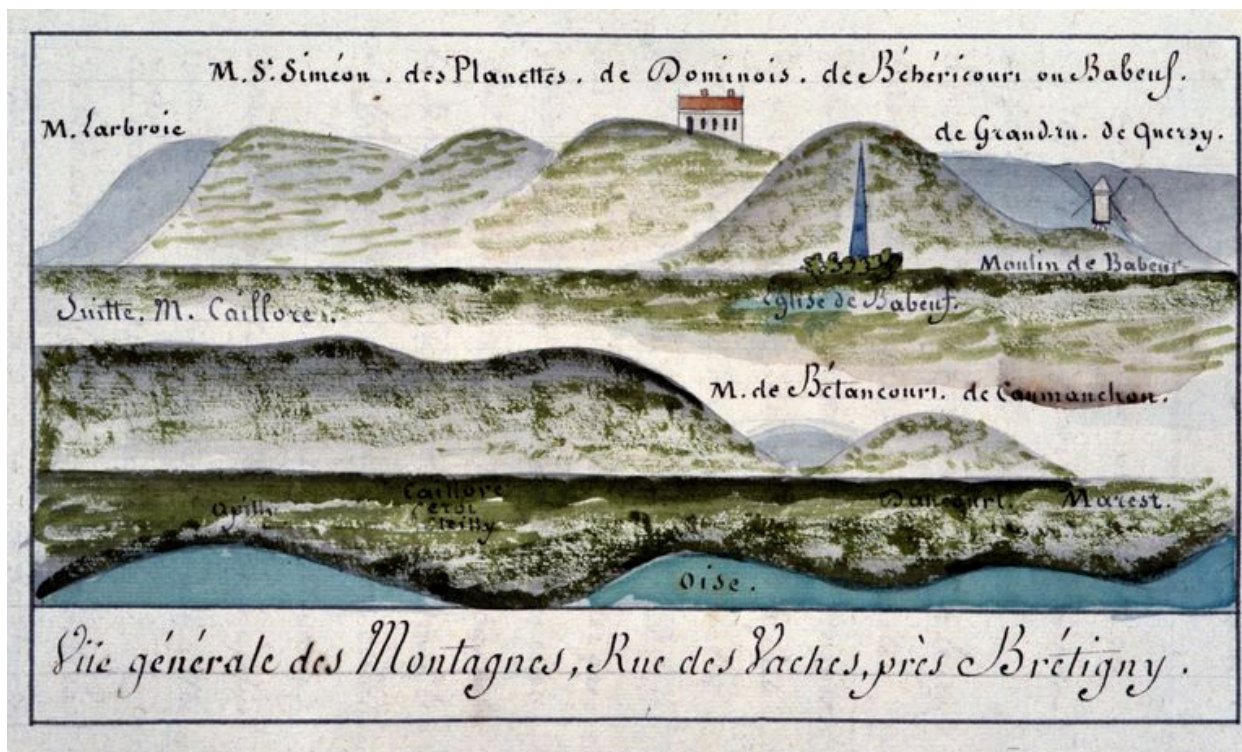


Description des limites et du contour du territoire de Babœuf, 18e siècle (AD Oise ; L 67 1081).

IVR22_19846000386VB

Auteur de l'illustration : Jean-Michel Périn (reproduction)

(c) Région Hauts-de-France - Inventaire général ; (c) Département de l'Oise
reproduction soumise à autorisation du titulaire des droits d'exploitation



Vue schématique du village, par Léré, vers 1815 (BM Compiègne ; fonds Léré).

IVR22_19846000264XAB

Auteur de l'illustration : Jean-Michel Périn (reproduction)

(c) Région Hauts-de-France - Inventaire général ; (c) Ville de Compiègne
reproduction soumise à autorisation du titulaire des droits d'exploitation

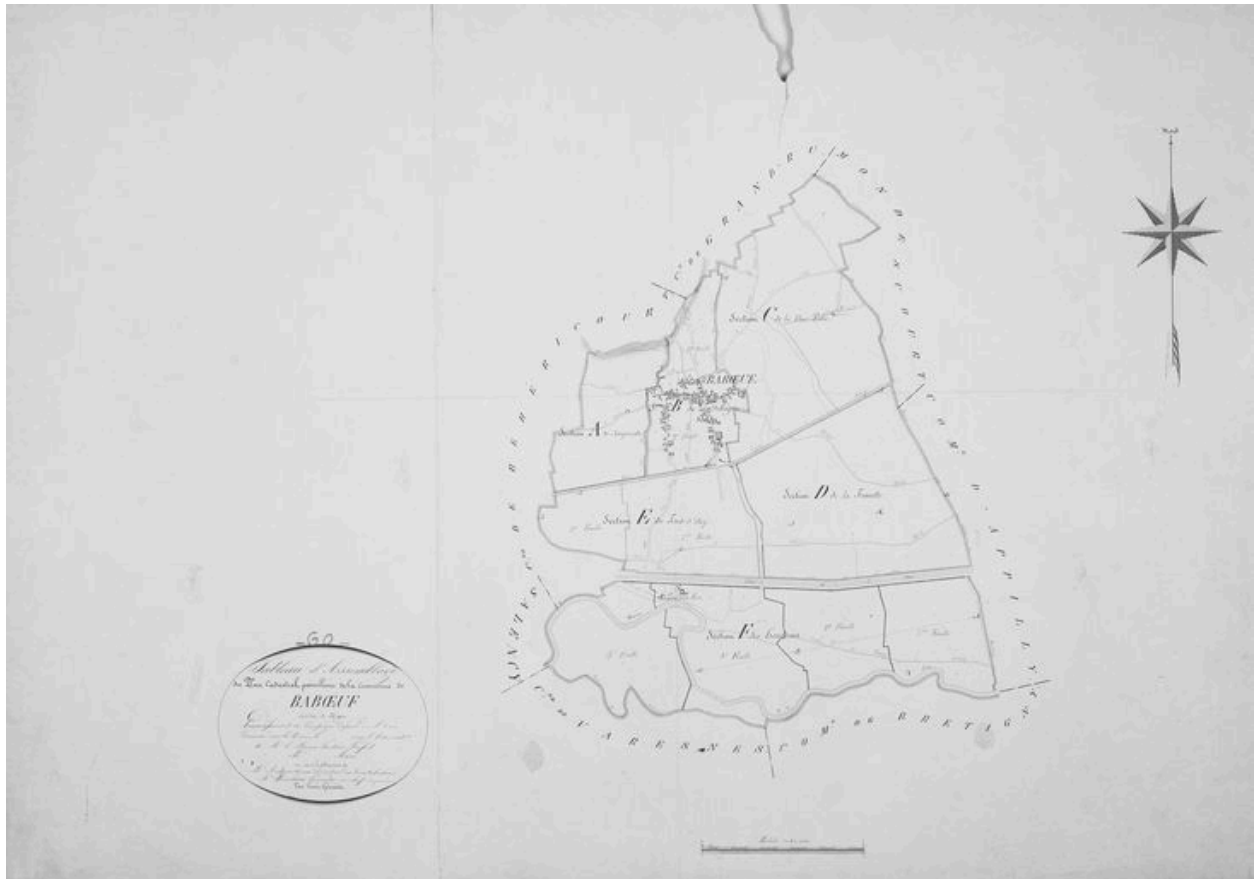
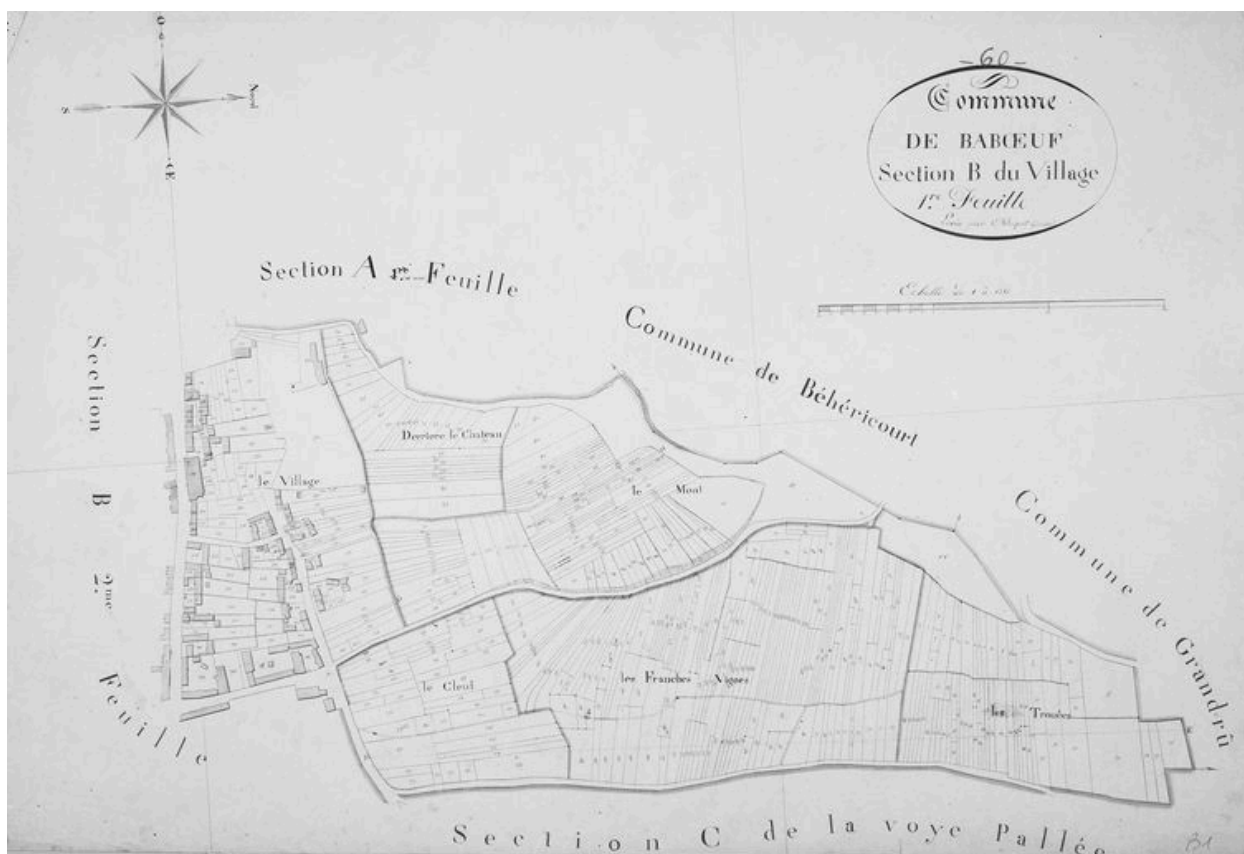


Tableau d'assemblage du cadastre, vers 1832 (DGI).

IVR22_1983600008VB

Auteur de l'illustration : Jean-Michel Périn (reproduction)

(c) Région Hauts-de-France - Inventaire général ; (c) Ministère des finances
reproduction soumise à autorisation du titulaire des droits d'exploitation

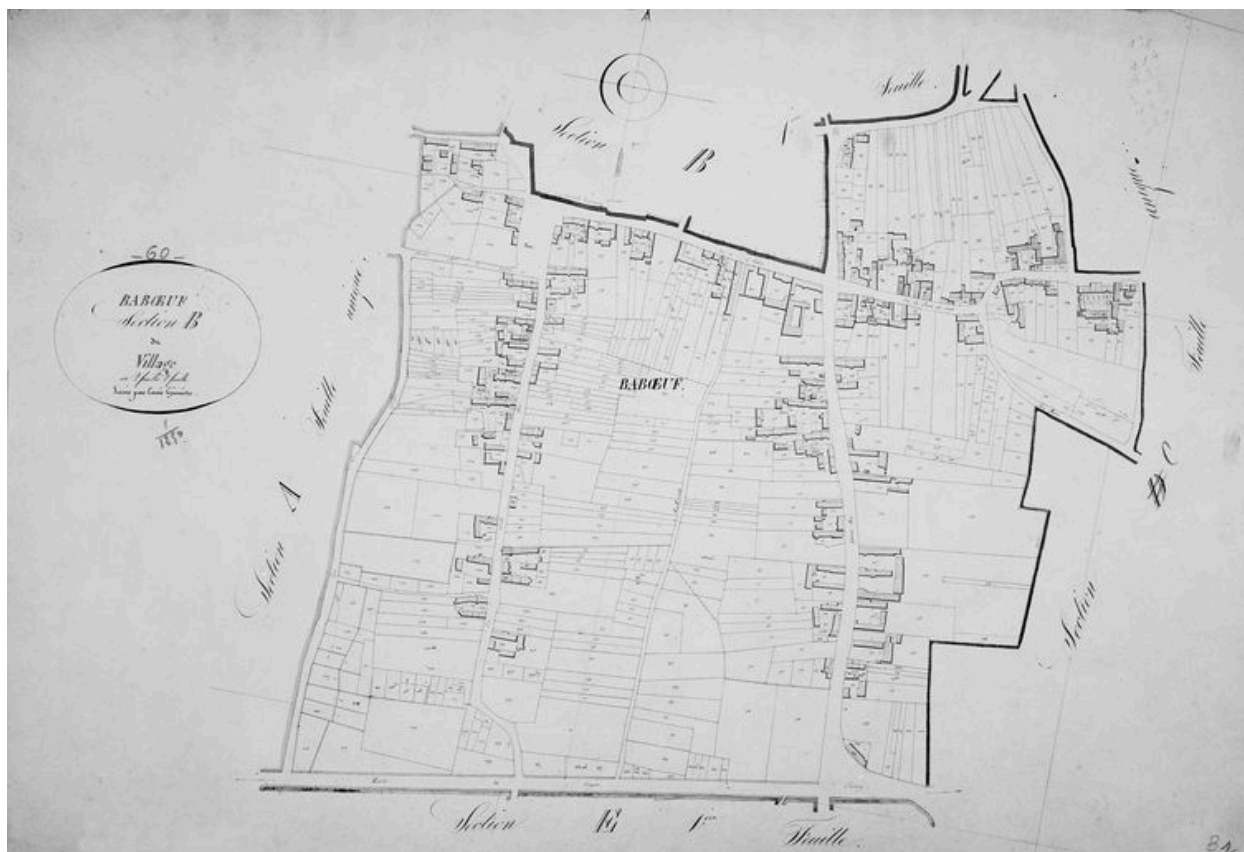


Section B1 du cadastre, vers 1832 (DGI).

IVR22_1983600009VB

Auteur de l'illustration : Jean-Michel Périn (reproduction)

(c) Région Hauts-de-France - Inventaire général ; (c) Ministère des finances
reproduction soumise à autorisation du titulaire des droits d'exploitation



Section B2 du cadastre, vers 1832 (DGI).

IVR22_19836000010VB

Auteur de l'illustration : Jean-Michel Périn (reproduction)

(c) Région Hauts-de-France - Inventaire général ; (c) Ministère des finances
reproduction soumise à autorisation du titulaire des droits d'exploitation

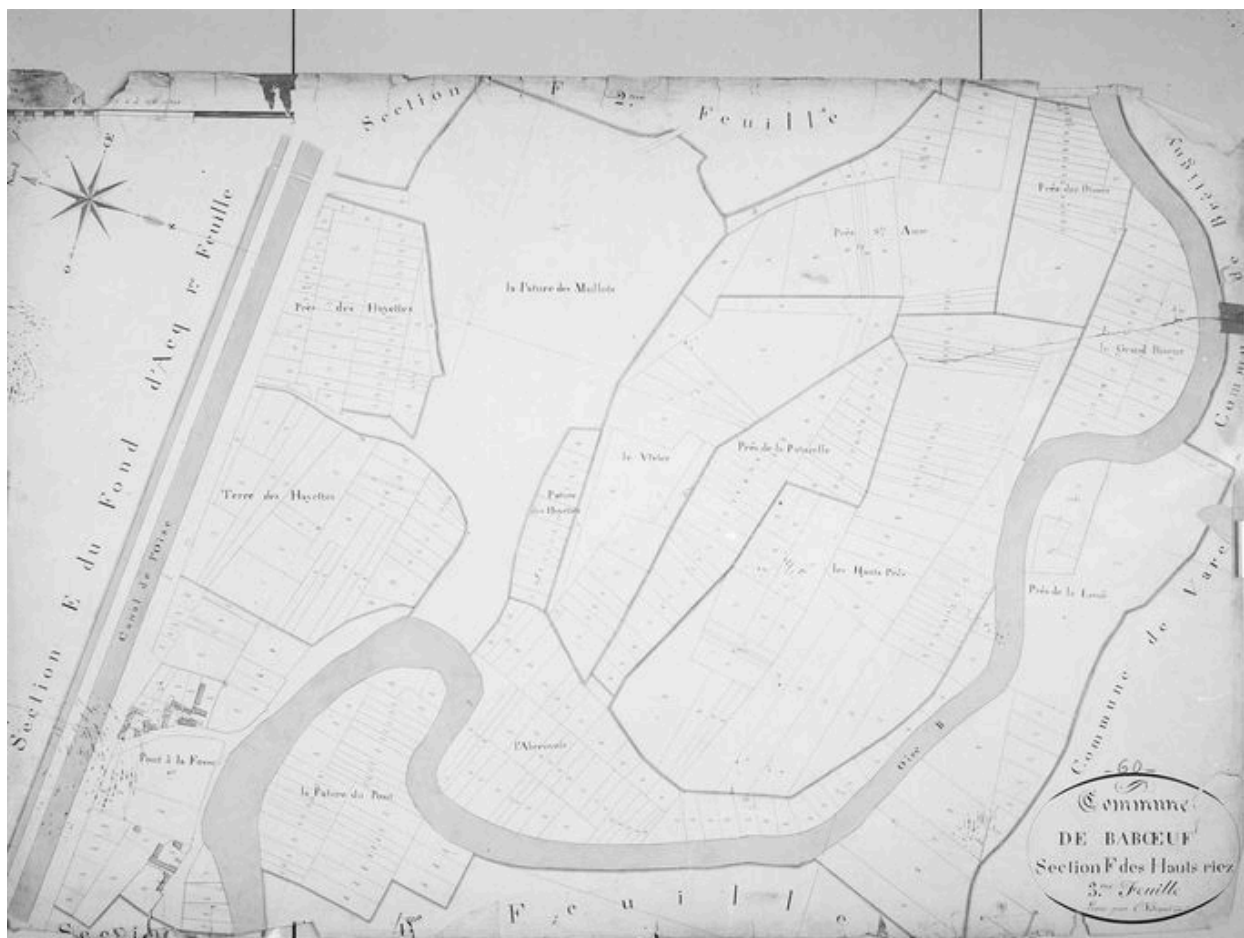


Section C du cadastre, vers 1832 (DGI).

IVR22_19836000011VB

Auteur de l'illustration : Jean-Michel Périn (reproduction)

(c) Région Hauts-de-France - Inventaire général ; (c) Ministère des finances
reproduction soumise à autorisation du titulaire des droits d'exploitation



Section F3 du cadastre, vers 1832 (DGI).

IVR22_19836000012VB

Auteur de l'illustration : Jean-Michel Périn (reproduction)

(c) Région Hauts-de-France - Inventaire général ; (c) Ministère des finances
reproduction soumise à autorisation du titulaire des droits d'exploitation



Moulin à vent. Extrait du cadastre napoléonien (DGI).

IVR22_20096000569NUCA

Auteur de l'illustration : Isabelle Barbedor

(c) Région Hauts-de-France - Inventaire général ; (c) Ministère des finances
reproduction soumise à autorisation du titulaire des droits d'exploitation



La rue de la Poste, avant 1914 (AP).

IVR22_19856000322XB

Auteur de l'illustration : Jean-Michel Périn (reproduction)

(c) Région Hauts-de-France - Inventaire général

reproduction soumise à autorisation du titulaire des droits d'exploitation



Ferme repérée, Pont à la Fosse. Avant 1914 (AP).

IVR22_19856000315XB

Auteur de l'illustration : Jean-Michel Périn (reproduction)

(c) Région Hauts-de-France - Inventaire général

reproduction soumise à autorisation du titulaire des droits d'exploitation



Vieille rue. Vue générale.

IVR22_19846001000X

Auteur de l'illustration : Jean-Michel Périn

(c) Région Hauts-de-France - Inventaire général

reproduction soumise à autorisation du titulaire des droits d'exploitation



Maison repérée Vieille-Rue, datée 1887.

IVR22_19846000999X

Auteur de l'illustration : Jean-Michel Périn

(c) Région Hauts-de-France - Inventaire général

reproduction soumise à autorisation du titulaire des droits d'exploitation



Ferme repérée Vieille-Rue, datée 1897.

IVR22_19846000992X

Auteur de l'illustration : Jean-Michel Périn

(c) Région Hauts-de-France - Inventaire général

reproduction soumise à autorisation du titulaire des droits d'exploitation



Maison repérée datée 1907. Détail du pignon.

IVR22_19846001006X

Auteur de l'illustration : Jean-Michel Périn

(c) Région Hauts-de-France - Inventaire général

reproduction soumise à autorisation du titulaire des droits d'exploitation



Maison repérée datée 1924. Élévation antérieure.

IVR22_19846000984X

Auteur de l'illustration : Jean-Michel Périn

(c) Région Hauts-de-France - Inventaire général

reproduction soumise à autorisation du titulaire des droits d'exploitation



Maison repérée, V.C. n°1. Elévation antérieure.

IVR22_19846001002X

Auteur de l'illustration : Jean-Michel Périn

(c) Région Hauts-de-France - Inventaire général

reproduction soumise à autorisation du titulaire des droits d'exploitation



Maison repérée, ruelle Cany. Détail du pignon.

IVR22_19846000997X

Auteur de l'illustration : Jean-Michel Périn

(c) Région Hauts-de-France - Inventaire général

reproduction soumise à autorisation du titulaire des droits d'exploitation



Ferme repérée datée 1924.

IVR22_19846000985X

Auteur de l'illustration : Jean-Michel Périn

(c) Région Hauts-de-France - Inventaire général

reproduction soumise à autorisation du titulaire des droits d'exploitation



Vue de la corniche de la ferme repérée rue de l'Eglise (B1 40).

IVR22_19846001038X

Auteur de l'illustration : Jean-Michel Périn

(c) Région Hauts-de-France - Inventaire général

reproduction soumise à autorisation du titulaire des droits d'exploitation



Vue du pigeonnier d'une ferme repérée.

IVR22_19846001052XA

Auteur de l'illustration : Jean-Michel Périn

(c) Région Hauts-de-France - Inventaire général

reproduction soumise à autorisation du titulaire des droits d'exploitation