

Hauts-de-France, Somme
Aigneville

Le village d'Aigneville

Références du dossier

Numéro de dossier : IA80010060
Date de l'enquête initiale : 2012
Date(s) de rédaction : 2012
Cadre de l'étude : inventaire topographique Vimeu industriel
Degré d'étude : étudié

Désignation

Dénomination : village

Compléments de localisation

Milieu d'implantation :
Références cadastrales :

Historique

Cadastre napoléonien

présence de plusieurs grandes demeures, au sud de l'église, dans la Grande-Rue et chemin de Courcelles.

Plusieurs grandes fermes.

plusieurs mares sur la voie publique, en particulier dans la Grande-Rue et place publique plantée, à l'est de l'église.

1836 : Aigneville 53 serruriers pour 192 ménages.

118 maisons pour 125 ménages en 1851.

114 maisons pour 117 ménages en 1872.

108 maisons pour 113 ménages en 1881.

102 maisons pour 106 ménages en 1906.

Darsy (1858), au début du 18e siècle, "aucun fief dans le village mais plusieurs gentilshommes s'y sont établis et y demeurent ou y ont du bien"

Maisons et masures tenues en "courtilerie" au milieu du 18e siècle.

Darsy (1881) pas de fief noble dans le village. Deux incendies, en 1816 et 1817, destruction de plusieurs maisons.

château Haudrechy de Guillebon commerce et élevage

recensements de population

Activité essentiellement agricole.

en 1851 : 19 serruriers et 5 fermiers-serruriers, 1 fabricant de serrures.

19 serruriers et 3 apprentis en 1872. 21 serruriers et 2 apprentis en 1881.

Il ne reste que 5 serruriers dans le village en 1906.

Aigneville château

M. Thélou (1897-1909)

M. Danzel d'Anville (1897-1909) puis Danzel d'Aumont (1920-1927).

Période(s) principale(s) : 16e siècle, 17e siècle, 18e siècle, 19e siècle, 20e siècle

Description

Éléments descriptifs

Typologies et état de conservation

Typologies : plateau

Références documentaires

Documents d'archive

- AD Somme. Série M ; 6 M 8. **Aigneville. Recensement de la population (1836-1936).**
- AD Somme. Série O ; 99 O 81. **Aigneville. Administration communale, avant 1869.**
- **99 O 82. Aigneville. Administration communale, 1870-1939**
AD Somme. Série O ; 99O 82. **Aigneville. Administration communale, 1870-1939.**
- AD Somme. Série O ; 99 O 83. **Aigneville. Administration communale, 1870-1939.**
- AD Somme. Série O ; 99 O 84. **Aigneville. Administration communale, avant 1939.**

Documents figurés

- **Aigneville. Plan cadastral : section A dite d'Aigneville**, 1ère feuille, dessin à l'encre, à l'aquarelle et au lavis sur papier, Delgone géomètre, 1831 (AD Somme ; 3 P 1255/2).
- **Aigneville. Plan cadastral : section D dite de Hocquelus**, dessin à l'encre, à l'aquarelle et au lavis sur papier, Hasard géomètre, 1831 (AD Somme ; 3 P 1255/7).

Bibliographie

- BRIEZ, P. **Notices sur la serrurerie de Picardie**. Abbeville : Briez, 1857.
- DARSY, François-Irénée. **Descriptif archéologique et historique du canton de Gamaches**. Amiens : Duval et Herment imprimeurs, 1856.
p.124-129

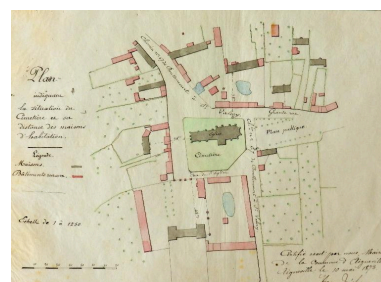
Illustrations



Détails de la carte de Cassini, par le Roy le jeune, 1757.
Phot. Romain Grimaud (reproduction)



Plan cadastral, section A dite d'Aigneville, 1ère feuille, par Delgone géomètre, 1831 (AD Somme 3P1255/2).
Phot. Archives départementales de la Somme



Plan de situation du village en 1873.
Phot. Romain Grimaud (reproduction)
IVR22_20138015882NUCA

IVR22_20138015929NUC1A



L'église.
Phot. Thierry Lefébure
IVR22_20138000237NUC2A

IVR22_20138015930NUC1A



Le monument aux morts.
Phot. Thierry Lefébure
IVR22_20138000244NUC2A



La mairie d'Aigneville.
Phot. Thierry Lefébure
IVR22_20138000245NUC2A

Dossiers liés

Dossiers de synthèse :

Le Vimeu industriel - dossier de présentation (IA80010007)

Oeuvre(s) contenue(s) :

Oeuvre(s) en rapport :

Ancienne école communale de filles d'Aigneville (IA80010214) Hauts-de-France, Somme, Aigneville, 78 rue du Presbytère

Ancienne école primaire de garçons et mairie d'Aigneville, actuellement école primaire mixte (IA80010213) Hauts-de-France, Somme, Aigneville, 45 rue de Fressenneville

Église paroissiale et ancien cimetière Saint-Martin d'Aigneville (IA80010210) Hauts-de-France, Somme, Aigneville, rue de l'Église

Le château de Courcelles (IA80010544) Hauts-de-France, Somme, Aigneville, Courcelles, 127 rue d'Acheux

Le cimetière communal d'Aigneville (IA80010216) Hauts-de-France, Somme, Aigneville, Sole du Mont de Maisnières, rue de Visse

Mairie d'Aigneville (IA80010215) Hauts-de-France, Somme, Aigneville, 31 rue du Presbytère

Auteur(s) du dossier : Romain Grimaud, Isabelle Barbedor

Copyright(s) : (c) Région Hauts-de-France - Inventaire général ; (c) Association de Préfiguration du PNR Picardie maritime ; (c) Département de la Somme



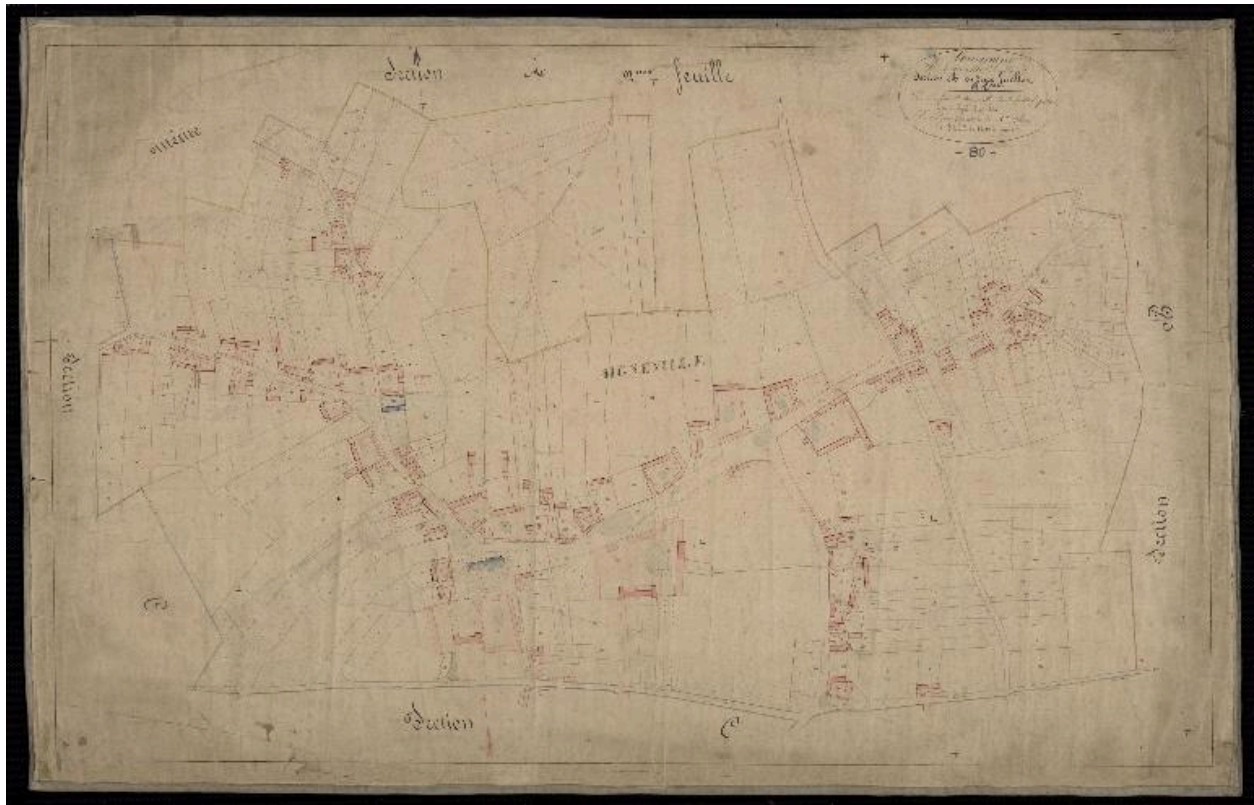
Détails de la carte de Cassini, par le Roy le jeune, 1757.

IVR22_20138015929NUC1A

Auteur de l'illustration : Romain Grimaud (reproduction)

(c) Région Hauts-de-France - Inventaire général ; (c) Association de Préfiguration du PNR Picardie maritime ; (c) Département de la Somme

reproduction soumise à autorisation du titulaire des droits d'exploitation



Plan cadastral, section A dite d'Aigeville, 1ère feuille, par Delgone géomètre, 1831 (AD Somme 3P1255/2).

Référence du document reproduit :

- **Aigeville. Plan cadastral : section A dite d'Aigeville**, 1ère feuille, dessin à l'encre, à l'aquarelle et au lavis sur papier, Delgone géomètre, 1831 (AD Somme ; 3 P 1255/2).

IVR22_20138015930NUC1A

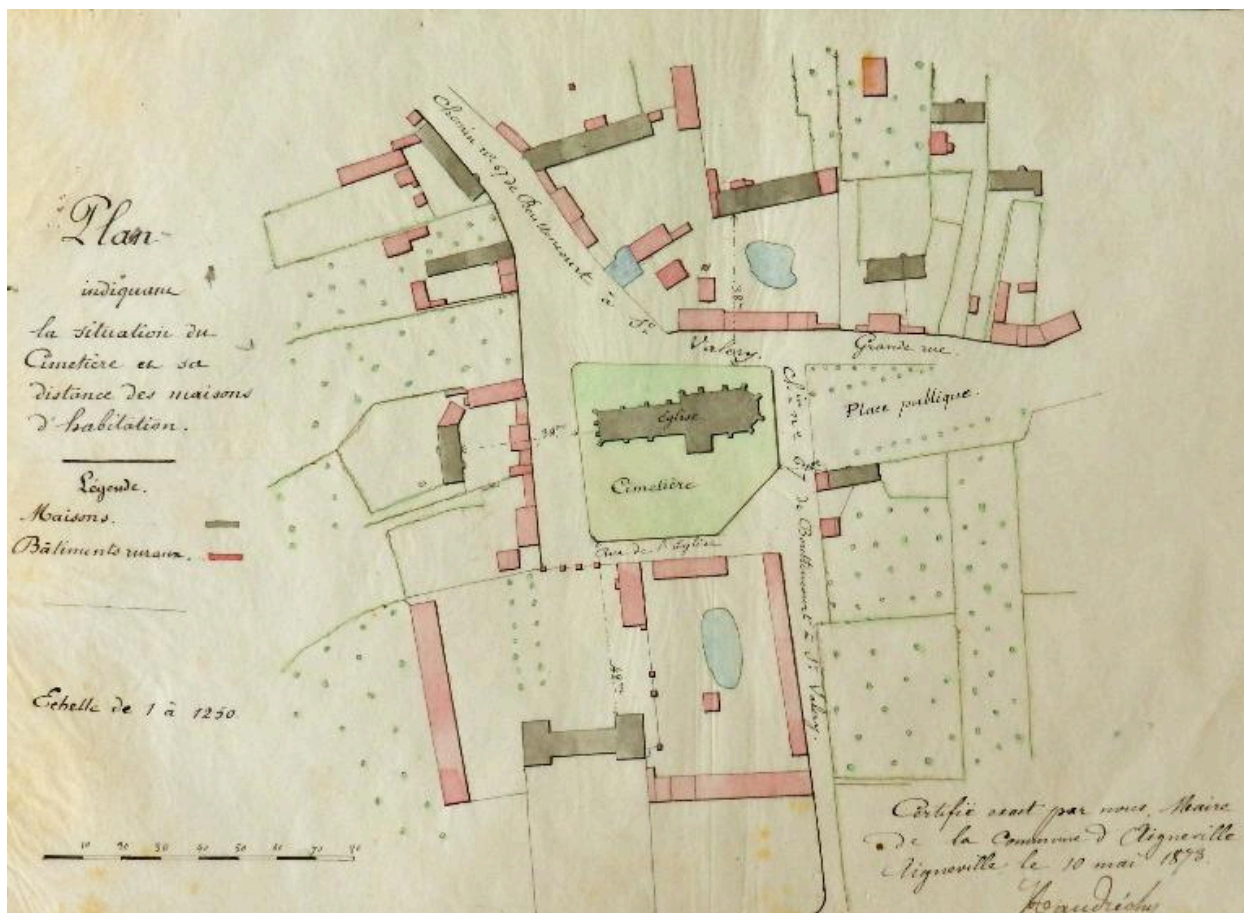
Auteur de l'illustration : Archives départementales de la Somme

Échelle : 1/1250

(c) Région Hauts-de-France - Inventaire général ; (c) Association de Préfiguration du PNR Picardie maritime ; (c)

Département de la Somme

reproduction soumise à autorisation du titulaire des droits d'exploitation



Plan de situation du village en 1873.

IVR22_20138015882NUCA

Auteur de l'illustration : Romain Grimaud (reproduction)

(c) Région Hauts-de-France - Inventaire général ; (c) Association de Préfiguration du PNR Picardie maritime ; (c)

Département de la Somme

reproduction soumise à autorisation du titulaire des droits d'exploitation



L'église.

IVR22_20138000237NUC2A

Auteur de l'illustration : Thierry Lefébure

(c) Région Hauts-de-France - Inventaire général ; (c) Département de la Somme ; (c) Association de Préfiguration du PNR Picardie maritime

reproduction soumise à autorisation du titulaire des droits d'exploitation



Le monument aux morts.

IVR22_20138000244NUC2A

Auteur de l'illustration : Thierry Lefébure

(c) Région Hauts-de-France - Inventaire général ; (c) Département de la Somme ; (c) Association de Préfiguration du PNR Picardie maritime

reproduction soumise à autorisation du titulaire des droits d'exploitation



La mairie d'Aigeville.

IVR22_20138000245NUC2A

Auteur de l'illustration : Thierry Lefébure

(c) Région Hauts-de-France - Inventaire général ; (c) Département de la Somme ; (c) Association de Préfiguration du PNR Picardie maritime

reproduction soumise à autorisation du titulaire des droits d'exploitation