

Hauts-de-France, Somme
Flixecourt

La ville de Flixecourt

Références du dossier

Numéro de dossier : IA80009606
Date de l'enquête initiale : 2008
Date(s) de rédaction : 2008
Cadre de l'étude : inventaire topographique Val-de-Nièvre
Degré d'étude : étudié

Désignation

Dénomination : ville

Compléments de localisation

Milieu d'implantation :
Références cadastrales :

Historique

Malgré l'implantation de la filature et du tissage de jute Saint Frères, la population du bourg n'augmente que de 23 % entre 1851 et 1881. Flixecourt, qui comptait 1699 habitants en 1851 ne dépasse le cap des 2000 habitants en 1881 (2091 habitants lors du recensement de population de 1881).

A la fin du 19e siècle, le bourg est présenté comme "l'un des pays les plus industriels de Picardie" (Monographie communale 1897).

Période(s) principale(s) : Moyen Age, 18e siècle, 19e siècle, 20e siècle

Statut, intérêt et protection

La commune de Flixecourt fait partie de quatre zones naturelles d'intérêt écologique, faunistique et floristique (ZNIEFF) de type 1 : "Cours de la Nièvre, de la Domart et de la Fieffes", "Cours de la Somme", "Marais de la vallée de la Somme entre Crouy-Saint-Pierre et Pont-Remy" et "Massif forestier de Vignacourt et du Gard", et de la ZNIEFF de type 2 "Haute et moyenne vallée de la Somme entre Croix-Fonsommès et Abbeville".

Sites de protection : zone naturelle d'intérêt écologique faunistique et floristique

Présentation

La commune

La commune de Flixecourt s'étend sur une superficie de 1184 hectares. Elle comprend une population de 3222 habitants en 2009, représentant une densité moyenne de population de 272 habitants / km². (sources INSEE). Par comparaison, cette population était de 2852 habitants en 1896.

Le territoire communal est marqué par la rivière de Nièvre, qui traverse la commune d'est en ouest, et dessine une vallée prononcée dont les deux versants nord et sud forment les limites naturelles de l'espace bâti. A l'ouest, le territoire s'étend jusqu'au canal de la Somme, ponctué par l'écluse de la Breilloire (écluse n°21) et sa maison éclusière.

L'autre caractéristique marquante du territoire communal est la traversée de la route nationale R.D. 1001 du sud au nord. Cet axe, qui reprend le tracé de l'ancienne route royale, place Flixecourt à 22 km d'Amiens et à 26 km d'Abbeville. A partir de cet axe, se diffuse un réseau viaire transversal et secondaire, qui relie le bourg aux communes environnantes de Bouchon, l'Etoile, Vignacourt, Bettencourt, Ville-le-Marcllet et Saint-Ouen. La commune bénéficiait également des

services d'une **ligne de chemin de fer** d'intérêt général, qui reliait Frévent (Pas-de-Calais) à Gamaches (Somme). Mise en service en 1869, cette ligne fut abandonnée temporairement durant l'Entre-Deux-Guerres, puis déclassé en 1971. Enfin, depuis 1998, la nécessaire relance économique engagée après l'arrêt de l'usine Saint Frères a favorisé la création d'un échangeur de l'autoroute A16, qui dessert une nouvelle ZAC des Hauts Plateaux, établie au nord du territoire. Les écarts sont constitués à la fin du 19^e siècle par le Moulin Basile, au sommet du versant sud, les Viviers à l'est. La Breilloire, occupée que par la maison éclusière.

L'évolution urbaine et le bâti de la ville

Au 12^e siècle, le village de Flixecourt est sous la domination d'Aléaume d'Amiens (1128-1176), châtelain d'Amiens et seigneur de L'Etoile, de Vignacourt, Flixecourt, La Broye et Estrées-lez-Crécy. En 1145, il y fonde un prieuré, à qui il accorde, entre autres revenus, le droit de chauffage dans la Forêt de Vignacourt. Au début du 13^e siècle, Dreux d'Amiens, seigneur du lieu, fonde un Hôtel Dieu puis une maladrerie. Le village est également doté d'un château, attesté à cette époque, notamment par un texte où Dreux d'Amiens (av. 1267-1275) le lègue par testament à sa fille Agnès. Cet ensemble castral, dont l'état médiéval est ignoré, aurait été reconstruit en 1598 par Louis de la Marsonnière. Il est question alors d'un corps de logis avec donjon ou tour de défense, bâtis sur une motte, et d'une chapelle castrale, mentionnée plus tardivement. D'après la monographie de l'abbé Jumel, au tout début du 14^e siècle, le village de Flixecourt compte une quarantaine de foyers, regroupés pour l'essentiel sur le flanc sud de la vallée de la Nièvre, et autour du château et de l'église paroissiale qui constituent le principal pôle structurant du village. A la Révolution, Flixecourt n'est pas encore très étendu et ne compte encore que 200 maisons. Il est complété d'une vingtaine d'autres logements recensés au hameau de Bout-de-Ville, qui, jusqu'en 1792, forme une un village et une paroisse à part entière

A la Révolution, le château, qui était déjà abandonné, est pratiquement détruit. Les sources décrivent un état de ruine des bâtiments et de la tour, qui sont malgré tout rachetés par maître Hulin, notaire feudiste et notable du bourg. Le bourg, lui devient chef-lieu de canton du district d'Amiens, comprenant les communes de Bethencourt-Saint-Ouen, Bouchon, Bourdon, Ville-le-Marcllet et Yseux. Par ailleurs, le village de Bout-de-Ville, qui n'était en fait qu'un hameau faisant face sur le versant opposé à Flixecourt, est rattaché officiellement à Flixecourt en 1792. L'église Saint-Firmin et la maladrerie de cette petite agglomération sont abandonnés. Au début du 19^e siècle, cette église est décrite comme une simple chapelle en ruine et ne tardera pas à disparaître complètement du paysage urbain.

En 1806, Flixecourt atteint plus de 511 habitants et compte près de 300 maisons. Si la rivière de Nièvre, sur les rives de laquelle sont construits cinq moulins, constitue une sorte de limite naturelle, la Vieille Chaussée et la nouvelle route nationale, tracée plus à l'ouest, constituent deux axes parallèles, le long duquel les maisons vont se développer. En 1817, le premier recensement de population de la commune souligne cette croissance démographique qui marque la commune en ce début de 19^e siècle. En l'espace de 25 ans, le village est transformé en un véritable bourg, peuplé de 1399 habitants. En 1836, cette population atteint 1714 habitants, répartis dans 417 maisons. Quinze ans après, au milieu du 19^e siècle, Flixecourt compte 444 maisons et 24 rues.

Durant la seconde moitié du 19^e siècle, malgré l'implantation de la filature et du tissage de jute Saint Frères, la population du bourg n'augmente que de 23 % entre 1851 et 1881. Flixecourt, qui comptait 1699 habitants en 1851 et 1618 habitants en 1861 ne dépasse le cap des 2000 habitants qu'en 1876 (2091 habitants lors du recensement de population de 1881). A l'époque le conseil municipal de Flixecourt évoque avec fierté cette croissance démographique qu'il relie directement à l'activité industrielle qui s'est développé dans la ville depuis l'implantation de Saint Frères. Pourtant, paradoxalement, le bourg, qui, selon la monographie communale de 1897 est "*l'un des pays les plus industriels de Picardie*" et compte 2892 habitants au recensement de population de 1896, perd son statut de chef lieu de canton et se trouve rattaché à Picquigny à la fin du 19^e siècle. Face à l'accroissement de sa population, le fond de la vallée qui jusqu'alors avait surtout été consacrée à la vaine pâture et n'avait accueilli que quelques habitations, est investi de nouvelles habitations et surtout des cités ouvrières que Saint Frères fait construire.

Après la Seconde Guerre mondiale, la construction publique et les affaires d'urbanisme de la commune sont confiés à Pierre Lemaire, qui remplace Boufflet, ancien architecte communal. Mais, en cette période, c'est surtout la politique de logements qui prône. Saint Frères fait construire plusieurs cités ou ensemble de logements pour ses ingénieurs (55-65, **rue Pierre-Légrand**) et pour ses cadres (rue Chanzy). Si l'entreprise favorise également la construction des logements de type Castors, à la fin des années 1950 et au début des années 1960, elle délaisse l'entretien de ses cités ouvrières, dont les logements ont commencé à être vendus à leurs occupants. Les voies de desserte de ces cités, autrefois entretenues par Saint Frères, sont désormais transférées à la commune. Au cours de cette période, les sociétés d'HLM prennent également le relai en matière d'habitat ouvrier et social. A partir de 1952, la société immobilière Lesieur fait construire un premier lotissement de 40 logements sur le versant nord de la vallée, rue des Quatre-Vents : 34 logements rue du 8 mai (autorisation en 1967) ; 59 logements rue d'Amiens (autorisation du 25 février 1967 avec délai d'exécution de 20 mois). Ces différents lotissements aboutissent en 1965 à la constitution d'un premier projet de plan d'urbanisme mis en oeuvre en 1968.

Parallèlement à la création et au développement de la zone industrielle vers Abbeville, se pose la question de l'entrée de ville que le conseil municipal souhaite embellir dès 1962. Le maire envisage notamment la création d'un square de verdure au centre duquel s'élèverait un monument à la gloire des tisseurs de la vallée de la Nièvre et de Flixecourt, qui pendant des générations, ont contribué, par leur travail à la prospérité de la ville.

En 2007, le nombre de logements sur la commune était estimé à 1 342, comprenant 1 229 résidences principales et 23 résidences secondaires ou occasionnels. A l'époque, 90 logements étaient déclarés vacants (sources INSEE). En 2010, la ville compte 25 maisons de plus et totalise 1367 maisons.

Le bâti et l'habitat

Bien qu'autour de l'église et de l'ancienne motte castrale, le parcellaire ancien ait été respecté, il n'existe plus d'édifices antérieur au 19e siècle. Pourtant, au début du 20e siècle, Amédée de Francqueville, signalait encore la présence d'une maison de la fin du 15e siècle ou du début du 16e siècle qui fut malheureusement détruite en 1909. C'était "*une vieille maison, rue Basse du Blachet [rue du Plachot], avec bouts de poutres saillants en console, toit aigu en accolade sur la sablière, escalier à vis*". La grande majorité du bâti date de la seconde moitié du 19e siècle et du début du 20e siècle.

souligner le caractère sériel des cités ouvrières.

Aujourd'hui, Flixecourt est une ville agglomérée et s'étire le long de l'ancienne route royale, aujourd'hui R.D. 1001, qui double la Vieille Chaussée (actuelle rue Gambetta), constitue aujourd'hui encore l'axe de communication le plus fréquenté, où se trouvent les principaux commerces. Elle structure la ville autant qu'elle la partage en deux espaces relativement distincts.

Les activités économiques : l'agriculture, l'artisanat et l'industrie

- parler du transport ferroviaire.

Plusieurs champs de chanvre, situé en bordure de rivière, en direction de Bourdon, sont attestés sur le plan de répartition des masses de culture établi en 1805.

La présence de la Nièvre, qui traverse le bourg d'est en ouest, favorise l'installation de plusieurs établissements hydrauliques. Dans la seconde moitié du 19e siècle, deux sites principaux concentrent cinq moulins. Au début du 19e siècle, la plupart sont des moulins à blé, à l'exception d'un moulin -le moulin Beaussart- qui est utilisé comme moulin à huile. Mais l'activité dominante du bourg est la filature et le tissage de toile.

En 1805, plusieurs champs de chanvre représentés sur le plan de répartition des masses de culture de la commune et situés en bordure de rivière, en direction de Bourdon, attestent de cette ressource locale pour le tissage. En 1836, l'activité textile occupe 161 personnes (70 fileuses, 60 tisserands et 31 peigneurs de laine) sur une population de 1711 habitants. Elle représente 21 % de la population adulte du bourg et constitue la première activité. Les peigneurs travaillent exclusivement dans la première fabrique de Flixecourt, fondée en 1830 et exploitée à l'époque par Alexandre François Joseph Deladerrière, négociant textile. Quinze ans plus tard, en 1851, la population travaillant dans le domaine expose littéralement et représente 28,6 % de la population totale de Flixecourt. On y dénombre notamment 246 fileuses, 141 peigneurs, 71 tisserands, 26 tisseuses, et quelques individus travaillant également dans d'autres domaines, comme un épicier-tisserand, un journalier-tisserand et même un cultivateur-tisserand. Au total, près de 500 habitants de Flixecourt travaillent dans l'industrie textile en 1851. A l'époque, le peignage de laine, dirigée par Alphonse Blanche, semble s'être considérablement développé. Il emploie pratiquement cinq fois plus de peigneurs de laine que lors du précédent recensement de 1836.

Lorsque les frères Saint rachètent ce peignage de laine en 1857, Flixecourt est donc déjà un bourg qui vit quasiment exclusivement de l'industrie textile. L'implantation du premier tissage mécanique de jute, alors que l'activité était tournée vers la laine et le chanvre, constitue néanmoins un événement majeur, tant pour l'économie que pour transformation urbaine dont Flixecourt va être l'objet. A mesure que l'entreprise se développe et implante d'autres sites de production dans la vallée de la Nièvre, l'usine de Flixecourt demeure le siège de la production Saint Frères. A la fin du 19e siècle, l'usine se distingue en absorbant la diversification de la production : tissage de toiles, unité de production de bâches (bâcherie), de sacs contenant (sacherie), ou unité de teinturerie provoquent un étalement de l'usine jusqu'à la ligne de chemin de fer, qui sillonne au creux de la vallée, en reliant les différents sites de production. L'usine se développe indépendamment de la rivière, où les moulins à blé continuent de tourner. Seuls les anciens moulins Beaussart (moulin à huile) et Thuillier (moulin à blé) sont convertis pendant un temps en cartonnerie, avant d'être racheté par Saint Frères, qui utilisera le terrain pour y construire la **cité ouvrière Saint-Maurice**.

. également Par ailleurs, à la fin du 19e siècle, deux briqueteries et une carrière de sable, située à mi-chemin entre Flixecourt et Bourdon existent sur le territoire.

Création de la ZAC des Haut du Val de Nièvre favorisé par l'implantation de l'échangeur autoroutier.

Agriculture

Si Flixecourt est une commune majoritairement industrielle et ouvrière, une grande partie de son territoire reste occupé par des terres agricoles, très morcelées, mais qui qui représentait plus de 889 ha en 1896. Sous l'Ancien Régime, la culture des céréales était certes dominante mais la terre marécageuse et tourbeuse du fond de vallée était davantage propice à l'exploitation de tourbières ainsi qu'à la culture du chanvre, qui reste malgré tout présente au début du 19e siècle sur le territoire communal, entre Flixecourt et Bourdon. Le marché de Flixecourt, qui avait été autorisé en 1517 par François 1er, était à ce titre assez représentatif de ce qui était cultivé et fabriqué localement. En 1822, il était particulièrement alimenté en "*files de chanvre, de lin, blé, avoine et autres graines*".

Le morcellement des parcelles agricoles, observé sur les plans parcellaires anciens, met en évidence l'absence de grandes exploitations. La **ferme Saint Frères**, directement reliée au "système" développé par l'entreprise est sans doute l'une des plus importantes fermes de la fin du 19^e siècle. Elle permettait d'apporter des denrées complémentaires aux ouvriers de l'usine. Les données statistiques du 19^e siècle corroborent le faible développement du secteur. En 1836, seuls 32 agriculteurs sont recensés dans la commune (source : Recensement de population : AD Somme ; 6 M 318). En 1851, la commune ne compte que 24 cultivateurs et fermiers propriétaires, ainsi que 26 fermiers exploitants. En 2010, seuls 8 agriculteurs sont recensés (Source INSEE).

L'élevage y est dominé par l'élevage bovin, composé de 240 têtes, dont 160 vaches laitières.
16 ha de bois.

Références documentaires

Documents figurés

- **Carte de Cassini. N°23 : Dieppe**, gravure à l'eau-forte, Le Roy le Jeune géographe, 1757.
détail
- **Flixecourt. Plan cadastral : tableau d'assemblage**, dessin à l'encre, à l'aquarelle et au lavis sur papier, Fauvel géomètre, 1834 (AD Somme ; 3 P 1619/1).
- **Flixecourt. Plan cadastral : section A1**, dessin à l'encre, à l'aquarelle et au lavis sur papier, Mercher géomètre, 1834 (AD Somme ; 3 P 1619/2).
- **Flixecourt. Plan cadastral : section A2**, dessin à l'encre, à l'aquarelle et au lavis sur papier, Fauvel et Mercher géomètres, 1834 (AD Somme ; 3 P 1619/3).
- **Flixecourt. Plan cadastral : section B**, dessin à l'encre, à l'aquarelle et au lavis sur papier, Mercher géomètre, 1834 (AD Somme ; 3 P 1619/4).
- **Flixecourt. Plan cadastral : section C**, dessin à l'encre, à l'aquarelle et au lavis sur papier, Mercher géomètre, 1834 (AD Somme ; 3 P 1619/5).
- **Flixecourt. Ancien château**. Dessin à la plume par Louis Duthoit, milieu du 19^e siècle, in "Aimé et Louis Duthoit. Quelques cantons de Picardie", Amiens, CRDP, 1979.
Pl. 149.
- **Vue d'une rue de Maraucourt, 1893.**
Vue d'une rue de Maraucourt, lithographie de Georges Lemoine d'après Henri Lanos, in Hector Malot, *En famille*. Paris : Flammarion, 1893 (coll. part.).
p. 155
- **Flixecourt (Somme). Le vieux moulin**, carte postale, avant 1914 (coll. part.).

Bibliographie

- DUTHOIT, Aimé et Louis. **Quelques cantons de Picardie**. Amiens : CRDP, 1979.
p. 149
- FRANCQUEVILLE, Amédée de. **Anciennes habitations rurales en Picardie**. Amiens : Société des antiquaires de Picardie, 1904.
p. 26.
- GOZE, Antoine. **Le canton de Picquigny**. In *Le cabinet historique de l'Artois et de la Picardie*. 1856. t. IX.

p. 291.

- JUMEL, Abbé. **Monographies picardes ou études historiques sur les communes. Flixecourt.** Amiens : Lenoel-Herouart, 1876. 100 p.
- MALOT, Hector. **En famille.** Paris : Flammarion, 1893.
- **SOCIETE DES ANTIQUAIRES DE PICARDIE. Dictionnaire historique et archéologique de la Picardie, tome III : Arrondissement d'Amiens, cantons d'Oisemont, Picquigny, Poix et Villers-Bocage.** Amiens : Société des antiquaires de Picardie, 1919. Réed. Bruxelles : Editions culture et civilisation, 1979. p. 256-266.

Annexe 1

Le chemin de fer et le développement du Val de Nièvre

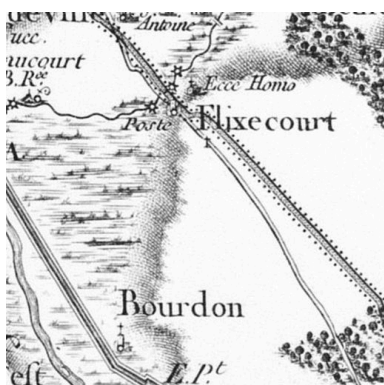
Le développement du Val-de-Nièvre dans la seconde moitié du 19^e siècle a été favorisé et accompagné par la création de trois lignes de chemin de fer, tant pour le transport des voyageurs que celui des marchandises ou des produits agricoles.

La ligne Amiens-Boulogne a été créée en 1847 par la Compagnie du chemin de fer d'Amiens à Boulogne, dont le réseau a été repris en 1851 par la Compagnie des chemins de fer du Nord. Elle suit la vallée de la Somme entre Amiens et Abbeville, et la section Amiens-Longpré-les-Corps-Saints est commune avec la ligne Amiens-Gamaches. Elle forme toujours une section de la grande ligne nationale Paris-Amiens-Boulogne.

La ligne Amiens-Doullens a été aménagée en deux périodes. Le tronçon Canaples-Doullens a été mis en service en 1874, le tronçon Amiens-Canaples en 1877. Fermée au trafic voyageurs en 1938, la ligne a été temporairement réouverte en 1940-1941.

La ligne Frévent-Gamaches a été créée par la Compagnie du chemin de fer de Frévent à Gamaches, fondée en 1869. Elle a été reprise en 1881 par la Compagnie des chemins de fer du Nord. Le tronçon Canaples-Longpré-les-Corps-Saints a été ouvert en 1874 comme ligne transversale reliant les axes Amiens-Abbeville et Amiens-Doullens. Il dessert la vallée de la Nièvre puis traverse celle de la Somme entre Flixecourt et Condé-Folie. Le trafic voyageur a également cessé en 1938, avant de reprendre temporairement en 1940-1941. La ligne a été déclassée en 1971, puis déposée entre Saint-Léger-lès-Domart et Canaples à la fin des années 1970, et entre Longpré-les-Corps-Saints en 2005. L'ancienne gare de Saint-Léger-lès-Domart abrite depuis peu le siège de la communauté de communes du Val-de-Nièvre, celle de Pernois a été convertie en habitation particulière. Une partie de l'ancienne voie, déferrée, forme une coulée verte pour chemin de randonnée.

Illustrations



Détail de la carte de Cassini par Le Roy le jeune, 1757.

Phot. Monnehay-Vulliet Marie-Laure
IVR22_20098000310NUCA



Plan de la traversée du village de Flixecourt. 2^e moitié 18^e siècle. Aquarelle sur papier (AD Somme ; 1 Cp 1311/17).
Phot. Fournier Bertrand (reproduction)
IVR22_20138016070NUCA



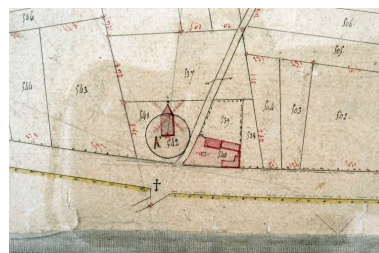
Plan cadastral, tableau d'assemblage par Fauvel, 1834 (AD Somme ; 3P 1619/1).
Phot. Thierry Lefébure



Plan cadastral, section A1 (détail) par Mercher, 1834 (AD Somme ; 3P 1619/2).
Phot. Thierry Lefébure
IVR22_20088000094NUCA



Plan cadastral, section A2 par Fauvel et Mercher, 1834 (AD Somme ; 3P1619/3).
Phot. Thierry Lefébure
IVR22_20088000026NUCA



Plan cadastral, section B (détail) par Mercher, 1834 (AD Somme ; 1619/4).
Phot. Thierry Lefébure
IVR22_20088000095NUCA




Plan cadastral, section C (détail 1) par Mercher, 1834 (AD Somme ; 3P 1619/5).
Phot. Thierry Lefébure
IVR22_20088000096NUCA



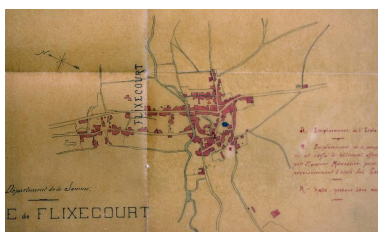
Plan cadastral, section C (détail 2) par Mercher, 1834 (AD Somme ; 3P 1619/5).
Phot. Thierry Lefébure
IVR22_20088000097NUCA




Plan cadastral, section C (détail 3) par Mercher, 1834 (AD Somme ; 3P 1619/5).
Phot. Thierry Lefébure
IVR22_20088000098NUCA



Plan cadastral, section C (détail 4) par Mercher, 1834 (AD Somme ; 3P 1619/5).
Phot. Thierry Lefébure
IVR22_20088000099NUCA



Plan du village de Flixecourt, levé par A. Levin, architecte départemental, 21 octobre 1873 (AD Somme ; 99 O 1808).
Phot. Bertrand Fournier
IVR22_20138016055NUC2A



Vue de l'ancien château par Louis Duthoit, milieu du 19e siècle (In : Aimé et Louis Duthoit..., 1979).
Phot. Monnehay-Vulliet Marie-Laure
IVR22_20108000024NUCA



Vue aérienne panoramique de Flixecourt vers le nord-est. Carte postale, vers 1950 (Coll. part.).
Phot. Fournier Bertrand (reproduction)



Vue aérienne de Flixecourt depuis le sud-ouest, vers 1950 (Coll. part.).
Phot. Fournier Bertrand (reproduction)
IVR22_20138016124NUCA



Rue principale de Maraucourt, inspirée de Flixecourt, gravure de Georges Lemoine d'après Henri Lanos, in Hector Malot Hector, En famille, 1893, p. 155.

IVR22_20138016126NUCA



Flixecourt (Somme). La gare, vers 1910. (Coll. part.).
Phot. Fournier Bertrand (reproduction)
IVR22_20138016105NUC2A



Le pont et les écluses sur la Somme à Flixecourt, vers 1910. (Coll. part.).
Phot. Fournier Bertrand (reproduction)
IVR22_20138016123NUCA

Phot. Monnehay-Vulliet Marie-Laure
IVR22_20098000097NUCA



Vue panoramique de Flixecourt vers le sud.
Phot. Thierry Lefébure
IVR22_20128000581NUC2AQ




Vue panoramique de Flixecourt vers le sud.
Phot. Thierry Lefébure
IVR22_20128000582NUC2AQ



Toits de l'usine Saint Frères avec la cité Yves-Poiret à l'arrière plan.
Phot. Bertrand Fournier
IVR22_20138016050NUC2AQ



La Nièvre à Flixecourt, avec la cité ouvrière Saint-Maurice à gauche.
Phot. Bertrand Fournier
IVR22_20138016125NUCA



L'église paroissiale Saint-Léger
Phot. Thierry Lefébure
IVR22_20138000512NUC2AQ



L'ancienne mairie.
Phot. Thierry Lefébure
IVR22_20138000516NUC2A



Ancienne maison de directeur devenue la Mairie de Flixecourt.
Phot. Thierry Lefébure
IVR22_20138000517NUC2AQ



Le presbytère.
Phot. Bertrand Fournier
IVR22_20138016056NUC2A



La poste de Flixecourt.



Le château Hesse.
Phot. Thierry Lefébure
IVR22_20128000835NUC2A

Phot. Thierry Lefébure
IVR22_20128000608NUC2A



Le château Rouge.
Phot. Thierry Lefébure
IVR22_20128000602NUC2AQ



Le château de la Navette.
Phot. Thierry Lefébure
IVR22_20128000342NUC2A



Le château Blanc.
Phot. Bertrand Fournier
IVR22_20088015037NUCA



Ancienne maison de notaire,
dernier quart 19e siècle
(11, rue Roger-Godard).
Phot. Thierry Lefébure
IVR22_20138000543NUC2A



Maison bourgeoise (33
rue Roger-Godard).
Phot. Thierry Lefébure
IVR22_20138000519NUC2A



Maison avec entrée charretière à
droite (1, esplanade de l'Eglise)
Phot. Bertrand Fournier
IVR22_20128015607NUC2A



Immeuble sur rue (62,
rue Roger-Godard).
Phot. Thierry Lefébure
IVR22_20128000611NUC2A



Maison (25 rue Saint-Pierre)
Phot. Bertrand Fournier
IVR22_20138016098NUC2A



Maison datée de 1865
(5, rue Malakoff).
Phot. Bertrand Fournier
IVR22_20138016099NUC2A



Maison portant la date de
1889 (101, rue Gambetta).
Phot. Thierry Lefébure
IVR22_20128000618NUC2A



Maison (11 rue Victor-Hugo).
Phot. Bertrand Fournier
IVR22_20138016100NUC2A



L'usine de jute Saint-Frères.
Phot. Thierry Lefébure
IVR22_20128000585NUC2A



La cité ouvrière Sain-Maurice.
Phot. Thierry Lefébure
IVR22_20138000562NUC2A



La cité ouvrière Saint-
Guillaume (rue Léon Hénocque).
Phot. Thierry Lefébure
IVR22_20128000612NUC2A



Cité ouvrière du
Becquet ou Yves Poiret.
Phot. Thierry Lefébure
IVR22_20128000849NUC2A



Ensemble de maisons
d'ingénieurs Saint-Frères
(55-65 rue Pierre-Légrand).
Phot. Thierry Lefébure
IVR22_20138000547NUC2A



Maisons de cadres Saint
Frères construites entre
1954 et 1958. (rue Chanzy).
Phot. Bertrand Fournier
IVR22_20138016139NUC2A



Immeuble du lotissement concerté,
1966-1968 (rue du 8 mai 1945).
Phot. Thierry Lefébure
IVR22_20138000544NUC2A



Immeubles du lotissement concerté (place Joliot-Curie).
Phot. Thierry Lefébure
IVR22_20138000551NUC2AQ



Moulin à vent, avant 1914 (coll. part.).
Phot. Monnehay-Vulliet Marie-Laure
IVR22_20108000375NUCA



Moulin à vent, dit Moulin Basile.
Phot. Bertrand Fournier
IVR22_20098005099NUCA

Dossiers liés

Dossiers de synthèse :

Le Val-de-Nièvre - dossier de présentation (IA80009600)

Oeuvre(s) contenue(s) :

Oeuvre(s) en rapport :

Ancien magasin coopératif Saint Frères, dit Prévoyance de Flixecourt (IA80010001) Hauts-de-France, Somme, Flixecourt, 2 rue Roger-Godard

Ancienne cité de cadres Saint Frères à Flixecourt, dite cité Chanzy (IA80010255) Picardie, Somme, Flixecourt, 34-54 rue Chanzy, 68-78 rue Chanzy

Ancienne cité des ingénieurs Saint Frères à Flixecourt (IA80009649) Picardie, Somme, Flixecourt, 55-65 rue Pierre-Legrand

Ancienne demeure d'Alice Saint, dite Château blanc à Flixecourt (IA00076686) Hauts-de-France, Somme, Flixecourt, 14 rue Courbet, rue de Chanzy

Ancienne école communale de Flixecourt (détruite) (IA80009739) Picardie, Somme, Flixecourt, ancienne place, dite Place publique

Ancienne école primaire de filles de Flixecourt (IA80010000) Picardie, Somme, Flixecourt, 9 impasse de l'Église

Ancienne ferme Saint Frères (IA80009772) Picardie, Somme, Flixecourt, 30 rue Courbet, ancienne route d'Abbeville

Ancienne maison de directeur, devenue mairie de Flixecourt (IA80009648) Picardie, Somme, Flixecourt, 35 rue Roger-Godard, ancienne route Royale, ancienne rue Thiers

Ancien peignage de laine, puis filature et tissage de jute Saint Frères de Flixecourt (IA00076451) Hauts-de-France, Somme, Flixecourt, rue Courbet, rue Deladerrière, rue Marius-Sire

Ancien prieuré, puis église paroissiale Saint-Léger et ancien cimetière de Flixecourt (IA80009859) Hauts-de-France, Somme, Flixecourt, impasse de l'Église

Cimetière communal de Flixecourt (IA80010252) Hauts-de-France, Somme, Flixecourt, rue de Vignacourt

Cité ouvrière à Flixecourt, dite cité Poret (IA80009659) Hauts-de-France, Somme, Flixecourt, 1-19 cité Poret

Cité ouvrière Saint Frères à Flixecourt, dite cité de la rue James (IA80010254) Hauts-de-France, Somme, Flixecourt, 1-10 rue James

Cité ouvrière Saint Frères à Flixecourt, dite cité du Becquet ou de la rue Yves-Poiret (IA80010103) Hauts-de-France, Somme, Flixecourt, Le Becquet, 122 à 202 rue Yves-Poiret

Cité ouvrière Saint Frères à Flixecourt, dite cité Saint-Gaston (IA80010088) Hauts-de-France, Somme, Flixecourt, 1 à 39 rue Ernest-Daussy

Cité ouvrière Saint Frères à Flixecourt, dite cité Saint-Guillaume (IA00076548) Hauts-de-France, Somme, Flixecourt, 1 à 40 rue Léon-Henocque

Cité ouvrière Saint Frères à Flixecourt, dite cité Saint-Maurice (IA80010087) Hauts-de-France, Somme, Flixecourt, La Cartonnerie, 2 à 118 rue Georges-Outrebon, 1 à 105 rue Marius-Sire

Cité ouvrière Saint Frères à Flixecourt, dite du Grand-Vivier (IA80009645) Hauts-de-France, Somme, Flixecourt, 1-10 rue Clotaire-Robert

Demeure, dite château Hesse à Flixecourt (IA80010119) Picardie, Somme, Flixecourt, 2 rue Croquison, rue de Bourdon

Demeure d'industriel, dite château de la Navette à Flixecourt (IA00076560) Hauts-de-France, Somme, Flixecourt, rue Pierre-Légrand

Demeure d'industriel, dite Château rouge à Flixecourt (IA80009771) Picardie, Somme, Flixecourt, 28 rue Courbet
École primaire de filles de Flixecourt (IA80010020) Picardie, Somme, Flixecourt, place Jeanne-d'Arc

Lotissement concerté des Quatre-Vents (IA80009770) Picardie, Somme, Flixecourt, 20-51 rue des Quatre-vents, 13-16 rue Bellevue

Auteur(s) du dossier : Bertrand Fournier

Copyright(s) : (c) Région Hauts-de-France - Inventaire général



Détail de la carte de Cassini par Le Roy le jeune, 1757.

IVR22_20098000310NUCA

Auteur de l'illustration : Monnehay-Vulliet Marie-Laure

(c) Région Hauts-de-France - Inventaire général

reproduction soumise à autorisation du titulaire des droits d'exploitation



Plan de la traversée du village de Flixecourt. 2e moitié 18e siècle. Aquarelle sur papier (AD Somme ; 1 Cp 1311/17).

Référence du document reproduit :

- **Plan de la traversée du village de Flixecourt**, aquarelle sur papier, 2e moitié 18e siècle (AD Somme ; 1 Cp 1311/17).

IVR22_20138016070NUCA

Auteur de l'illustration : Fournier Bertrand (reproduction)

(c) Région Hauts-de-France - Inventaire général ; (c) Département de la Somme
reproduction soumise à autorisation du titulaire des droits d'exploitation



Plan cadastral, tableau d'assemblage par Fauvel, 1834 (AD Somme ; 3P 1619/1).

IVR22_20088000025NUCA

Auteur de l'illustration : Thierry Lefébure

(c) Région Hauts-de-France - Inventaire général ; (c) Ministère de la culture ; (c) Département de la Somme
reproduction soumise à autorisation du titulaire des droits d'exploitation



Plan cadastral, section A1 (détail) par Mercher, 1834 (AD Somme ; 3P 1619/2).

IVR22_20088000094NUCA

Auteur de l'illustration : Thierry Lefébure

(c) Région Hauts-de-France - Inventaire général ; (c) Département de la Somme
reproduction soumise à autorisation du titulaire des droits d'exploitation

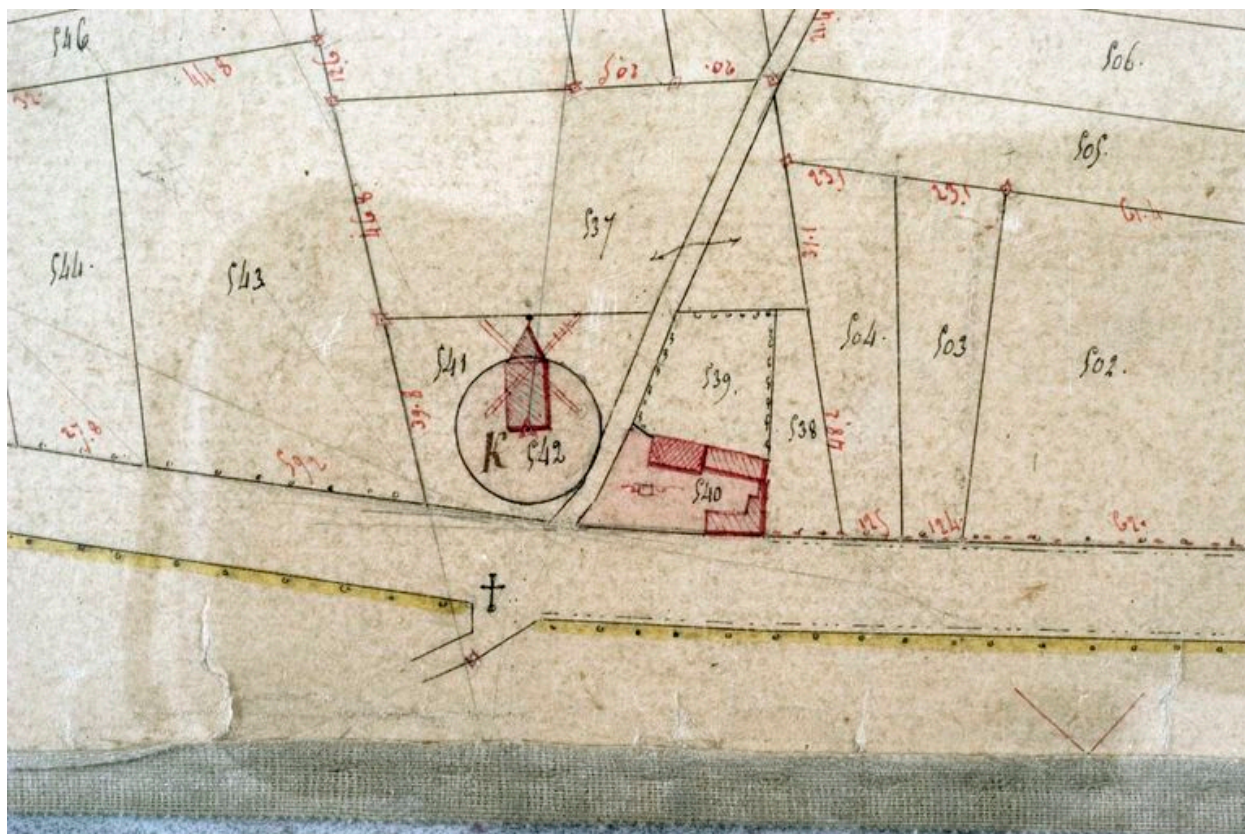


Plan cadastral, section A2 par Fauvel et Mercher, 1834 (AD Somme ; 3P1619/3).

IVR22_20088000026NUCA

Auteur de l'illustration : Thierry Lefébure

(c) Région Hauts-de-France - Inventaire général ; (c) Ministère de la culture ; (c) Département de la Somme
reproduction soumise à autorisation du titulaire des droits d'exploitation



Plan cadastral, section B (détail) par Mercher, 1834 (AD Somme ; 1619/4).

IVR22_20088000095NUCA

Auteur de l'illustration : Thierry Lefébure

(c) Région Hauts-de-France - Inventaire général ; (c) Département de la Somme
reproduction soumise à autorisation du titulaire des droits d'exploitation



Plan cadastral, section C (détail 1) par Mercher, 1834 (AD Somme ; 3P 1619/5).

IVR22_20088000096NUCA

Auteur de l'illustration : Thierry Lefébure

(c) Région Hauts-de-France - Inventaire général ; (c) Département de la Somme
reproduction soumise à autorisation du titulaire des droits d'exploitation



Plan cadastral, section C (détail 2) par Mercher, 1834 (AD Somme ; 3P 1619/5).

IVR22_20088000097NUCA

Auteur de l'illustration : Thierry Lefébure

(c) Région Hauts-de-France - Inventaire général ; (c) Département de la Somme
reproduction soumise à autorisation du titulaire des droits d'exploitation

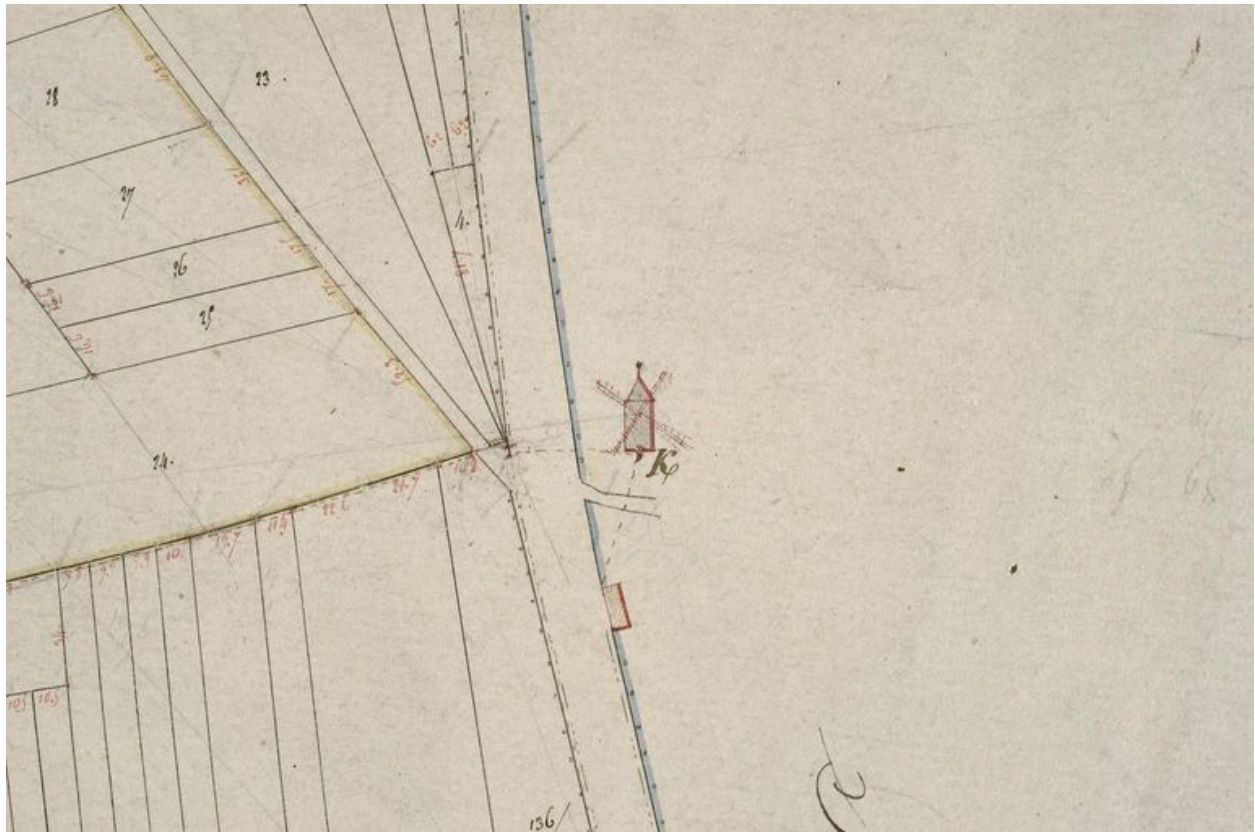


Plan cadastral, section C (détail 3) par Mercher, 1834 (AD Somme ; 3P 1619/5).

IVR22_20088000098NUCA

Auteur de l'illustration : Thierry Lefébure

(c) Région Hauts-de-France - Inventaire général ; (c) Département de la Somme
reproduction soumise à autorisation du titulaire des droits d'exploitation

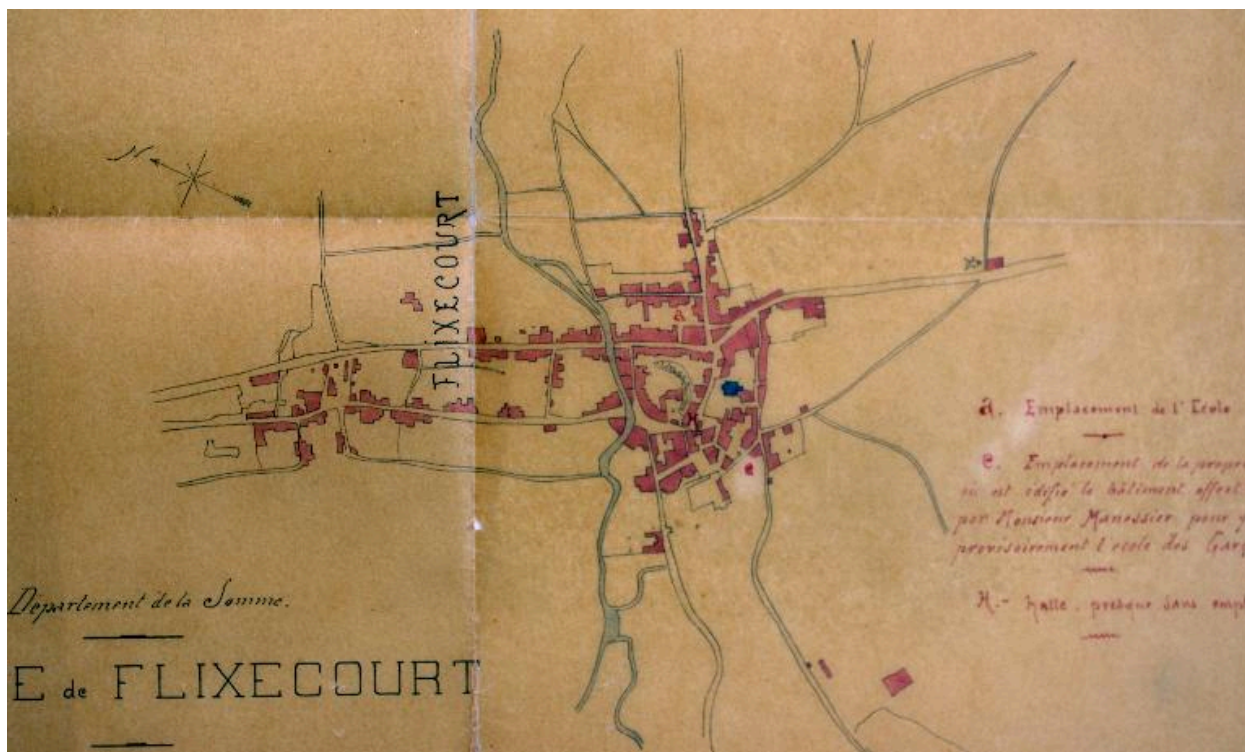


Plan cadastral, section C (détail 4) par Mercher, 1834 (AD Somme ; 3P 1619/5).

IVR22_20088000099NUCA

Auteur de l'illustration : Thierry Lefébure

(c) Région Hauts-de-France - Inventaire général ; (c) Département de la Somme
reproduction soumise à autorisation du titulaire des droits d'exploitation



Plan du village de Flixecourt, levé par A. Levin, architecte départemental, 21 octobre 1873 (AD Somme ; 99 O 1808).


Référence du document reproduit :

- **Plan du village de Flixecourt, levé par A. Levin, architecte départemental, 21 octobre 1873 (99 O 1808).**
Plan du village de Flixecourt, levé par A. Levin, architecte départemental. Encre et lavis sur calque. 21 octobre 1873 (AD Somme ; 99 O 1808).

IVR22_20138016055NUC2A

Auteur de l'illustration : Bertrand Fournier

(c) Région Hauts-de-France - Inventaire général ; (c) Département de la Somme
reproduction soumise à autorisation du titulaire des droits d'exploitation



Vue de l'ancien château par Louis Duthoit, milieu du 19e siècle (In : Aimé et Louis Duthoit..., 1979).

IVR22_20108000024NUCA

Auteur de l'illustration : Monnehay-Vulliet Marie-Laure

(c) Région Hauts-de-France - Inventaire général
reproduction interdite



Vue aérienne panoramique de Flixecourt vers le nord-est. Carte postale, vers 1950 (Coll. part.).

Référence du document reproduit :

- **Flixecourt. Vue aérienne. Vers 1950. (Coll. part.).**
Flixecourt. Vue aérienne. Lapie (éditeur). Carte postale, vers 1950. (Coll. part.).

IVR22_20138016126NUCA

Auteur de l'illustration : Fournier Bertrand (reproduction)

(c) Région Hauts-de-France - Inventaire général

reproduction soumise à autorisation du titulaire des droits d'exploitation



Vue aérienne de Flixecourt depuis le sud-ouest, vers 1950 (Coll. part.).

Référence du document reproduit :

- **Flixecourt. Vue aérienne du village. Vers 1950. (Coll. part.)**
Flixecourt. Vue aérienne du village. Carte postale. Vers 1950. (Coll. part.).

IVR22_20138016124NUCA

Auteur de l'illustration : Fournier Bertrand (reproduction)

(c) Région Hauts-de-France - Inventaire général

reproduction soumise à autorisation du titulaire des droits d'exploitation



Rue principale de Maraucourt, inspirée de Flixecourt, gravure de Georges Lemoine d'après Henri Lanos, in Hector Malot Hector, *En famille*, 1893, p. 155.

IVR22_20098000097NUCA

Auteur de l'illustration : Monnehay-Vulliet Marie-Laure

(c) Région Hauts-de-France - Inventaire général

reproduction soumise à autorisation du titulaire des droits d'exploitation



Flixecourt (Somme). La gare, vers 1910. (Coll. part.).

Référence du document reproduit :

- **Flixecourt (Somme). La gare. L'arrivée du train, [vers 1910]. (Coll. part.).**
Flixecourt (Somme). La gare. L'arrivée du train. [vers 1910]. Carte postale. (Coll. part.).

IVR22_20138016105NUC2A

Auteur de l'illustration : Fournier Bertrand (reproduction)

(c) Région Hauts-de-France - Inventaire général

reproduction soumise à autorisation du titulaire des droits d'exploitation



Le pont et les écluses sur la Somme à Flixecourt, vers 1910. (Coll. part.).

Référence du document reproduit :

- **FLIXECOURT (Somme). Le pont des écluses**, carte postale, vers 1910 (coll. part).

IVR22_20138016123NUCA

Auteur de l'illustration : Fournier Bertrand (reproduction)

(c) Région Hauts-de-France - Inventaire général

reproduction soumise à autorisation du titulaire des droits d'exploitation



Vue panoramique de Flixecourt vers le sud.

IVR22_20128000581NUC2AQ

Auteur de l'illustration : Thierry Lefébure

(c) Région Hauts-de-France - Inventaire général

reproduction soumise à autorisation du titulaire des droits d'exploitation



Vue panoramique de Flixecourt vers le sud.

IVR22_20128000582NUC2AQ

Auteur de l'illustration : Thierry Lefébure

(c) Région Hauts-de-France - Inventaire général

reproduction soumise à autorisation du titulaire des droits d'exploitation



Toits de l'usine Saint Frères avec la cité Yves-Poiret à l'arrière plan.

IVR22_20138016050NUC2AQ

Auteur de l'illustration : Bertrand Fournier

(c) Région Hauts-de-France - Inventaire général

reproduction soumise à autorisation du titulaire des droits d'exploitation



La Nièvre à Flixecourt, avec la cité ouvrière Saint-Maurice à gauche.

IVR22_20138016125NUCA

Auteur de l'illustration : Bertrand Fournier

(c) Région Hauts-de-France - Inventaire général

reproduction soumise à autorisation du titulaire des droits d'exploitation



L'église paroissiale Saint-Léger

IVR22_20138000512NUC2AQ

Auteur de l'illustration : Thierry Lefébure

(c) Région Hauts-de-France - Inventaire général

reproduction soumise à autorisation du titulaire des droits d'exploitation



L'ancienne mairie.

IVR22_20138000516NUC2A

Auteur de l'illustration : Thierry Lefébure

(c) Région Hauts-de-France - Inventaire général

reproduction soumise à autorisation du titulaire des droits d'exploitation



Ancienne maison de directeur devenue la Mairie de Flixecourt.

IVR22_20138000517NUC2AQ

Auteur de l'illustration : Thierry Lefébure

(c) Région Hauts-de-France - Inventaire général

reproduction soumise à autorisation du titulaire des droits d'exploitation



Le presbytère.

IVR22_20138016056NUC2A

Auteur de l'illustration : Bertrand Fournier

(c) Région Hauts-de-France - Inventaire général

reproduction soumise à autorisation du titulaire des droits d'exploitation



La poste de Flixecourt.

IVR22_20128000608NUC2A

Auteur de l'illustration : Thierry Lefébure

(c) Région Hauts-de-France - Inventaire général

reproduction soumise à autorisation du titulaire des droits d'exploitation



Le château Hesse.

IVR22_20128000835NUC2A

Auteur de l'illustration : Thierry Lefébure

(c) Région Hauts-de-France - Inventaire général

reproduction soumise à autorisation du titulaire des droits d'exploitation



Le château Rouge.

IVR22_20128000602NUC2AQ

Auteur de l'illustration : Thierry Lefébure

(c) Région Hauts-de-France - Inventaire général

reproduction soumise à autorisation du titulaire des droits d'exploitation



Le château de la Navette.

IVR22_20128000342NUC2A

Auteur de l'illustration : Thierry Lefébure

(c) Région Hauts-de-France - Inventaire général

reproduction soumise à autorisation du titulaire des droits d'exploitation



Le château Blanc.

IVR22_20088015037NUCA

Auteur de l'illustration : Bertrand Fournier

(c) Région Hauts-de-France - Inventaire général

reproduction soumise à autorisation du titulaire des droits d'exploitation



Ancienne maison de notaire, dernier quart 19e siècle (11, rue Roger-Godard).

IVR22_20138000543NUC2A

Auteur de l'illustration : Thierry Lefébure

(c) Région Hauts-de-France - Inventaire général

reproduction soumise à autorisation du titulaire des droits d'exploitation



Maison bourgeoise (33 rue Roger-Godard).

IVR22_20138000519NUC2A

Auteur de l'illustration : Thierry Lefebure

(c) Région Hauts-de-France - Inventaire général

reproduction soumise à autorisation du titulaire des droits d'exploitation



Maison avec entrée charretière à droite (1, esplanade de l'Eglise)

IVR22_20128015607NUC2A

Auteur de l'illustration : Bertrand Fournier

(c) Région Hauts-de-France - Inventaire général

reproduction soumise à autorisation du titulaire des droits d'exploitation



Immeuble sur rue (62, rue Roger-Godard).

IVR22_20128000611NUC2A

Auteur de l'illustration : Thierry Lefébure

(c) Région Hauts-de-France - Inventaire général

reproduction soumise à autorisation du titulaire des droits d'exploitation



Maison (25 rue Saint-Pierre)

IVR22_20138016098NUC2A

Auteur de l'illustration : Bertrand Fournier

(c) Région Hauts-de-France - Inventaire général

reproduction soumise à autorisation du titulaire des droits d'exploitation



Maison datée de 1865 (5, rue Malakoff).

IVR22_20138016099NUC2A

Auteur de l'illustration : Bertrand Fournier

(c) Région Hauts-de-France - Inventaire général

reproduction soumise à autorisation du titulaire des droits d'exploitation



Maison portant la date de 1889 (101, rue Gambetta).

IVR22_20128000618NUC2A

Auteur de l'illustration : Thierry Lefébure

(c) Région Hauts-de-France - Inventaire général

reproduction soumise à autorisation du titulaire des droits d'exploitation



Maison (11 rue Victor-Hugo).

IVR22_20138016100NUC2A

Auteur de l'illustration : Bertrand Fournier

(c) Région Hauts-de-France - Inventaire général

reproduction soumise à autorisation du titulaire des droits d'exploitation



L'usine de jute Saint-Frères.

IVR22_20128000585NUC2A

Auteur de l'illustration : Thierry Lefébure

(c) Région Hauts-de-France - Inventaire général

reproduction soumise à autorisation du titulaire des droits d'exploitation



La cité ouvrière Sain-Maurice.

IVR22_20138000562NUC2A

Auteur de l'illustration : Thierry Lefébure

(c) Région Hauts-de-France - Inventaire général

reproduction soumise à autorisation du titulaire des droits d'exploitation



La cité ouvrière Saint-Guillaume (rue Léon Hénoch).

IVR22_20128000612NUC2A

Auteur de l'illustration : Thierry Lefébure

(c) Région Hauts-de-France - Inventaire général

reproduction soumise à autorisation du titulaire des droits d'exploitation



Cité ouvrière du Becquet ou Yves Poiret.

IVR22_20128000849NUC2A

Auteur de l'illustration : Thierry Lefébure

(c) Région Hauts-de-France - Inventaire général

reproduction soumise à autorisation du titulaire des droits d'exploitation



Ensemble de maisons d'ingénieurs Saint-Frères (55-65 rue Pierre-Légrand).

IVR22_20138000547NUC2A

Auteur de l'illustration : Thierry Lefébure

(c) Région Hauts-de-France - Inventaire général

reproduction soumise à autorisation du titulaire des droits d'exploitation



Maisons de cadres Saint Frères construites entre 1954 et 1958. (rue Chanzy).

IVR22_20138016139NUC2A

Auteur de l'illustration : Bertrand Fournier

(c) Région Hauts-de-France - Inventaire général

reproduction soumise à autorisation du titulaire des droits d'exploitation



Immeuble du lotissement concerté, 1966-1968 (rue du 8 mai 1945).

IVR22_20138000544NUC2A

Auteur de l'illustration : Thierry Lefebure

(c) Région Hauts-de-France - Inventaire général

reproduction soumise à autorisation du titulaire des droits d'exploitation



Immeubles du lotissement concerté (place Joliot-Curie).

IVR22_20138000551NUC2AQ

Auteur de l'illustration : Thierry Lefébure

(c) Région Hauts-de-France - Inventaire général

reproduction soumise à autorisation du titulaire des droits d'exploitation



Moulin à vent, avant 1914 (coll. part.).

IVR22_20108000375NUCA

Auteur de l'illustration : Monnehay-Vulliet Marie-Laure

(c) Région Hauts-de-France - Inventaire général

reproduction soumise à autorisation du titulaire des droits d'exploitation



Moulin à vent, dit Moulin Basile.

IVR22_20098005099NUCA

Auteur de l'illustration : Bertrand Fournier

(c) Région Hauts-de-France - Inventaire général

reproduction soumise à autorisation du titulaire des droits d'exploitation