

Hauts-de-France, Somme  
Valines  
36 route Nationale,

## Bureau de poste de Valines

### Références du dossier

Numéro de dossier : IA80010177  
Date de l'enquête initiale : 2012  
Date(s) de rédaction : 2012, 2015  
Cadre de l'étude : inventaire topographique Vimeu industriel  
Degré d'étude : étudié

### Désignation

Dénomination : poste  
Parties constituantes non étudiées : logement

### Compléments de localisation

Milieu d'implantation : en village  
Références cadastrales : 2014, AA, 23

### Historique

La commune de Valines construit un premier bureau de poste vers 1767. La position idéale du village, sur la route royale, à mi-chemin entre Abbeville et Eu, incite l'administration à choisir ce village. Il est alors implanté sur la route royale, à proximité de la mare communale dite de la Prairie et de la bifurcation avec la Grande Rue de Valines.

En 1861, le relais est transféré au centre du village dans l'auberge dite du Canon d'Or, puis en 1903, il est aliéné par mise aux enchères à la bougie. Le bâtiment est alors acquis par Fidèle Leclerc, cafetier à Valines pour la somme de 3200 francs. Les cartes postales anciennes (ill.) en donne une représentation au début du 20<sup>e</sup> siècle.

Dès 1901, le maire, Louis Alfred Forestier, industriel à Valines, souhaite établir un nouveau bureau de poste sur la route nationale (actuelle route départementale 925). La construction est confié à l'architecte abbevillois Lebon. Celui-ci dresse les plans du nouvel édifice en 1901. Les travaux, dont le cout s'élève à 9400 francs, sont réceptionnés en septembre 1903. L'édifice accueillait au rez-de-chaussée une salle d'attente, un bureau, une salle ainsi qu'une cuisine pour le personnel. Le corps de bâtiment à rez-de-chaussée adossé à la façade postérieure comprenait une cuisine destinée au personnel. Trois chambres étaient situées à l'étage. La façade antérieure comportait deux cartouches qui étaient situés entre les deux entrées et qui comportaient les mention : "POSTE" et "TÉLÉGRAPHE".

Période(s) principale(s) : 1er quart 20<sup>e</sup> siècle  
Dates : 1903 (daté par source)  
Auteur(s) de l'oeuvre : P. Lebon (architecte, attribution par source)

### Description

L'édifice construit sur une parcelle au bord de la route départementale 925 d'Eu à Abbeville, est construit en briques et couvert d'ardoises sous un toit à longs pans et croupes. Il est composé d'un rez-de-chaussée et d'un étage carré et comporte une élévation ordonnancée en quatre travées. Il conserve le nom de la commune, peint au centre de sa façade antérieure. Il ne comporte pas de modification structurelle extérieure, seuls les volets ont été peints en bleu.

### Éléments descriptifs

Matériau(x) du gros-oeuvre, mise en oeuvre et revêtement : brique  
Matériau(x) de couverture : ardoise

Étage(s) ou vaisseau(x) : 1 étage carré, étage de comble

Type(s) de couverture : toit à longs pans, croupe

## Statut, intérêt et protection

Statut de la propriété : propriété d'un établissement public

## Références documentaires


### Documents d'archive

- AD Somme. Série O ; 99 O 3647. **Valines. Administration communale, 1870-1939.**
- **3 P 775/7. Valines. Matrices des propriétés bâties, 1882**  
AD Somme. Série P ; 3 P 775/7. **Valines. Matrices des propriétés bâties, 1882.**

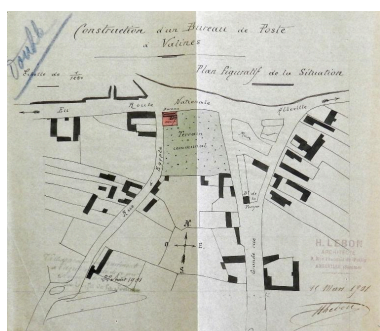
### Documents figurés

- **Commune de Valines. Plans du bureau de poste**, dressé par l'architecte Lebon, en 1901 (AD Somme ; 99 O 3647).
- **Commune de Valines. Plan de situation du bureau de poste**, dressé par l'architecte Lebon, en 1901 (AD Somme ; 99 O 3647).
- **Ancien relais de poste de Valines, fin du 19e siècle (coll. part.). Valines (Somme). Ancien relais de poste rue d'Abbeville**, carte postale, G.Villain photo, [fin du 19e siècle] (coll. part.).
- **Valines (Somme). Bureau de poste et route nationale d'Abbeville**, carte postale, L.Simon phot., [vers 1910] (coll. part.).

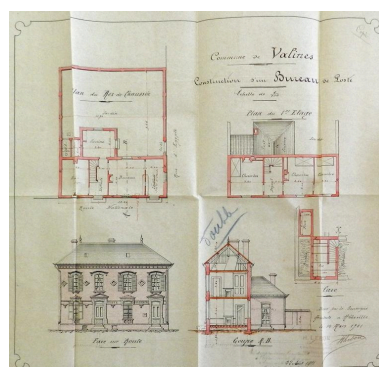
## Illustrations



Ancien relais de poste de Valines,  
fin du 19e siècle (coll. part.).  
Phot. Frédéric-Nicolas  
Kocourek (reproduction)  
IVR22\_20158006572NUCA



Plan de situation du bureau de poste,  
dressé par l'architecte Lebon, en 1901  
(AD Somme. Série O ; 99 O 3647).  
Phot. Romain Grimaud  
(reproduction)  
IVR22\_20138015697NUCA



Plans du bureau de poste, dressés  
par l'architecte Lebon, en 1901  
(AD Somme ; 99 O 3647).  
Phot. Romain Grimaud  
(reproduction)  
IVR22\_20138015696NUCA



Vue générale depuis la route nationale, vers 1910 (coll. part.)  
Phot. Romain Grimaud  
(reproduction)  
IVR22\_20138015756NUCA



Vue générale depuis la route départementale 925.  
Phot. Romain Grimaud  
IVR22\_20138015750NUCA

## Dossiers liés

### Dossiers de synthèse :

L'architecture publique du Vimeu industriel (IA80010013)

### Oeuvre(s) contenue(s) :

### Oeuvre(s) en rapport :

Le village de Valines (IA80010117) Hauts-de-France, Somme, Valines

Auteur(s) du dossier : Romain Grimaud, Frédéric-Nicolas Kocourek

Copyright(s) : (c) Région Hauts-de-France - Inventaire général ; (c) Association de Préfiguration du PNR Picardie maritime ; (c) Département de la Somme ; (c) Syndicat mixte Baie de Somme - Trois Vallées



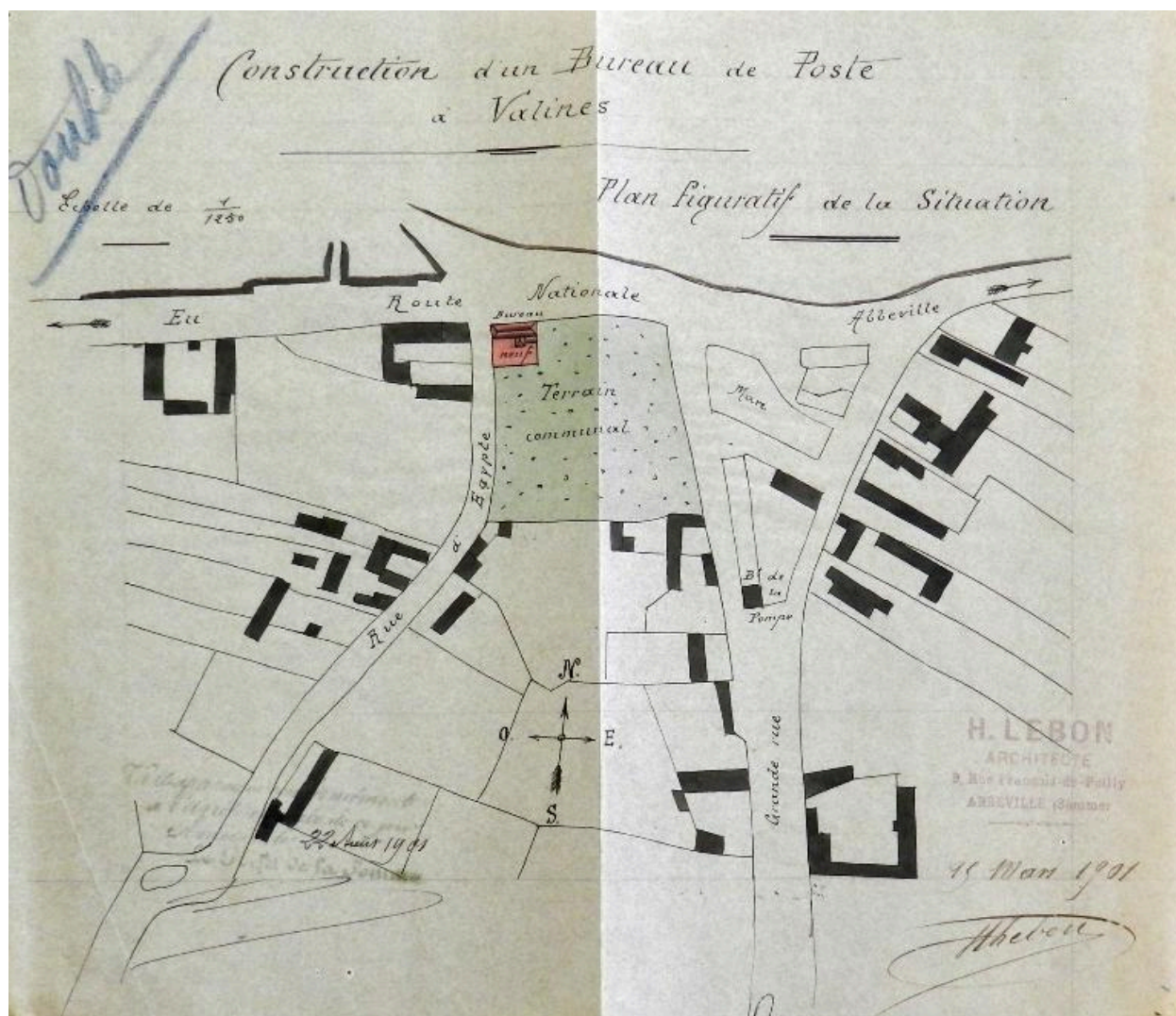
Ancien relais de poste de Valines, fin du 19e siècle (coll. part.).

IVR22\_20158006572NUCA

Auteur de l'illustration : Frédéric-Nicolas Kocourek (reproduction)

(c) Région Hauts-de-France - Inventaire général ; (c) Baie de Somme - Trois Vallées  
reproduction soumise à autorisation du titulaire des droits d'exploitation





Plan de situation du bureau de poste, dressé par l'architecte Lebon, en 1901 (AD Somme. Série O ; 99 O 3647).

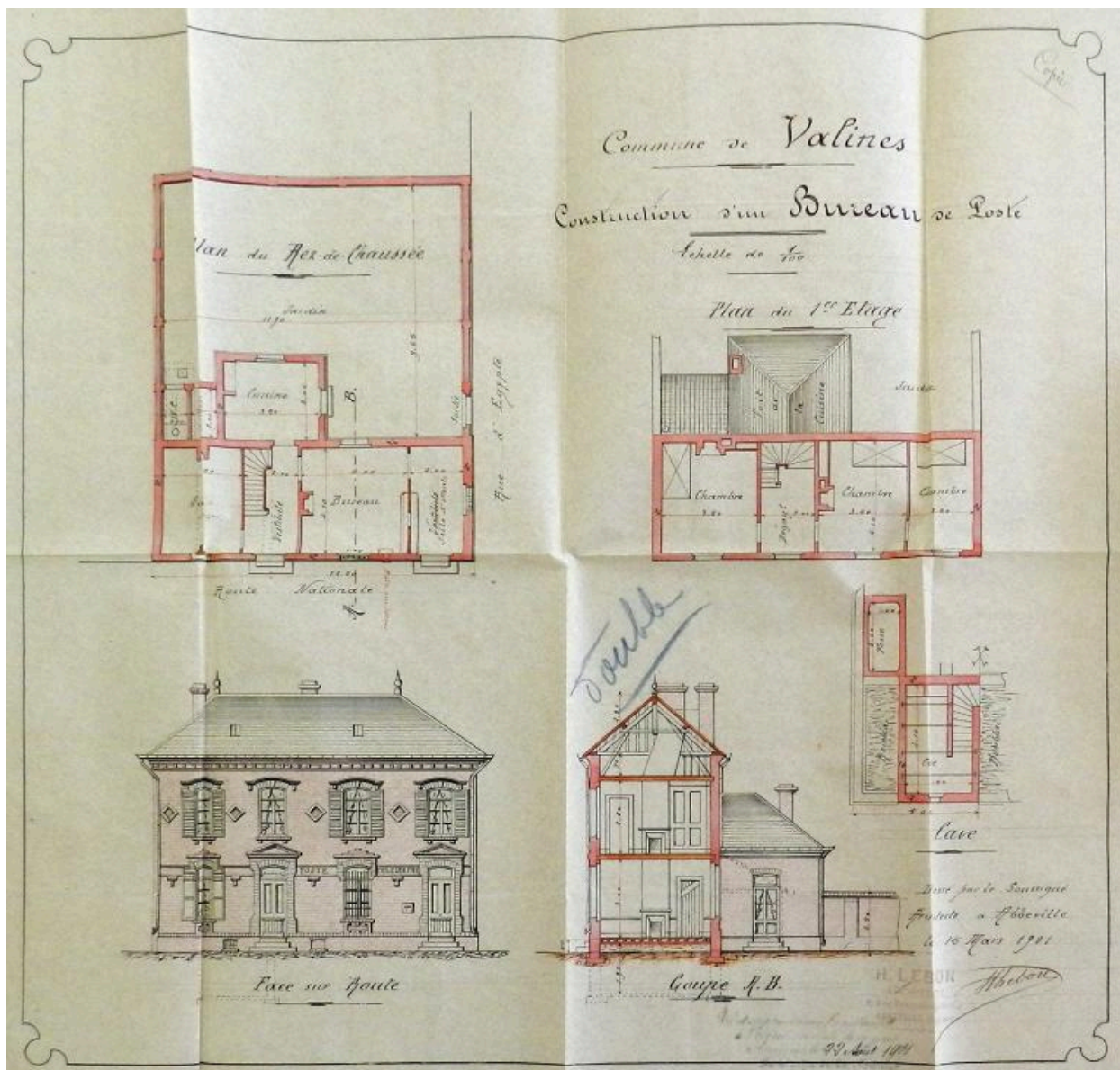
IVR22\_20138015697NUCA

Auteur de l'illustration : Romain Grimaud (reproduction)

(c) Région Hauts-de-France - Inventaire général ; (c) Association de Préfiguration du PNR Picardie maritime ; (c)

Département de la Somme

reproduction soumise à autorisation du titulaire des droits d'exploitation



Plans du bureau de poste, dressé par l'architecte Lebon, en 1901 (AD Somme ; 99 O 3647).

IVR22\_20138015696NUCA

Auteur de l'illustration : Romain Grimaud (reproduction)

(c) Région Hauts-de-France - Inventaire général ; (c) Association de Préfiguration du PNR Picardie maritime ; (c) Département de la Somme  
reproduction soumise à autorisation du titulaire des droits d'exploitation





Vue générale depuis la route nationale, vers 1910 (coll. part.)

IVR22\_20138015756NUCA

Auteur de l'illustration : Romain Grimaud (reproduction)

(c) Région Hauts-de-France - Inventaire général ; (c) Association de Préfiguration du PNR Picardie maritime ; (c)

Département de la Somme

reproduction soumise à autorisation du titulaire des droits d'exploitation



Vue générale depuis la route départementale 925.

IVR22\_20138015750NUCA

Auteur de l'illustration : Romain Grimaud

(c) Région Hauts-de-France - Inventaire général ; (c) Association de Préfiguration du PNR Picardie maritime ; (c) Département de la Somme  
reproduction soumise à autorisation du titulaire des droits d'exploitation