

Hauts-de-France, Somme
Bussus-Bussuel
Saint-Michel

Ancienne église paroissiale Saint-Michel de Yaucourt et Bussus-Bussuel (détruite) et actuel cimetière de Bussus-Bussuel

Références du dossier

Numéro de dossier : IA80010375
Date de l'enquête initiale : 2011
Date(s) de rédaction : 2011
Cadre de l'étude : opération ponctuelle
Degré d'étude : étudié

Désignation

Dénomination : église paroissiale, cimetière
Vocable : Saint-Michel

Compléments de localisation

Milieu d'implantation : isolé ; isolé
Références cadastrales :

Historique

L'ancienne église, visible sur le cadastre napoléonien de 1811, occupe le centre du cimetière et présente un plan allongé, un chœur à chevet plat, plus étroit que la nef, et un portail hors-oeuvre.

Les sources conservées aux archives communales signalent la restauration église (réparation du chœur), réalisée sur les plans de l'architecte Léon Machy, en 1874, puis en 1891 (clocher).

La clôture du cimetière est installée en 1851.

L'église et le cimetière sont communs à Yaucourt et Bussus. Mais le découpage communal les place sur le territoire de Yaucourt, ce qui est source de conflit entre les deux communes, en particulier pour les inhumations dans le cimetière ou encore le mobilier. En 1870, le maire de Bussus-Bussuel se plaint que le curé a donné une statue aux habitants de Yaucourt pour garnir leur nouvelle église. En 1876, le maire de Bussus demande au préfet de diviser le cimetière, rappelant que par habitude, chaque village utilisait un côté du cimetière (Yaucourt à l'ouest et Bussus à l'est). En 1881, les deux communes ne sont toujours pas parvenues à un accord. Enfin, en 1901, cession est faite à la commune de Bussus-Bussuel des droits sur le cimetière, de l'église et de la cloche.

Deux règlements du cimetière sont rédigés en 1906 et en 1929.

Période(s) principale(s) : 13e siècle (?), détruit

Période(s) secondaire(s) : 3e quart 19e siècle (détruit)

Dates : 1851 (daté par source), 1874 (daté par source)

Description

Éléments descriptifs

Typologies et état de conservation

Typologies : cimetière d'enclos (churchyard)

Statut, intérêt et protection

Statut de la propriété : propriété publique

Références documentaires

Documents d'archive

- AD Somme. Série O. 99 O 961. **Bussus-Bussuel. Travaux communaux.**
- AD Somme. Série O. 99 O 962. **Bussus-Bussuel. Travaux communaux.**

Documents figurés

- **Église de Bussus-Bussuel. D'après nature 7 mars 1858.** Aquarelle, Macqueron (BM Abbeville).
- **Église de Bussus-Bussuel.** Dessin de L.Gillard (BM Abbeville).
- **Plan des travaux de restauration projetés pour le chœur de l'église, 1874** (AC BUssus-Bussuel).
- **Bussus (Somme), restes de l'ancienne église,** carte postale, début 20e siècle (Coll. part.).

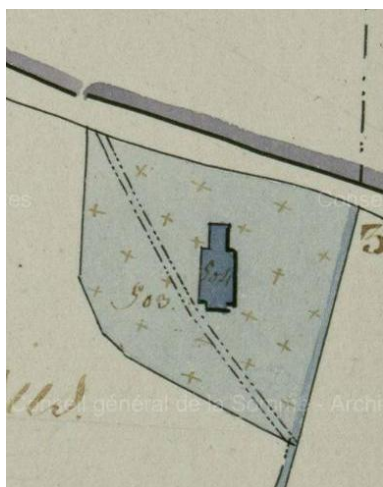
Bibliographie

- **HENOQUE, Abbé. Histoire de la ville et de l'abbaye de Saint-Riquier , 1888**
HENOQUE, Abbé. « Histoire de la ville et de l'abbaye de Saint-Riquier », tome 3. *Mémoires de la société des Antiquaires de Picardie. Documents inédits concernant la province*, tome 11. Amiens : A. Douillet & Cie, 1888.
p. 191-192.


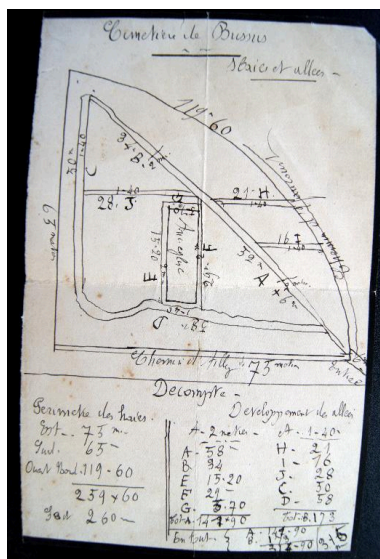
Liens web

- Église de Bussus-Bussuel, 1858 (BM Abbeville). : http://www1.arkhenum.fr/bm_abbeville_macqueron/_app/visualisation.php?id=3385
- Église de Bussus-Bussuel. Dessin de L.Gillard (BM Abbeville) : http://www1.arkhenum.fr/bm_abbeville_macqueron/_app/visualisation.php?id=3386

Illustrations



Extrait du cadastre napoléonien de 1811 (AD Somme).



Plan des travaux de restauration projetés pour le chœur de l'église, 1874 (AC BUssus-Bussuel).
Phot. Monnehay-Vulliet Marie-Laure
IVR22_20118000404NUC2A

Phot. Archives
départementales de la Somme
IVR22_20158005070NUCA




L'ancienne église Saint-Michel de
Bussus-Bussuel et Yaucourt, carte
postale, début 20e siècle (Coll. part.).

Phot. Isabelle Barbedor
IVR22_20158005071NUCA


Plan d'aménagement du
cimetière (AC Bussus-Bussuel).
Phot. Monnehay-Vulliet Marie-Laure
IVR22_20118000405NUC2A



Vue générale, vers le
village de Bussus-Bussuel.
Phot. Marie-Laure Monnehay-Vulliet
IVR22_20118000542NUC2A



Vue générale, vers l'ouest.
Phot. Marie-Laure Monnehay-Vulliet
IVR22_20118000540NUC2A



Vue générale, vers le nord-ouest.
Phot. Marie-Laure Monnehay-Vulliet
IVR22_20118000541NUC2A

Dossiers liés

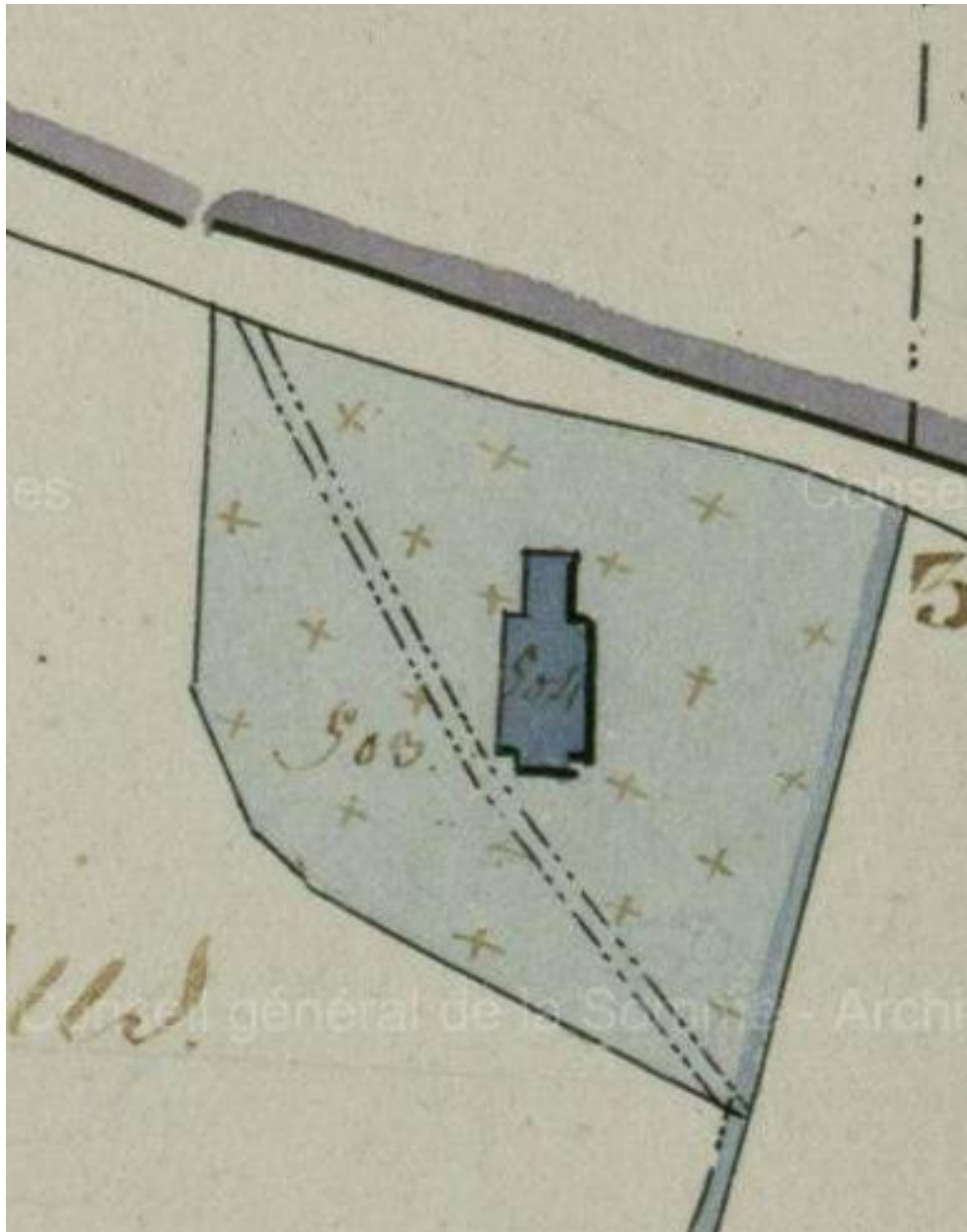
Dossiers de synthèse :

Enquêtes ponctuelles et opérations d'urgence (IA80009880)

Oeuvre(s) contenue(s) :

Auteur(s) du dossier : Isabelle Barbedor

Copyright(s) : (c) Région Hauts-de-France - Inventaire général



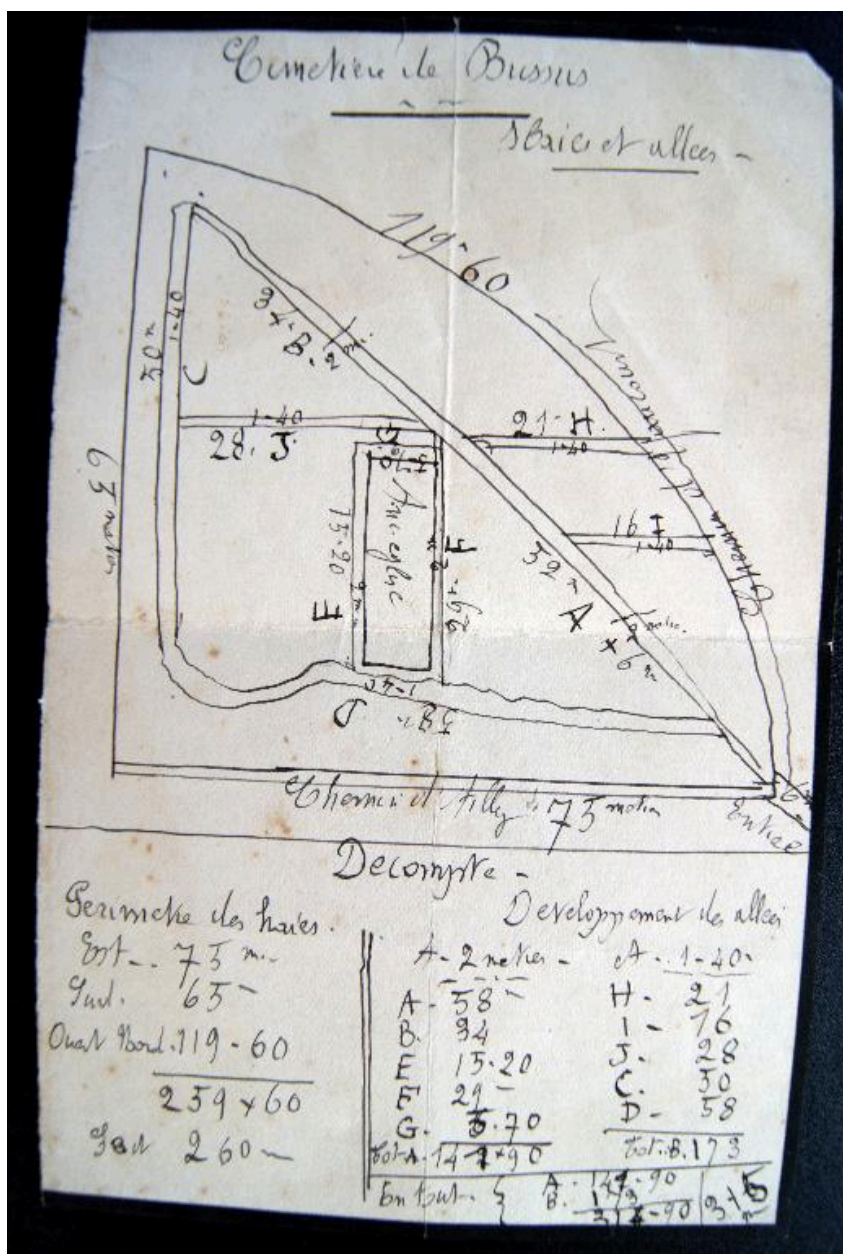
Extrait du cadastre napoléonien de 1811 (AD Somme).

IVR22_20158005070NUCA

Auteur de l'illustration : Archives départementales de la Somme

(c) Département de la Somme

reproduction soumise à autorisation du titulaire des droits d'exploitation




Plan d'aménagement du cimetière (AC Bussus-Bussuel).

IVR22_20118000405NUC2A

Auteur de l'illustration : Monnehay-Vulliet Marie-Laure

(c) Région Hauts-de-France - Inventaire général

reproduction soumise à autorisation du titulaire des droits d'exploitation



Plan des travaux de restauration projetés pour le chœur de l'église, 1874 (AC Bussus-Bussuel).

IVR22_20118000404NUC2A

Auteur de l'illustration : Monnehay-Vulliet Marie-Laure

(c) Région Hauts-de-France - Inventaire général

reproduction soumise à autorisation du titulaire des droits d'exploitation



L'ancienne église Saint-Michel de Bussus-Bussuel et Yaucourt, carte postale, début 20e siècle (Coll. part.).

IVR22_20158005071NUCA

Auteur de l'illustration : Isabelle Barbedor

(c) Région Hauts-de-France - Inventaire général

reproduction soumise à autorisation du titulaire des droits d'exploitation



Vue générale, vers le village de Bussus-Bussuel.

IVR22_20118000542NUC2A

Auteur de l'illustration : Marie-Laure Monnehay-Vulliet

(c) Région Hauts-de-France - Inventaire général

reproduction soumise à autorisation du titulaire des droits d'exploitation



Vue générale, vers l'ouest.

IVR22_20118000540NUC2A

Auteur de l'illustration : Marie-Laure Monnehay-Vulliet

(c) Région Hauts-de-France - Inventaire général

reproduction soumise à autorisation du titulaire des droits d'exploitation



Vue générale, vers le nord-ouest.

IVR22_20118000541NUC2A

Auteur de l'illustration : Marie-Laure Monnehay-Vulliet

(c) Région Hauts-de-France - Inventaire général

reproduction soumise à autorisation du titulaire des droits d'exploitation