

Hauts-de-France, Somme  
Cayeux-sur-Mer  
quartier du Bout-d'Aval  
rue Dumont-d'Urville, rue de l' Amiral-Duperrée, rue de Bougainville

## Lotissement Dumont-d'Urville à Cayeux-sur-Mer

### Références du dossier

Numéro de dossier : IA80001719

Date de l'enquête initiale : 2002

Date(s) de rédaction : 2005, 2015

Cadre de l'étude : patrimoine de la villégiature la Côte picarde, enquête thématique régionale Villégiature et tourisme en Picardie

Degré d'étude : étudié

### Désignation

Dénomination : lotissement

Appellation : Dumont-d'Urville

### Compléments de localisation

Milieu d'implantation : en ville

Références cadastrales : 1988, AY

### Historique

Lotissement conçu par Paul Ducroquet, propriétaire amiénois. En 1880, ce dernier profite du projet par le conseil municipal de percer la rue du Chevalier-de-la-Barre pour rejoindre la rue d'Enfer à la rue du Maréchal-Foch. Propriétaire d'un terrain situé entre cette dernière rue et la mer, et donc du front de mer loti par l'Administration des Domaines en 1877, il propose en 1881 à la commune de lui céder gratuitement le terrain nécessaire à la confection d'une rue de 12 mètres de large, à charge pour elle de l'entretenir. Cette rue est l'actuelle rue Dumont-d'Urville.

En 1882, il propose à nouveau des terrains pour la confection de trois autres voies : la rue de l'Amiral-Duperré, la rue de Bougainville et la rue de l'Avenir (débaptisée, elle se situe entre les rues Florent-Triquet et Maréchal-Joffre). Il propose dans le même temps l'éventualité de céder le lot 139 du lotissement du Domaine, qui lui appartient, afin de relier ces voies à la mer (tracé visible sur le cadastre de 1988). Selon Le Héron, 130 lots sont dessinés, de 10 mètres en façade et de profondeur variable. Le mètre carré est évalué à 3 francs.

Des chalets types dessinées par Douillet, architecte à Amiens, sont proposés pour un prix de 6000 francs.

Période(s) principale(s) : 4e quart 19e siècle, 20e siècle

Personne(s) liée(s) à l'histoire de l'oeuvre : Paul Ducroquet (commanditaire, attribution par source)

### Description

Le lotissement est situé entre la rue du Maréchal-Foch et le lotissement du Domaine, et assure la transition entre le quartier ancien de la commune et la plage. Actuellement, le bâti présente quelques rares maisons du début du 20e siècle, la grande majorité datant de l'après Seconde Guerre mondiale. Les maisons sont de petite dimension. Les trottoirs, soit bitumés, soit empierrés voire gazonnés, contribuent à donner un caractère hétérogène à l'ensemble du lotissement.

### Éléments descriptifs

### Statut, intérêt et protection

Eloigné du centre de cette plage, qui se trouve près du casino, le lotissement a connu peu de succès.

Statut de la propriété : propriété privée

## Références documentaires

### Documents d'archive

- AC Cayeux-sur-Mer. **Registre des délibérations du Conseil municipal de Cayeux-sur-Mer (mai 1877 - mai 1894)**.  
délibérations du 13 novembre 1881, 19 février 1882

### Documents figurés

- **Cayeux-sur-Mer, nouveau quartier, construction de chalets par association**, élévation et plans d'une maison type, d'après Douillet architecte, 4e quart 19e siècle. In : LE HERON, P. *Cayeux-sur-Mer en 1882 avec le plan des terrains à vendre sur la nouvelle avenue d'Umont-d'Urville*. Amiens : Carton-d'Hangest, 1883, pages volantes.
- **37 - Cayeux-sur-Mer. Grande Rue, à l'Ecce Homo**, carte postale, par Veuve Bon-Morel éditeur, 1er quart 20e siècle (coll. part.).

### Bibliographie

- LE HERON, P. **Cayeux-sur-Mer en 1882 avec le plan des terrains à vendre sur la nouvelle avenue d'Umont-d'Urville**. Amiens : Carton-d'Hangest, 1883.  
pp. 24-28

## Annexe 1

**Un chalet pour 6000 francs**, description des maison dessinées par Douillet architecte, pour le lotissement Dumont-D'Urville, extrait de : LE HERON, P. *Cayeux-sur-Mer en 1882 avec le plan des terrains à vendre sur la nouvelle avenue d'Umont-d'Urville*. Amiens : Carton-d'Hangest, 1883, pp. 26-28.

Chalet-type qui permet de rassembler les avantages de l'élégance, du confort, de la commodité, de solidité, de durée et de bon marché.

Comprend :

- un sous-sol où l'on peut établir une cave, un bûcher, une buanderie, etc.
- un rez-de-chaussée, divisé en un vestibule, un beau salon avec alcôve dissimulée, une salle à manger, une cuisine et une arrière cuisine avec descente dans le sous-sol.

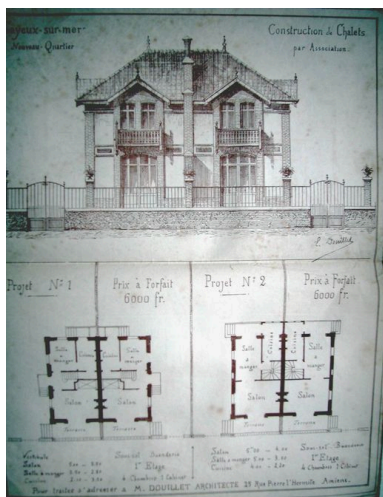
- à l'étage, 4 chambres à coucher, un cabinet de toilette et un portemanteau. Deux fenêtres s'ouvrent sur un balcon. Le salon communique par une belle porte-fenêtre à deux vantaux avec une terrasse spacieuse d'où l'on a la vue sur l'avenue Dumont-d'Urville.

Construction par groupes de dix chalets du même modèle.

(...) On peut les louer pendant 6 semaines et les habiter le reste de la saison (...). Nous offrons un autre avantage, nous nous chargeons de faire gérer et soigner les chalets en l'absence des propriétaires (...).

Pour traiter, s'adresser à M. Douillet, architecte à Amiens (rue Pierre L'Ermitte, 25) (...) les commandes ne sont faites à l'entrepreneur que par groupe de dix chalets.

## Illustrations



Les maisons-types du lotissement Dumont-d'Urville, par Douillet architecte (AD Somme).

Phot. Justome Elisabeth (reproduction)  
IVR22\_20058003544NUCAB



Entrée du lotissement, carte postale, 1er quart 20e siècle (coll. part.).  
Phot. Monnehay-Vulliet Marie-Laure  
IVR22\_20058000401XAB



Entrée du lotissement, vue depuis la rue du Maréchal-Foch.  
Phot. Elisabeth Justome  
IVR22\_20058003099NUCA



Angle des rues de Bougainville et Dumont-d'Urville.  
Phot. Elisabeth Justome  
IVR22\_20058003102NUCA



Angle des rues de l'Amiral-Duperrée et de Bougainville.  
Phot. Elisabeth Justome  
IVR22\_20058003101NUCA



La rue de l'Amiral-Duperrée.  
Phot. Elisabeth Justome  
IVR22\_20058003100NUCA




Maison signée A. Léon, entrepreneur à Abbeville (1988 AY 217).  
Phot. Elisabeth Justome  
IVR22\_20058003661NUCA



Maison, 8 rue Dumont-d'Urville (1988 AY 206).  
Phot. Elisabeth Justome  
IVR22\_20058003103NUCA



Bungalow, rue de Bougainville (1988 AY 175).  
Phot. Elisabeth Justome  
IVR22\_20058003105NUCA



Bungalow, 18 rue Dumont-  
d'Urville (1988 AY 197).  
Phot. Elisabeth Justome  
IVR22\_20058003104NUCA

## Dossiers liés

### Dossiers de synthèse :

L'urbanisme et les secteurs urbains de la Côte picarde (IA80001521)

### Oeuvre(s) contenue(s) :

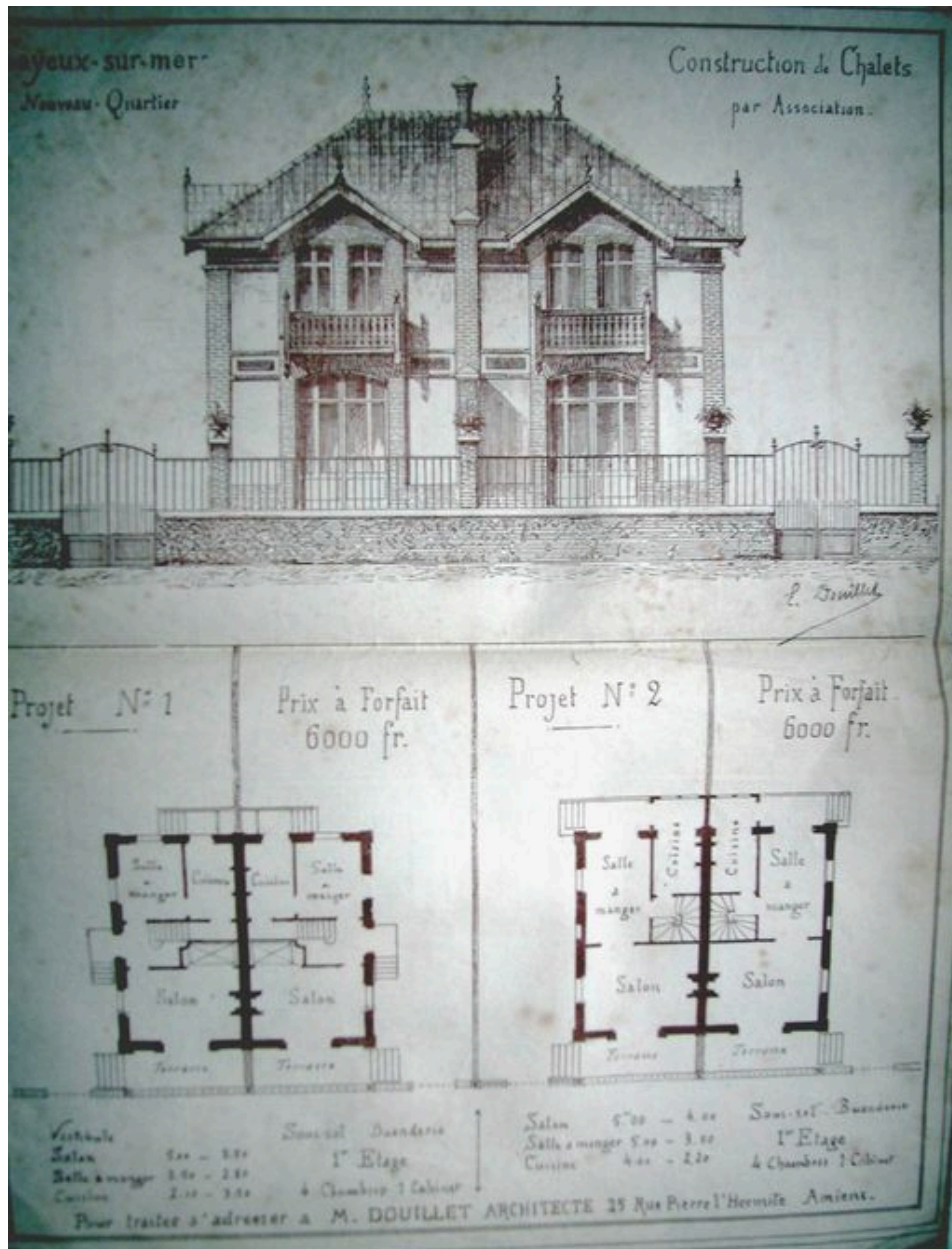
#### Oeuvre(s) en rapport :

Le quartier du Bout d'Aval à Cayeux-sur-Mer (IA80001717) Picardie, Somme, Cayeux-sur-Mer, quartier du Bout-d'Aval

Maison, dite Chalet de la Mouchette (IA80001970) Picardie, Somme, Cayeux-sur-Mer, 43 rue Florent-Triquet, rue de l' Amiral-Duperrée

Auteur(s) du dossier : Elisabeth Justome, Isabelle Barbedor

Copyright(s) : (c) Région Hauts-de-France - Inventaire général ; (c) Département de la Somme ; (c) SMACOPI



Les maisons-types du lotissement Dumont-d'Urville, par Douillet architecte (AD Somme).

Référence du document reproduit :

- LE HERON, P. **Cayeux-sur-Mer en 1882 avec le plan des terrains à vendre sur la nouvelle avenue d'Umont-d'Urville**. Amiens : Carton-d'Hangest, 1883. Plans d'une maison type, 4e quart 19e siècle. Archives départementales de la Somme, Amiens : GUER 93

IVR22\_20058003544NUCAB

Auteur de l'illustration : Justome Elisabeth (reproduction)

(c) Région Hauts-de-France - Inventaire général ; (c) Département de la Somme ; (c) SMACOPI  
reproduction soumise à autorisation du titulaire des droits d'exploitation





Entrée du lotissement, carte postale, 1er quart 20e siècle (coll. part.).

IVR22\_20058000401XAB

Auteur de l'illustration : Monnehay-Vulliet Marie-Laure

(c) Ministère de la culture - Inventaire général ; (c) Département de la Somme ; (c) SMACOPI ; (c) AGIR-Pic  
reproduction soumise à autorisation du titulaire des droits d'exploitation



Entrée du lotissement, vue depuis la rue du Maréchal-Foch.

IVR22\_20058003099NUCA

Auteur de l'illustration : Elisabeth Justome

(c) Région Hauts-de-France - Inventaire général ; (c) Département de la Somme ; (c) SMACOPI  
reproduction soumise à autorisation du titulaire des droits d'exploitation



Angle des rues de Bougainville et Dumont-d'Urville.

IVR22\_20058003102NUCA

Auteur de l'illustration : Elisabeth Justome

(c) Région Hauts-de-France - Inventaire général ; (c) Département de la Somme ; (c) SMACOPI  
reproduction soumise à autorisation du titulaire des droits d'exploitation





Angle des rues de l'Amiral-Duperrée et de Bougainville.

IVR22\_20058003101NUCA

Auteur de l'illustration : Elisabeth Justome

(c) Région Hauts-de-France - Inventaire général ; (c) Département de la Somme ; (c) SMACOPI  
reproduction soumise à autorisation du titulaire des droits d'exploitation



La rue de l'Amiral-Duperrée.

IVR22\_20058003100NUCA

Auteur de l'illustration : Elisabeth Justome

(c) Région Hauts-de-France - Inventaire général ; (c) Département de la Somme ; (c) SMACOPI  
reproduction soumise à autorisation du titulaire des droits d'exploitation



Maison signée A. Léon, entrepreneur à Abbeville (1988 AY 217).

IVR22\_20058003661NUCA

Auteur de l'illustration : Elisabeth Justome

(c) Région Hauts-de-France - Inventaire général ; (c) Département de la Somme ; (c) SMACOPI  
reproduction soumise à autorisation du titulaire des droits d'exploitation





Maison, 8 rue Dumont-d'Urville (1988 AY 206).

IVR22\_20058003103NUCA

Auteur de l'illustration : Elisabeth Justome

(c) Région Hauts-de-France - Inventaire général ; (c) Département de la Somme ; (c) SMACOPI  
reproduction soumise à autorisation du titulaire des droits d'exploitation





Bungalow, rue de Bougainville (1988 AY 175).

IVR22\_20058003105NUCA

Auteur de l'illustration : Elisabeth Justome

(c) Région Hauts-de-France - Inventaire général ; (c) Département de la Somme ; (c) SMACOPI  
reproduction soumise à autorisation du titulaire des droits d'exploitation



Bungalow, 18 rue Dumont-d'Urville (1988 AY 197).

IVR22\_20058003104NUCA

Auteur de l'illustration : Elisabeth Justome

(c) Région Hauts-de-France - Inventaire général ; (c) Département de la Somme ; (c) SMACOPI  
reproduction soumise à autorisation du titulaire des droits d'exploitation