

Hauts-de-France, Oise
Fontaine-Bonneleau
57 rue Grande Rue

Ancienne minoterie dite moulin Dervois puis Leclerc, puis graineterie Dubernay, aujourd'hui maison

Références du dossier

Numéro de dossier : IA60005263
Date de l'enquête initiale : 2021
Date(s) de rédaction : 2022
Cadre de l'étude : inventaire topographique Communauté de communes Oise Picarde
Degré d'étude : repéré

Désignation

Dénomination : minoterie, moulin, maison
Appellation : Moulin Devrois, Moulin Leclerc, Graineterie Dubernay
Destinations successives : minoterie, moulin

Compléments de localisation

Milieu d'implantation : en village
Références cadastrales : 2020, E, 114, 117 ; 1833, B, 350, 351, 353, 354

Historique

Le cadastre de 1833 permet d'appréhender la disposition et le nombre de bâtiments qui constituaient alors la minoterie, tenue à cette époque par la famille Dervois. Les bâtiments sont organisés autour d'une cour rectangulaire, bordée de part et d'autre par un bras de la Selle.

La roue se trouve alors dans le bâtiment situé au nord-est de la parcelle, au bord d'un bras de la Selle. Des éléments du mécanisme sont encore visibles aujourd'hui.

Une carte postale de 1911 ou avant montre le moulin et la maison du meunier en arrière-plan. La famille Leclerc est alors propriétaire de la minoterie. D'après le cadastre de 1936, les bâtiments situés au nord-ouest et au sud-ouest de la cour, ainsi que celui du moulin, tous visibles sur la carte postale, ont disparu.

Le logis est complètement détruit lors des bombardements que connaît le village en 1940. Les bâtiments d'exploitation restants subissent également des dégâts. C'est la famille Dubernay qui entreprend la reconstruction du logis et ouvre une petite graineterie. Son activité cesse dans les années 1970, en partie à cause de la fermeture de la ligne de chemin de fer de la Vallée de la Selle.

De ce dernier établissement, il reste aujourd'hui les anciens ateliers de la graineterie, le long du bras de la Selle, au sud-est de la parcelle, ainsi que le logis. Ce dernier, construit en 1950 offre un bel exemple de l'architecture de la seconde reconstruction. À l'intérieur, le décor en céramique de la cheminée du salon, signé Delamarche, est particulièrement original.

Période(s) principale(s) : 19e siècle, milieu 20e siècle
Dates : 1950 (porte la date)
Auteur(s) de l'oeuvre : Delamarche (céramiste, signature)

Description

Les anciens ateliers de la graineterie se situent au sud-est de la parcelle, le long du bras de la Selle. Orientés est-ouest, ils sont en brique et brique creuse et ne comprennent qu'un niveau, en rez-de-chaussée. À l'intérieur, des dispositifs de stockage du grain sont encore visibles. Les toits sont à longs pans et pignons découverts. De la tôle ondulée les couvre.

Le logis est quant à lui implanté dans la partie nord-est de la parcelle. De plan centré, bien que le côté sud-est présente une partie en retrait, il comprend trois niveaux dont un étage de comble. Le niveau de sous-sol est fait de moellons de calcaire, le rez-de-chaussé est construit en pierres de taille calcaires et le premier étage est en pan de bois et brique. L'entrée principale s'effectue par une véranda, installée contre la partie en retrait de la façade sud-est. Les toits, couverts d'ardoise, sont à plusieurs pans et croupes.

Eléments descriptifs

Matériau(x) du gros-oeuvre, mise en oeuvre et revêtement : brique ; calcaire, pierre de taille ; calcaire, moellon ; brique, pan de bois ; brique creuse

Matériau(x) de couverture : ardoise, tôle ondulée

Plan : plan centré

Étage(s) ou vaisseau(x) : sous-sol, rez-de-chaussée surélevé, 1 étage carré, étage de comble

Type(s) de couverture : toit à plusieurs pans, croupe ; toit à longs pans, pignon découvert

Énergies : énergie hydraulique

Statut, intérêt et protection

Statut de la propriété : propriété privée

Références documentaires

Documents figurés

- **Fontaine-Bonneleau. Cadastre rénové, section E feuille unique, 1936** (AD Oise ; 1964 W 67).
- **Fontaine-Bonneleau. Cadastre napoléonien, section E, feuille unique, 1833** (AD Oise ; EDT 390/1 G 1).
- **Fontaine-Bonneleau (Oise). Le moulin Leclerc**, carte postale, Debray-Bollez, éditeur à Crèvecœur-le-Grand, [1910 ou avant] (coll. part.).
- **Croissy-sur-Celle (Oise). Le moulin Leclerc**, carte postale, éd. Debray-Bollez, [1er quart du 20e siècle] (coll. part.).

Illustrations




Fontaine-Bonneleau (Oise). Détail de la parcelle du moulin, cadastre de 1833 (AD Oise ; EDT 390/1 G 1).
Phot. Lucile Chamignon
IVR32_20226005019NUCA



Fontaine Bonneleau (Oise). Le moulin Leclerc, carte postale, éd. Debray-Bollez, [1er quart du 20e siècle] (coll. part.).
Phot. Marc Kérignard
IVR32_20226000126NUCA



Vue générale du logis depuis le sud.
Phot. Marc Kérignard
IVR32_20216000970NUCA




Logis vu depuis le nord-ouest.
Phot. Lucile Chamignon
IVR32_20226005036NUCA



Vue depuis l'est du bras de la
Selle passant derrière les anciens
bâtiments de la graineterie.
Phot. Marc Kérignard
IVR32_20216000973NUCA

Anciens bâtiments de la graineterie,
vue depuis le nord-ouest.
Phot. Marc Kérignard
IVR32_20216000974NUCA



Vue générale des vestiges des
mécanismes de l'ancien moulin.
Phot. Marc Kérignard
IVR32_20216000975NUCA

Vue des vestiges du
mécanisme du moulin.
Phot. Marc Kérignard
IVR32_20216000972NUCA



Décor en céramique de la
cheminée signé Delamarche, 1950.
Phot. Marc Kérignard
IVR32_20216000954NUCA

Dossiers liés

Oeuvre(s) contenue(s) :

Oeuvre(s) en rapport :

Ancien village de Fontaine-sous-Catheux, puis Fontaine-Bonneleau (IA60003147) Hauts-de-France, Oise, Fontaine-Bonneleau

Auteur(s) du dossier : Lucile Chamignon

Copyright(s) : (c) Région Hauts-de-France - Inventaire général



Fontaine-Bonneleau (Oise). Détail de la parcelle du moulin, cadastre de 1833 (AD Oise ; EDT 390/1 G 1).

IVR32_20226005019NUCA

Auteur de l'illustration : Lucile Chamignon

Date de prise de vue : 2022

(c) Région Hauts-de-France - Inventaire général

reproduction soumise à autorisation du titulaire des droits d'exploitation



Fontaine Bonneleau (Oise). Le moulin Leclerc, carte postale, éd. Debray-Bollez, [1er quart du 20e siècle] (coll. part.).

IVR32_20226000126NUCA

Auteur de l'illustration : Marc Kérignard

Date de prise de vue : 2022

(c) Région Hauts-de-France - Inventaire général

reproduction soumise à autorisation du titulaire des droits d'exploitation



Vue générale du logis depuis le sud.

IVR32_20216000970NUCA

Auteur de l'illustration : Marc Kérignard

Date de prise de vue : 2021

(c) Région Hauts-de-France - Inventaire général

reproduction soumise à autorisation du titulaire des droits d'exploitation



Logis vu depuis le nord-ouest.

IVR32_20226005036NUCA

Auteur de l'illustration : Lucile Chamignon

Date de prise de vue : 2021

(c) Région Hauts-de-France - Inventaire général

reproduction soumise à autorisation du titulaire des droits d'exploitation



Anciens bâtiments de la graineterie, vue depuis le nord-ouest.

IVR32_20216000974NUCA

Auteur de l'illustration : Marc Kérignard

Date de prise de vue : 2021

(c) Région Hauts-de-France - Inventaire général

reproduction soumise à autorisation du titulaire des droits d'exploitation



Vue des vestiges du mécanisme du moulin.

IVR32_20216000972NUCA

Auteur de l'illustration : Marc Kérignard

Date de prise de vue : 2021

(c) Région Hauts-de-France - Inventaire général

reproduction soumise à autorisation du titulaire des droits d'exploitation



Vue depuis l'est du bras de la Selle passant derrière les anciens bâtiments de la graineterie.


IVR32_20216000973NUCA

Auteur de l'illustration : Marc Kérignard

Date de prise de vue : 2021

(c) Région Hauts-de-France - Inventaire général

reproduction soumise à autorisation du titulaire des droits d'exploitation



Vue générale des vestiges des mécanismes de l'ancien moulin.

IVR32_20216000975NUCA

Auteur de l'illustration : Marc Kérignard

Date de prise de vue : 2021

(c) Région Hauts-de-France - Inventaire général

reproduction soumise à autorisation du titulaire des droits d'exploitation



Décor en céramique de la cheminée signé Delamarche, 1950.

IVR32_20216000954NUCA

Auteur de l'illustration : Marc Kérignard

Date de prise de vue : 2021

(c) Région Hauts-de-France - Inventaire général

reproduction soumise à autorisation du titulaire des droits d'exploitation