

Hauts-de-France, Oise  
Le Gallet

## Cimetière du Gallet

### Références du dossier

Numéro de dossier : IA60003221

Date de l'enquête initiale : 2021

Date(s) de rédaction : 2021

Cadre de l'étude : inventaire topographique Communauté de communes Oise Picarde

Degré d'étude : étudié

### Désignation

Dénomination : cimetière

Parties constituantes non étudiées : monument aux morts

### Compléments de localisation

Milieu d'implantation : en village

Références cadastrales : 2020, B, 51

### Historique

Le Gallet était rattaché à la paroisse du Saulchoy et de Viefvillers jusqu'en 1243, date de son érection en paroisse indépendante. Ces trois villages avaient donc un cimetière commun (actuel cimetière du Saulchoy), situé au milieu de la plaine, à égale distance entre les trois agglomérations. Le cimetière actuel du Gallet s'est donc établi contre l'église au moment où le village est devenu une paroisse indépendante.

Des vestiges de l'ancienne croix du cimetière (partie supérieure) sont visibles dans l'ancienne sacristie de l'église. Ils sont datables du 17<sup>e</sup> ou 18<sup>e</sup> siècle.

Au début du 19<sup>e</sup> siècle, Louis Graves indique que le cimetière est délimité par une clôture de haies et d'habitations qui le bordent du côté ouest (certains sont encore visibles sur une carte postale du début du 20<sup>e</sup> siècle). Comme en témoigne le cadastre actuel, un chemin partant du côté sud devait relier le cimetière au tour de ville. D'autre part, une entrée plus ancienne a pu exister à partir de la rue, à l'emplacement de la sacristie, construite dans les années 1880.

Les tombeaux les plus anciens encore visibles aujourd'hui remontent au 3<sup>e</sup> quart du 19<sup>e</sup> siècle. Le tombeau d'Auguste Judenne, ancien maire du Gallet mort en 1862, a par exemple été réalisé par Bertin, marbrier à Crèvecœur. Le dernier tiers sud du cimetière est probablement une extension plus tardive (autour de 1900?) compte tenu de la grande présence de tombeaux de la 2<sup>e</sup> moitié du 20<sup>e</sup> siècle.

Le monument aux morts de la Première Guerre mondiale est érigé dans le cimetière en 1921. Le mur de clôture actuel a été construit en 1926 (AD Oise : série O).

Période(s) principale(s) : 2<sup>e</sup> quart 13<sup>e</sup> siècle (?), Epoque contemporaine, 2<sup>e</sup> moitié 19<sup>e</sup> siècle, 20<sup>e</sup> siècle

Auteur(s) de l'oeuvre : Georges Bertin (marbrier, signature), Marbrerie Lesobre (marbrier, signature)

### Description

Le cimetière, appuyé contre l'élévation méridionale de l'église, forme un quadrilatère étiré selon l'axe nord-sud entre la rue de la Sablonnière au nord et le sentier du tour de ville au sud. L'entrée s'effectue juste à droite de l'entrée occidentale de l'église, sur le côté nord-ouest de la parcelle.

Le cimetière, clôturé d'une haie vive parfois interrompue par un mur maçonné, s'organise en quatre allées d'axe nord-sud et deux allées d'axe est-ouest (la première longe l'élévation méridionale de l'église, la seconde coupe la parcelle du cimetière au niveau du dernier tiers sud). Les tombeaux sont tous orientés est-ouest. Les tombeaux du dernier tiers sud sont moins nombreux et plus disséminés dans la partie nord.

Les matériaux employés dans la construction des tombeaux sont majoritairement le granite (bleu de Belgique) et le calcaire. Des plaques funéraires en marbre sont posées sur les tombeaux les plus monumentaux. Les quelques exemples de croix de sépulture ainsi que la croix du cimetière sont en fer et en fonte.

### Éléments descriptifs

Matériau(x) du gros-oeuvre, mise en oeuvre et revêtement : calcaire ; granite ; fer ; fonte

### Statut, intérêt et protection

Statut de la propriété : propriété de la commune

### Références documentaires

#### Documents figurés

- **Le Gallet, cadastre rénové, section B, feuille 1**, 1933 (AD Oise ; 1964 W 92).
- **Le Gallet (Oise). L'église et la place**, carte postale, Debray-Bollez éditeurs à Crèvecœur, 1er quart du 20e siècle (coll. part.).


#### Bibliographie

- DAIRE (père). **Histoire civile, ecclésiastique et littéraire de doyenné de Conty**. *Le Cabinet historique de l'Artois et de la Picardie*, 1896, T. 11.  
p. 238.
- GRAVES, Louis. **Précis statistique sur le canton de Crèvecœur, arrondissement de Clermont (Oise)**. *Annuaire de l'Oise*. Beauvais : Achille Desjardins, 1836.  
p. 53-54.
- **OISE. Archives départementales. Répertoire méthodique détaillé de la sous-série 2 O. Administration communale**. Établi par le bureau des archives modernes, archives départementales de l'Oise, 2019.  
p. 921.

### Illustrations



Entrée du cimetière,  
vue depuis l'ouest.  
Phot. Marc Kérignard  
IVR32\_20216001129NUCA



Vue générale du  
cimetière depuis l'entrée.  
Phot. Marc Kérignard  
IVR32\_20216001123NUCA




Enclos funéraire de la famille Judenne  
(Auguste Judenne est ancien maire  
du Gallet), 2e quart du 19e siècle.  
Phot. Marc Kérignard  
IVR32\_20216001125NUCA



Tombeau de la famille  
Christophe-Houpin, 2e moitié  
du 19e siècle, signé Bertin.  
Phot. Marc Kérignard  
IVR32\_20216001128NUCA



Monument aux morts de la  
Première Guerre mondiale,  
1921, signé Lesobre.  
Phot. Marc Kérignard  
IVR32\_20216001127NUCA



Tombeau de la famille Fohano-  
Peaucellier (Joseph et Jacques  
morts au champ d'honneur  
en 1918), granite, vers 1918.  
Phot. Marc Kérignard  
IVR32\_20216001124NUCA



Croix du cimetière, 2e  
moitié du 19e siècle.  
Phot. Lucile Chamignon  
IVR32\_20216005098NUCA

## Dossiers liés

Est partie constituante de : Église paroissiale Saint-Jacques (IA60003194) Hauts-de-France, Oise, Le Gallet

**Oeuvre(s) contenue(s) :**

**Oeuvre(s) en rapport :**

Le village du Gallet (IA60003180) Hauts-de-France, Oise, Le Gallet

Auteur(s) du dossier : Lucile Chamignon

Copyright(s) : (c) Région Hauts-de-France - Inventaire général





Entrée du cimetière, vue depuis l'ouest.


IVR32\_20216001129NUCA

Auteur de l'illustration : Marc Kérignard

Date de prise de vue : 2021

(c) Région Hauts-de-France - Inventaire général

reproduction soumise à autorisation du titulaire des droits d'exploitation



Vue générale du cimetière depuis l'entrée.

IVR32\_20216001123NUCA

Auteur de l'illustration : Marc Kérignard

Date de prise de vue : 2021

(c) Région Hauts-de-France - Inventaire général

reproduction soumise à autorisation du titulaire des droits d'exploitation





Enclos funéraire de la famille Judenne (Auguste Judenne est ancien maire du Gallet), 2e quart du 19e siècle.

IVR32\_20216001125NUCA

Auteur de l'illustration : Marc Kérignard

Date de prise de vue : 2021

(c) Région Hauts-de-France - Inventaire général

reproduction soumise à autorisation du titulaire des droits d'exploitation



Tombeau de la famille Christophe-Houpin, 2e moitié du 19e siècle, signé Bertin.

IVR32\_20216001128NUCA

Auteur de l'illustration : Marc Kérignard

Date de prise de vue : 2021

(c) Région Hauts-de-France - Inventaire général

reproduction soumise à autorisation du titulaire des droits d'exploitation





Monument aux morts de la Première Guerre mondiale, 1921, signé Lesobre.

IVR32\_20216001127NUCA

Auteur de l'illustration : Marc Kérignard

Date de prise de vue : 2021

(c) Région Hauts-de-France - Inventaire général

reproduction soumise à autorisation du titulaire des droits d'exploitation





Tombeau de la famille Fohano-Peucellier (Joseph et Jacques morts au champ d'honneur en 1918), granite, vers 1918.

IVR32\_20216001124NUCA

Auteur de l'illustration : Marc Kérignard

Date de prise de vue : 2021

(c) Région Hauts-de-France - Inventaire général

reproduction soumise à autorisation du titulaire des droits d'exploitation



Croix du cimetière, 2e moitié du 19e siècle.

IVR32\_20216005098NUCA

Auteur de l'illustration : Lucile Chamignon

Date de prise de vue : 2021

(c) Région Hauts-de-France - Inventaire général

reproduction soumise à autorisation du titulaire des droits d'exploitation