

Hauts-de-France, Aisne  
Moulins  
place de l' Eglise

## Église paroissiale Saint-Pierre de Moulins

### Références du dossier

Numéro de dossier : IA02001588  
Date de l'enquête initiale : 2003  
Date(s) de rédaction : 2003  
Cadre de l'étude : patrimoine de la Reconstruction Chemin des Dames  
Degré d'étude : étudié

### Désignation

Dénomination : église paroissiale  
Vocable : Saint-Pierre

### Compléments de localisation

Milieu d'implantation : en village  
Références cadastrales : 1987, A, 183

### Historique

Avant 1914, la nef de l'église du 13e siècle s'étendait sur trois travées, se poursuivait par un transept légèrement saillant percé de baies en arc brisé, surmontée d'un clocher à la croisée, et s'achevait par un chevet plat. Une porte sur la face nord en permettait l'accès. Une petite tour occupait le croisillon nord. L'édifice fut entièrement détruit lors de la Première Guerre mondiale. D'après le dossier de dommages de guerre, M. Blondel, architecte communal, réalisa un premier projet en janvier 1921. En juin 1923, une baraque-église fut édifée afin d'assurer le culte pendant toute la durée des travaux. Le début du chantier, assuré par l'Union Laonnoise de coopérative, eut lieu le 26 mars 1927. En février 1928, deux nouveaux projets, proposant la reconstruction de l'édifice dans son aspect de 1914, furent présentés. Les dommages de guerre étant insuffisants, l'architecte fut invité à établir un nouveau programme plus modeste. Les nouveaux plans furent alors acceptés en août de la même année. Fournissant une main d'oeuvre peu coûteuse, les entrepreneurs locaux, qui avaient déjà travaillé à la reconstruction de la mairie-école et du lavoir, furent désignés pour effectuer les travaux de l'église, achevés en 1930. D'après le plan d'alignement de 1922, l'édifice religieux était jouté du cimetière. Celui-ci fut établi au sommet du village alors que l'édifice religieux était reconstruit au même emplacement.

Période(s) principale(s) : 2e quart 20e siècle  
Dates : 1930 (daté par travaux historiques)  
Auteur(s) de l'oeuvre : M. Blondel (architecte communal, attribution par source)

### Description

Cet édifice ramassé, bâti sur un plan en croix latine, comporte une nef de deux travées de long, un transept non saillant et un chœur s'achevant sur un chevet plat. Les murs sont en moellons équarris de calcaire du pays d'appareillage irrégulier à joints pleins. Coiffé d'un toit en pavillon brisé, le clocher-porche, aussi large que la nef, est ajouré d'un portail en arc brisé peu profond cantonné de contreforts. Surmonté d'un gâble peu saillant, le tympan est agrémenté d'un décor figurant une croix ceint d'une nuée. Le chœur, ajouré de deux baies, est plus bas que la nef au pignon débordant. L'intérieur de l'église est recouvert d'une couche de ciment en faux appareillage.

### Éléments descriptifs

Matériau(x) du gros-oeuvre, mise en oeuvre et revêtement : pierre

Matériau(x) de couverture : ardoise  
Plan : plan en croix latine  
Couvrements : cul-de-four ; voûte en berceau  
Type(s) de couverture : toit à longs pans ; toit brisé en pavillon

## Statut, intérêt et protection

L'édifice actuel rappelle stylistiquement l'église primitive.

Statut de la propriété : propriété de la commune

## Références documentaires


### Documents d'archive

- AD Aisne. 8 Fi MOULINS 2. **Histoire du village de Moulins**, [fin 19e siècle].
- AD Aisne. 8 Fi MOULINS 4. **Histoire du village**, [fin 19e siècle].

### Documents figurés

- **Eglise de Moulins**, dessin, Amédée Piette dessinateur, fin 19e siècle (AD Aisne ; 8 Fi Moulins 4).
- **Environs de Laon. Moulin (canton de Craonne). L'église (style Moyen Age)**, carte postale, F. Barnaud photographe, 1er quart 20e siècle (AP).
- **Eglise (septembre 1917)**, carte postale, A. G. R. Série Guerre 1914-1917, septembre 1917 (AP).
- **Moulins (intérieur de l'église)**, carte postale, [s.n.], 1er quart 20e siècle (AP).
- AD Aisne. Plan d'alignement de Moulins : S 6882.

## Illustrations



Dessin de l'édifice à la fin du 19e siècle, par Amédée Piette (AD Aisne : 8 Fi Moulins 4).

Phot. Inès Guérin  
IVR22\_20050200737NUCAB



Vue de l'ancienne église (coll. part.).  
Phot. Inès Guérin  
IVR22\_20030202509NUCAB



Ancienne église en ruines pendant les conflits (coll. part.).  
Phot. Inès Guérin  
IVR22\_20050200682NUCAB



Intérieur de l'ancienne  
église en ruines (coll. part.).  
Phot. Inès Guérin

IVR22\_20030202508NUCAB



Vue générale depuis le nord.  
Phot. Irwin Leullier  
IVR22\_20050201087NUCA



Vue de la façade ouest.  
Phot. Inès Guérin  
IVR22\_20030203199NUCA




Détail du portail.  
Phot. Inès Guérin  
IVR22\_20050200560NUCA



Détail d'un ébrasement.  
Phot. Inès Guérin  
IVR22\_20050200561NUCA



Vue du chevet.  
Phot. Inès Guérin  
IVR22\_20030203201NUCA



Vue de la tribune.  
Phot. Inès Guérin  
IVR22\_20030202518NUCA

## Dossiers liés

### Dossiers de synthèse :

Les édifices religieux de la reconstruction après la première guerre mondiale (IA99000019)

Les édifices religieux reconstruits sur le Chemin des Dames, après la première guerre mondiale (IA02001625)

**Oeuvre(s) contenue(s) :**

**Oeuvre(s) en rapport :**


Le village de Moulins (IA02001587) Hauts-de-France, Aisne, Moulins

Les objets mobiliers de l'église paroissiale Saint-Pierre de Moulins (IM02004104) Hauts-de-France, Aisne, Moulins,  
Eglise paroissiale Saint-Pierre, place de l' Eglise

Auteur(s) du dossier : Inès Guérin

Copyright(s) : (c) Région Hauts-de-France - Inventaire général ; (c) Département de l'Aisne ; (c) AGIR-Pic





Dessin de l'édifice à la fin du 19e siècle, par Amédée Piette (AD Aisne : 8 Fi Moulins 4).

IVR22\_20050200737NUCAB

Auteur de l'illustration : Inès Guérin

(c) Ministère de la culture - Inventaire général ; (c) Département de l'Aisne ; (c) AGIR-Pic  
reproduction soumise à autorisation du titulaire des droits d'exploitation



Vue de l'ancienne église (coll. part.).

IVR22\_20030202509NUCAB

Auteur de l'illustration : Inès Guérin

(c) Ministère de la culture - Inventaire général ; (c) Département de l'Aisne ; (c) AGIR-Pic  
reproduction soumise à autorisation du titulaire des droits d'exploitation



Ancienne église en ruines pendant les conflits (coll. part.).

IVR22\_20050200682NUCAB

Auteur de l'illustration : Inès Guérin

(c) Ministère de la culture - Inventaire général ; (c) Département de l'Aisne ; (c) AGIR-Pic  
reproduction soumise à autorisation du titulaire des droits d'exploitation





Intérieur de l'ancienne église en ruines (coll. part.).

IVR22\_20030202508NUCAB

Auteur de l'illustration : Inès Guérin

(c) Ministère de la culture - Inventaire général ; (c) Département de l'Aisne ; (c) AGIR-Pic  
reproduction soumise à autorisation du titulaire des droits d'exploitation





Vue générale depuis le nord.

IVR22\_20050201087NUCA

Auteur de l'illustration : Irwin Leullier

(c) Ministère de la culture - Inventaire général ; (c) Département de l'Aisne ; (c) AGIR-Pic  
reproduction soumise à autorisation du titulaire des droits d'exploitation



Vue de la façade ouest.

IVR22\_20030203199NUCA

Auteur de l'illustration : Inès Guérin

(c) Ministère de la culture - Inventaire général ; (c) Département de l'Aisne ; (c) AGIR-Pic  
reproduction soumise à autorisation du titulaire des droits d'exploitation



Détail du portail.

IVR22\_20050200560NUCA

Auteur de l'illustration : Inès Guérin

(c) Ministère de la culture - Inventaire général ; (c) Département de l'Aisne ; (c) AGIR-Pic  
reproduction soumise à autorisation du titulaire des droits d'exploitation





Détail d'un ébrasement.

IVR22\_20050200561NUCA

Auteur de l'illustration : Inès Guérin

(c) Ministère de la culture - Inventaire général ; (c) Département de l'Aisne ; (c) AGIR-Pic  
reproduction soumise à autorisation du titulaire des droits d'exploitation




Vue du chevet.

IVR22\_20030203201NUCA

Auteur de l'illustration : Inès Guérin

(c) Ministère de la culture - Inventaire général ; (c) Département de l'Aisne ; (c) AGIR-Pic  
reproduction soumise à autorisation du titulaire des droits d'exploitation



Vue de la tribune.

IVR22\_20030202518NUCA

Auteur de l'illustration : Inès Guérin

(c) Ministère de la culture - Inventaire général ; (c) Département de l'Aisne ; (c) AGIR-Pic  
reproduction soumise à autorisation du titulaire des droits d'exploitation