

Hauts-de-France, Somme
Ault
rue du 11-Novembre

Cimetière communal d'Ault

Références du dossier

Numéro de dossier : IA80010293
Date de l'enquête initiale : 2015
Date(s) de rédaction : 2015
Cadre de l'étude : inventaire topographique Vimeu industriel, patrimoine funéraire
Degré d'étude : repéré

Désignation

Dénomination : cimetière

Compléments de localisation

Milieu d'implantation : en ville
Références cadastrales :

Historique

Le nouveau cimetière communal d'Ault est ouvert en 1906. Plusieurs tombeaux portent la signature d'entrepreneurs de monuments funèbres : Bouchez-Béru (Arras), Rembaux et Cie (Aulnoye) ou encore des entreprises plus locales : Jean-Baptiste Monnier (Eu) et Mallet (Escarbotin). Les vues aériennes de l'IGN indiquent que le cimetière est agrandi vers 1990.

Période(s) principale(s) : 1er quart 20e siècle

Auteur(s) de l'oeuvre : entreprise de marbrerie et de monuments funèbres Bouchez-Béru (entrepreneur, signature), Rembaux et Cie (entreprise de marbrerie et de monuments funèbres) (entrepreneur, signature), Jean-Baptiste Monnier (entrepreneur, signature)

Description

Le cimetière d'Ault comprend un terrain d'une superficie de 7500 m², agrandi au nord d'un second terrain, d'une superficie de plus de 3000 m².

Le terrain le plus vaste, clos de murs de parpaings de béton, est desservi par un réseau de voies orthogonales. La croix de cimetière se situe au milieu de la voie principale, dans l'axe de l'entrée, à la croisée d'une voie perpendiculaire secondaire. Les concessions les plus anciennes sont situées le long de la voie principale et dans la partie nord.


Éléments descriptifs

Matériau(x) du gros-oeuvre, mise en oeuvre et revêtement : béton, parpaing de béton


Typologies et état de conservation

Typologies : cimetière indépendant (graveyard) de plan régulier


Illustrations



Vue de l'allée principale,
depuis l'entrée du cimetière.
Phot. Isabelle Barbedor
IVR22_20158006694NUCA



Vue d'une allée du
cimetière, desservant des
concessions perpétuelles.
Phot. Isabelle Barbedor
IVR22_20158006695NUCA




Vue des concessions
perpétuelles, mur sud.
Phot. Isabelle Barbedor
IVR22_20158006690NUCA




Vue des concessions
perpétuelles, mur ouest.
Phot. Isabelle Barbedor
IVR22_20158006682NUCA




Abri.
Phot. Isabelle Barbedor
IVR22_20158006696NUCA



Tombeau (chapelle) des
familles Demeillier-Poittevin
et Demeillier-Bos, Bouchez-
Béru entrepreneur, vers 1885.
Phot. Isabelle Barbedor
IVR22_20158006670NUCA



Tombeau (chapelle) des familles
Petit-Martel, limite 19e 20e siècle.
Phot. Isabelle Barbedor
IVR22_20158006671NUCA



Tombeau (chapelle) de la
famille Bouzard-Magnier,
1er quart 20e siècle.
Phot. Isabelle Barbedor



Tombeau (chapelle) de la famille
Cléré, 4e quart 19e siècle.
Phot. Isabelle Barbedor
IVR22_20158006683NUCA

IVR22_20158006672NUCA



Tombeaux (sarcophages),
Rembaud Cie à Aulnoy (Nord).
Phot. Isabelle Barbedor
IVR22_20158006673NUCA




Enclos funéraire des familles Créquy.
Phot. Isabelle Barbedor
IVR22_20158006674NUCA



Croix funéraire, 4e quart 19e siècle.
Phot. Isabelle Barbedor
IVR22_20158006675NUCA



Tombeau (obélisque) de la
famille Derloche-Cantevelle.
Phot. Isabelle Barbedor
IVR22_20158006678NUCA



Tombeau (stèle funéraire)
provenant de l'ancien
cimetière, 3e quart 19e siècle.
Phot. Isabelle Barbedor
IVR22_20158006679NUCA



Stèle funéraire provenant de
l'ancien cimetière, 3e quart
19e siècle, JB Monnier à Eu.
Phot. Isabelle Barbedor
IVR22_20158006676NUCA




Colonne funéraire, provenant de l'ancien cimetière, milieu 19e siècle.
Phot. Isabelle Barbedor
IVR22_20158006677NUCA



Tombeau (sarcophage) de la famille Vatan-Roussel, Mallet à Escarbotin.
Phot. Isabelle Barbedor
IVR22_20158006680NUCA




Tombeau (croix funéraire) provenant de l'ancien cimetière, 3e quart 19e siècle.
Phot. Isabelle Barbedor
IVR22_20158006681NUCA



Tombeau, Lefèvre entrepreneur à Ault, 1er quart 20e siècle.
Phot. Isabelle Barbedor
IVR22_20158006684NUCA




Enclos funéraire, limite 19e 20e siècle.
Phot. Isabelle Barbedor
IVR22_20158006685NUCA



Enclos funéraire.
Phot. Isabelle Barbedor
IVR22_20158006686NUCA




Tombeaux (croix funéraire).
Phot. Isabelle Barbedor
IVR22_20158006687NUCA



Tombeaux (colonne funéraire).

Stèle porte couronne.
Phot. Isabelle Barbedor
IVR22_20158006688NUCA




Tombeau (stèle funéraire)
du chanoine Alexandre
Demay, vers 1879.
Phot. Isabelle Barbedor
IVR22_20158006691NUCA



Stèle funéraire provenant de l'ancien
cimetière, 3e quart 19e siècle.
Phot. Isabelle Barbedor
IVR22_20158006692NUCA

Phot. Isabelle Barbedor
IVR22_20158006689NUCA



Tombeau (stèle funéraire)
de la famille Bouzard-
Demachy, 3e quart 19e siècle.
Phot. Isabelle Barbedor
IVR22_20158006693NUCA



Enclos funéraire de la
famille Lenel-Fruitier.
Phot. Isabelle Barbedor
IVR22_20158006697NUCA

Dossiers liés

Oeuvre(s) contenue(s) :


Oeuvre(s) en rapport :

L'agglomération d'Ault (IA80001226) Hauts-de-France, Somme, Ault

Tombeau (stèle funéraire) de la famille Monborgne-Demeillier (IA80010349) Hauts-de-France, Somme, Ault, cimetière communal

Auteur(s) du dossier : Frédéric-Nicolas Kocourek, Isabelle Barbedor

Copyright(s) : (c) Région Hauts-de-France - Inventaire général ; (c) Syndicat mixte Baie de Somme - Trois Vallées




Vue de l'allée principale, depuis l'entrée du cimetière.

IVR22_20158006694NUCA

Auteur de l'illustration : Isabelle Barbedor

(c) Région Hauts-de-France - Inventaire général

reproduction soumise à autorisation du titulaire des droits d'exploitation




Vue d'une allée du cimetière, desservant des concessions perpétuelles.

IVR22_20158006695NUCA

Auteur de l'illustration : Isabelle Barbedor

(c) Région Hauts-de-France - Inventaire général

reproduction soumise à autorisation du titulaire des droits d'exploitation



Vue des concessions perpétuelles, mur sud.

IVR22_20158006690NUCA

Auteur de l'illustration : Isabelle Barbedor

(c) Région Hauts-de-France - Inventaire général

reproduction soumise à autorisation du titulaire des droits d'exploitation



Vue des concessions perpétuelles, mur ouest.

IVR22_20158006682NUCA

Auteur de l'illustration : Isabelle Barbedor

(c) Région Hauts-de-France - Inventaire général

reproduction soumise à autorisation du titulaire des droits d'exploitation



Abri.

IVR22_20158006696NUCA

Auteur de l'illustration : Isabelle Barbedor

(c) Région Hauts-de-France - Inventaire général

reproduction soumise à autorisation du titulaire des droits d'exploitation




Tombeau (chapelle) des familles Demeillier-Poittevin et Demeillier-Bos, Bouchez-Béru entrepreneur, vers 1885.

IVR22_20158006670NUCA

Auteur de l'illustration : Isabelle Barbedor

(c) Région Hauts-de-France - Inventaire général

reproduction soumise à autorisation du titulaire des droits d'exploitation



Tombeau (chapelle) des familles Petit-Martel, limite 19e 20e siècle.

IVR22_20158006671NUCA

Auteur de l'illustration : Isabelle Barbedor

(c) Région Hauts-de-France - Inventaire général

reproduction soumise à autorisation du titulaire des droits d'exploitation



Tombeau (chapelle) de la famille Bouzard-Magnier, 1er quart 20e siècle.

IVR22_20158006672NUCA

Auteur de l'illustration : Isabelle Barbedor

(c) Région Hauts-de-France - Inventaire général

reproduction soumise à autorisation du titulaire des droits d'exploitation



Tombeau (chapelle) de la famille Cléré, 4e quart 19e siècle.

IVR22_20158006683NUCA

Auteur de l'illustration : Isabelle Barbedor

(c) Région Hauts-de-France - Inventaire général

reproduction soumise à autorisation du titulaire des droits d'exploitation



Tombeaux (sarcophages), Rembaud Cie à Aulnoy (Nord).

IVR22_20158006673NUCA

Auteur de l'illustration : Isabelle Barbedor

(c) Région Hauts-de-France - Inventaire général

reproduction soumise à autorisation du titulaire des droits d'exploitation



Enclos funéraire des familles Créquy.

IVR22_20158006674NUCA

Auteur de l'illustration : Isabelle Barbedor

(c) Région Hauts-de-France - Inventaire général

reproduction soumise à autorisation du titulaire des droits d'exploitation



Croix funéraire, 4e quart 19e siècle.

IVR22_20158006675NUCA

Auteur de l'illustration : Isabelle Barbedor

(c) Région Hauts-de-France - Inventaire général

reproduction soumise à autorisation du titulaire des droits d'exploitation




Tombeau (obélisque) de la famille Derloche-Cantevelle.

IVR22_20158006678NUCA

Auteur de l'illustration : Isabelle Barbedor

(c) Région Hauts-de-France - Inventaire général

reproduction soumise à autorisation du titulaire des droits d'exploitation



Tombeau (stèle funéraire) provenant de l'ancien cimetière, 3e quart 19e siècle.

IVR22_20158006679NUCA

Auteur de l'illustration : Isabelle Barbedor

(c) Région Hauts-de-France - Inventaire général

reproduction soumise à autorisation du titulaire des droits d'exploitation



Stèle funéraire provenant de l'ancien cimetière, 3e quart 19e siècle, JB Monnier à Eu.

IVR22_20158006676NUCA

Auteur de l'illustration : Isabelle Barbedor

(c) Région Hauts-de-France - Inventaire général

reproduction soumise à autorisation du titulaire des droits d'exploitation



Colonne funéraire, provenant de l'ancien cimetière, milieu 19e siècle.

IVR22_20158006677NUCA

Auteur de l'illustration : Isabelle Barbedor

(c) Région Hauts-de-France - Inventaire général

reproduction soumise à autorisation du titulaire des droits d'exploitation



Tombeau (sarcophage) de la famille Vatan-Roussel, Mallet à Escarbotin.

IVR22_20158006680NUCA

Auteur de l'illustration : Isabelle Barbedor

(c) Région Hauts-de-France - Inventaire général

reproduction soumise à autorisation du titulaire des droits d'exploitation



Tombeau (croix funéraire) provenant de l'ancien cimetière, 3e quart 19e siècle.

IVR22_20158006681NUCA

Auteur de l'illustration : Isabelle Barbedor

(c) Région Hauts-de-France - Inventaire général

reproduction soumise à autorisation du titulaire des droits d'exploitation



Tombeau, Lefèvre entrepreneur à Ault, 1er quart 20e siècle.

IVR22_20158006684NUCA

Auteur de l'illustration : Isabelle Barbedor

(c) Région Hauts-de-France - Inventaire général

reproduction soumise à autorisation du titulaire des droits d'exploitation



Enclos funéraire, limite 19e 20e siècle.

IVR22_20158006685NUCA

Auteur de l'illustration : Isabelle Barbedor

(c) Région Hauts-de-France - Inventaire général

reproduction soumise à autorisation du titulaire des droits d'exploitation



Enclos funéraire.

IVR22_20158006686NUCA

Auteur de l'illustration : Isabelle Barbedor

(c) Région Hauts-de-France - Inventaire général

reproduction soumise à autorisation du titulaire des droits d'exploitation



Tombeaux (croix funéraire).

IVR22_20158006687NUCA

Auteur de l'illustration : Isabelle Barbedor

(c) Région Hauts-de-France - Inventaire général

reproduction soumise à autorisation du titulaire des droits d'exploitation



Stèle porte couronne.

IVR22_20158006688NUCA

Auteur de l'illustration : Isabelle Barbedor

(c) Région Hauts-de-France - Inventaire général
reproduction soumise à autorisation du titulaire des droits d'exploitation



Tombeaux (colonne funéraire).

IVR22_20158006689NUCA

Auteur de l'illustration : Isabelle Barbedor

(c) Région Hauts-de-France - Inventaire général

reproduction soumise à autorisation du titulaire des droits d'exploitation



Tombeau (stèle funéraire) du chanoine Alexandre Demay, vers 1879.

IVR22_20158006691NUCA

Auteur de l'illustration : Isabelle Barbedor

(c) Région Hauts-de-France - Inventaire général

reproduction soumise à autorisation du titulaire des droits d'exploitation



Stèle funéraire provenant de l'ancien cimetière, 3e quart 19e siècle.

IVR22_20158006692NUCA

Auteur de l'illustration : Isabelle Barbedor

(c) Région Hauts-de-France - Inventaire général

reproduction soumise à autorisation du titulaire des droits d'exploitation



Tombeau (stèle funéraire) de la famille Bouzard-Demachy, 3e quart 19e siècle.

IVR22_20158006693NUCA

Auteur de l'illustration : Isabelle Barbedor

(c) Région Hauts-de-France - Inventaire général

reproduction soumise à autorisation du titulaire des droits d'exploitation



Enclos funéraire de la famille Lenel-Fruitier.

IVR22_20158006697NUCA

Auteur de l'illustration : Isabelle Barbedor

(c) Région Hauts-de-France - Inventaire général

reproduction soumise à autorisation du titulaire des droits d'exploitation