

Hauts-de-France, Nord
Jeumont
rue Lambaréné

Anciens bains-douches et piscine

Références du dossier

Numéro de dossier : IA59001540

Date de l'enquête initiale : 2002

Date(s) de rédaction : 2002, 2023

Cadre de l'étude : enquête thématique départementale Patrimoine XXe Maubeuge et Val de Sambre

Degré d'étude : recensé

Désignation

Dénomination : bains douches, piscine

Compléments de localisation

Milieu d'implantation : en ville

Références cadastrales : 1995, AL, 434, 436

Historique

Le projet d'établissement de bains, piscine et douches est conçu par Adolphe Danis (1886-1969) en 1926. Il propose deux variantes de façade sur rue. L'édifice est aménagé et modernisé (installation de parois séparant les cabines du bassin et de bains bouillonnants) en 1964 par André Gaillard, architecte (né en 1902). L'édifice est aujourd'hui (2002) désaffecté.

Période(s) principale(s) : 2e quart 20e siècle

Dates : 1927 (daté par source)

Auteur(s) de l'oeuvre : Adolphe Danis (architecte, attribution par source), André Gaillard (architecte, attribution par source)

Description

L'ensemble est construit sur la même parcelle que l'hôpital, au sud, donnant sur la rue Lambaréné (ancienne rue des Écoles), à proximité du ruisseau du Watissart afin d'utiliser son eau pour l'alimentation du bassin. L'établissement est composé d'un bassin (environ 17 m x 8 m), entouré d'un promenoir et de cabines de douches (31), d'une salle de déshabillage et d'une salle d'attente. Le chauffage est installé dans une pièce annexe, adjointe de deux cheminées qui participent au décor. L'architecte adopte un système d'évacuation des buées appelé "knapen" : il s'agit d'un lanterneau à cheminées et bouches d'aération dans la voûte destiné à évacuer les buées. Les murs de fondation et les murs d'élévation sont en brique, recouverts d'un enduit de ciment sur une ossature de béton armé. L'espace est couvert par une voûte en anse-de-panier en béton ou ciment armé couvert d'asphalte, voûte portée par des poutres d'une portée de 20,70 m qui reposent sur des poteaux noyés dans les pignons.

À l'intérieur, un décor de céramique agrémenté la baignade : une fontaine (disparue) et une plaque de céramique représentant une fontaine de jouvence (conservée) réalisée par la faïencerie de Desvres (62). Cette plaque de céramique mesure environ 4,80 m de long sur 3 m de haut. Actuellement (2002), l'édifice est désaffecté.

Éléments descriptifs

Matériau(x) du gros-oeuvre, mise en oeuvre et revêtement : brique ; enduit ; béton armé

Étage(s) ou vaisseau(x) : en rez-de-chaussée

Élévations extérieures : élévation à travées

Type(s) de couverture : toit bombé

Typologies et état de conservation

État de conservation : désaffecté

Décor

Techniques : céramique

Précision sur les représentations :

Fontaine de jouvence

Statut, intérêt et protection

Statut de la propriété : propriété de la commune

Références documentaires


Bibliographie

- FRANCE. DRAC-Service de l'Inventaire général Nord-Pas-de-Calais. **A. Danis et M. Melon, architectes du XXe siècle dans le bassin de la Sambre, Nord**. Réd. Sophie Luchier, photos Olivier Marlard, graphisme Eddy Stein. [Lille] : Association C. Dieudonné, CAUE du Nord, cop. 1995. Non paginé [20] p. : ill. en noir et en coul., couv. ill. en coul. ; 23 cm. (Itinéraires du patrimoine, ISSN 1159-1722 ; 91).

Liens web


- Dossier d'origine numérisé. : <http://www2.culture.gouv.fr/documentation/memoire/HTML/IVR31/IA59001540/index.htm>
- A. Danis et M. Melon, architectes du XXe siècle dans le bassin de la Sambre, Nord. Réd. Sophie Luchier, photos Olivier Marlard, graphisme Eddy Stein. [Lille] : Association C. Dieudonné, CAUE du Nord, 1995. (Itinéraires du patrimoine ; 91). [consulté le 05/05/2023] : <https://s-pass.org/SPASSDATA/ALGEDIM/QOKQWR/D147/D14795.PDF>

Illustrations




Plan de situation : l'hôpital et la piscine d'Hautmont. Plan d'Adolphe Danis (architecte), décembre 1926 (AD Nord ; O318/201).

Phot. Pierre Thibaut
IVR31_20015900313X




Plan de la piscine d'Hautmont par Adolphe Danis (architecte), décembre 1926 (AD Nord ; O318/201).

Phot. Pierre Thibaut
IVR31_20015900314X




Plan du sous-sol (?) de la piscine d'Hautmont par Adolphe Danis (architecte), décembre 1926 (AD Nord ; O318/201).

Phot. Pierre Thibaut
IVR31_20015900315X




Élévation rue Rambaréné (projet d'entrée non réalisé) et coupe par Adolphe Danis (architecte), décembre 1926 (AD Nord ; O318/201).

Phot. Pierre Thibaut
IVR31_20015900316X

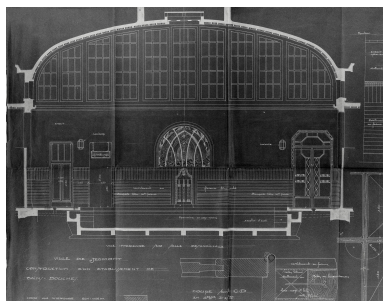


Élévation rue Rambaréné (projet d'entrée réalisé). Plan d'Adolphe Danis (architecte), décembre 1926 (AC Jeumont, Archives Services Techniques ; boîte ST37).


Phot. Thierry Petitberghien
IVR31_20015902500X




Coupe transversale avec projet de décor de céramique (non réalisé). Plan d'Adolphe Danis (architecte), décembre 1926 (AC Jeumont, Archives Services Techniques ; boîte ST 37).
Phot. Thierry Petitberghien
IVR31_20015902499X




Coupe transversale, avec projet de décor : fontaine et céramique (partiellement réalisé). Plan d'Adolphe Danis (architecte), décembre 1926 (AC Jeumont, Archives Services Techniques ; boîte ST 37).
Phot. Thierry Petitberghien
IVR31_20015902501X



Vue générale de l'élévation antérieure. Carte postale ancienne, sans date, auteur inconnu. In : Roussel Christian, Messenger André. Mémoires en images : Jeumont et Marpent. Joué-lès-Tours : Alan Sutton, 1997, p. 36.
Repro. Thierry Petitberghien
IVR31_20025900618XB




Vue générale du bassin (côté céramique). Carte postale ancienne, Broumische (éditeur), Jeumont, sans date. In : Roussel Christian, Messenger André. Mémoires en images : Jeumont et Marpent. Joué-lès-Tours : Alan Sutton, 1997, p. 37.
Repro. Thierry Petitberghien
IVR31_20025900614XB



Vue générale du bassin (côté fontaine). Carte postale ancienne, L. Couture (éditeur), Hautmont, sans date. In : Roussel Christian, Messenger André. Mémoires en images : Jeumont et Marpent. Joué-lès-Tours : Alan Sutton, 1997, p. 37.
Repro. Thierry Petitberghien
IVR31_20025900617XB



Élévation latérale vers l'est et la chaudière au premier plan.
Phot. Olivier Marlard
IVR31_19955900503V



Vue intérieure vers l'ouest.
Phot. Olivier Marlard
IVR31_19945901387VA


Dossiers liés

Dossiers de synthèse :

Présentation de la commune de Jeumont (IA59001366) Hauts-de-France, Nord, Jeumont
Les piscines municipales de l'entre-deux-guerres (IA99000030)

Oeuvre(s) contenue(s) :

Auteur(s) du dossier : Lucie Grembert, Sophie Luchier
Copyright(s) : (c) Région Hauts-de-France - Inventaire général



Plan de situation : l'hôpital et la piscine d'Hautmont. Plan d'Adolphe Danis (architecte), décembre 1926 (AD Nord ; O318/201).


IVR31_20015900313X

Auteur de l'illustration : Pierre Thibaut

Date de prise de vue : 2001

(c) Région Hauts-de-France - Inventaire général

reproduction soumise à autorisation du titulaire des droits d'exploitation




Plan de la piscine d'Hautmont par Adolphe Danis (architecte), décembre 1926 (AD Nord ; O318/201).

IVR31_20015900314X

Auteur de l'illustration : Pierre Thibaut

Date de prise de vue : 2001

(c) Région Hauts-de-France - Inventaire général ; (c) Département du Nord - Archives départementales
reproduction soumise à autorisation du titulaire des droits d'exploitation




Plan du sous-sol (?) de la piscine d'Hautmont par Adolphe Danis (architecte), décembre 1926 (AD Nord ; O318/201).

IVR31_20015900315X

Auteur de l'illustration : Pierre Thibaut

Date de prise de vue : 2001

(c) Région Hauts-de-France - Inventaire général ; (c) Département du Nord - Archives départementales
reproduction soumise à autorisation du titulaire des droits d'exploitation




Élévation rue Rambaréné (projet d'entrée non réalisé) et coupe par Adolphe Danis (architecte), décembre 1926 (AD Nord ; O318/201).

IVR31_20015900316X

Auteur de l'illustration : Pierre Thibaut

Date de prise de vue : 2001

(c) Région Hauts-de-France - Inventaire général ; (c) Département du Nord - Archives départementales
reproduction soumise à autorisation du titulaire des droits d'exploitation




Élévation rue Rambaréné (projet d'entrée réalisé). Plan d'Adolphe Danis (architecte), décembre 1926 (AC Jeumont, Archives Services Techniques ; boîte ST37).

IVR31_20015902500X

Auteur de l'illustration : Thierry Petitberghien

Date de prise de vue : 2001

(c) Région Hauts-de-France - Inventaire général ; (c) Commune de Jeumont
reproduction soumise à autorisation du titulaire des droits d'exploitation



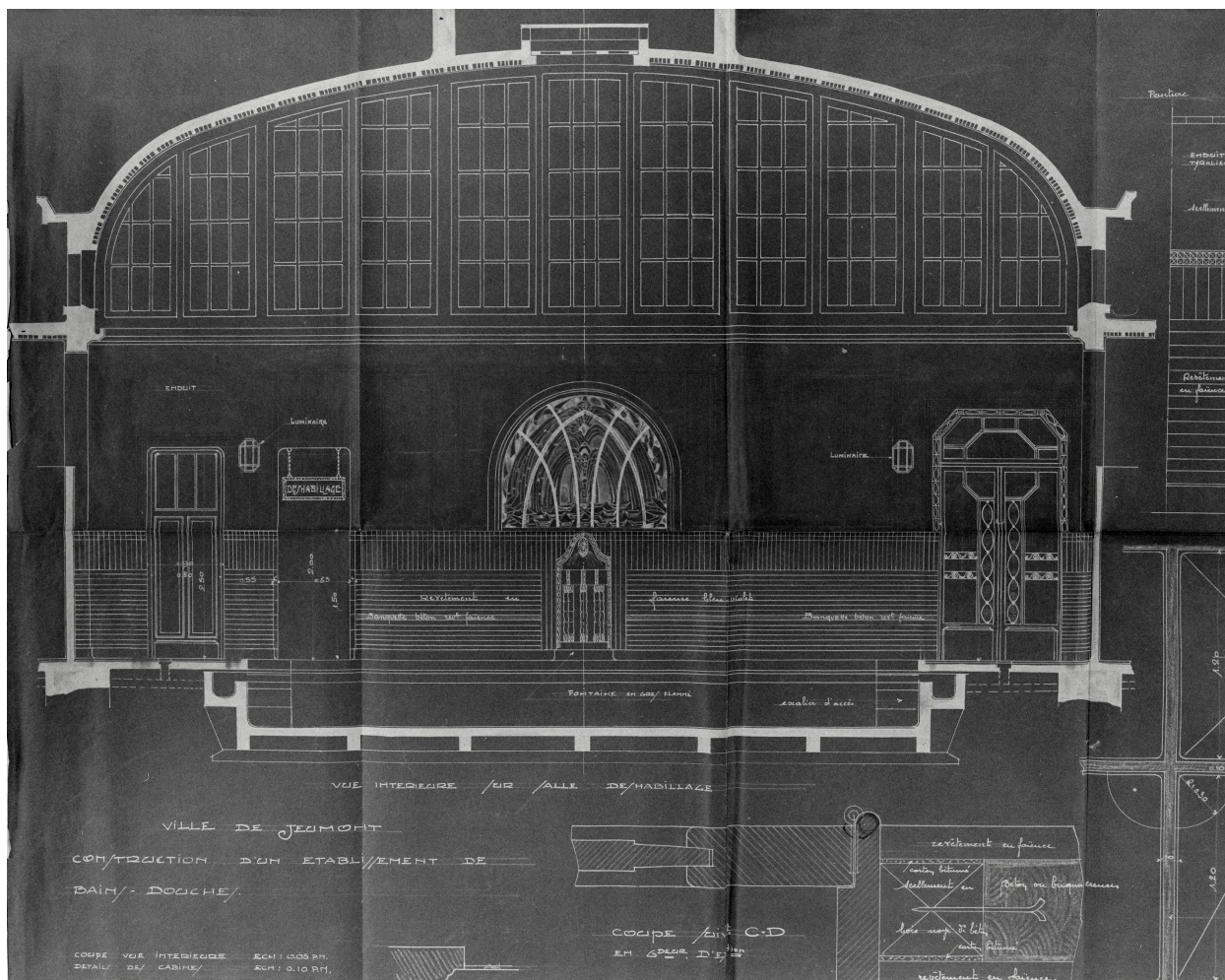
Coupe transversale avec projet de décor de céramique (non réalisé). Plan d'Adolphe Danis (architecte), décembre 1926 (AC Jeumont, Archives Services Techniques ; boîte ST 37).

IVR31_20015902499X

Auteur de l'illustration : Thierry Petitberghien

Date de prise de vue : 2001

(c) Région Hauts-de-France - Inventaire général ; (c) Commune de Jeumont
reproduction soumise à autorisation du titulaire des droits d'exploitation



Coupe transversale, avec projet de décor : fontaine et céramique (partiellement réalisé). Plan d'Adolphe Danis (architecte), décembre 1926 (AC Jeumont, Archives Services Techniques ; boîte ST 37).

IVR31_20015902501X

Auteur de l'illustration : Thierry Petitberghien

Date de prise de vue : 2001

(c) Région Hauts-de-France - Inventaire général ; (c) Commune de Jeumont
reproduction soumise à autorisation du titulaire des droits d'exploitation



La piscine de la rue des Ecoles (devenue rue de Lambaréné) fut également construite par A. Danis ; c'est une des plus anciennes du département, construite dans le style Art-Déco.

36

Vue générale de l'élévation antérieure. Carte postale ancienne, sans date, auteur inconnu. In : Roussel Christian, Messenger André. Mémoires en images : Jeumont et Marpent. Joué-lès-Tours : Alan Sutton, 1997, p. 36.

Référence du document reproduit :

- ROUSSEL Christian, MESSAGER André. **Mémoires en images : Jeumont et Marpent.** Joué-lès-Tours : Alan Sutton, 1997.


IVR31_20025900618XB

Auteur de l'illustration (reproduction) : Thierry Petitberghien

Date de prise de vue : 2002

(c) Région Hauts-de-France - Inventaire général

reproduction soumise à autorisation du titulaire des droits d'exploitation



L'intérieur de la piscine est assez représentative de l'Art-Déco ; on y remarque une fontaine de jouvence provenant de la faïencerie de Desvres. Le bassin central est entouré de 31 cabines. En tenues d'époque, de nombreux nageurs s'ébattent sous le regard attentif du maître-nageur.

Vue générale du bassin (côté céramique). Carte postale ancienne, Broumiche (éditeur), Jeumont, sans date. In : Roussel Christian, Messenger André. Mémoires en images : Jeumont et Marpent. Joué-lès-Tours : Alan Sutton, 1997, p. 37.

Référence du document reproduit :

- ROUSSEL Christian, MESSAGER André. **Mémoires en images : Jeumont et Marpent.** Joué-lès-Tours : Alan Sutton, 1997.


IVR31_20025900614XB

Auteur de l'illustration (reproduction) : Thierry Petitberghien

Date de prise de vue : 2002

(c) Région Hauts-de-France - Inventaire général

reproduction soumise à autorisation du titulaire des droits d'exploitation



Vue générale du bassin (côté fontaine). Carte postale ancienne, L. Couture (éditeur), Hautmont, sans date. In : Roussel Christian, Messenger André. Mémoires en images : Jeumont et Marpent. Joué-lès-Tours : Alan Sutton, 1997, p. 37.

Référence du document reproduit :

- ROUSSEL Christian, MESSAGER André. **Mémoires en images : Jeumont et Marpent.** Joué-lès-Tours : Alan Sutton, 1997.

IVR31_20025900617XB

Auteur de l'illustration (reproduction) : Thierry Petitberghien

Date de prise de vue : 2002

(c) Région Hauts-de-France - Inventaire général

reproduction soumise à autorisation du titulaire des droits d'exploitation



Élévation latérale vers l'est et la chaudière au premier plan.

IVR31_19955900503V

Auteur de l'illustration : Olivier Marlard

Date de prise de vue : 1995

(c) Ministère de la culture - Inventaire général

reproduction soumise à autorisation du titulaire des droits d'exploitation



Vue intérieure vers l'ouest.

IVR31_19945901387VA

Auteur de l'illustration : Olivier Marlard

Date de prise de vue : 1994

(c) Région Hauts-de-France - Inventaire général

reproduction soumise à autorisation du titulaire des droits d'exploitation