

Hauts-de-France, Pas-de-Calais
Berck

Le patrimoine balnéaire de Berck - conditions d'enquête

Références du dossier

Numéro de dossier : IA59001511

Date(s) de rédaction : 2014

Cadre de l'étude : recensement du patrimoine balnéaire Berck

Désignation

Aires d'études : Communauté d'agglomération des Deux Baies en Montreuillois

Hauts-de-France, Pas-de-Calais

Berck

Milieu d'implantation :

Références cadastrales :

Présentation

Présentation de l'étude

La ville de Berck a fait l'objet de différentes campagnes de repérage et d'étude de l'architecture ; dans les années 1980, l'ensemble de la commune a été parcourue et a fait l'objet de relevés d'architecture et de photographies. Ce premier repérage a été suivi d'une enquête de pré-inventaire dans le cadre de l'opération nationale d'étude du patrimoine balnéaire en 1995-1996, puis, l'enquête a été reprise et approfondie entre 2006 et 2009.


L'accueil pendant 6 mois en 2006, d'une stagiaire-conservateur de l'école du patrimoine, a permis le repérage systématique de l'ensemble de la station balnéaire. La stagiaire a été chargée de l'inventaire du quartier de Lhomel, et le chercheur du Service de l'Inventaire a effectué les autres quartiers de la station.

Le chercheur spécialiste du patrimoine hospitalier a étudié l'origine et le développement sanitaire de la station balnéaire de Berck, permettant ainsi une approche globale et complète de l'histoire de la station balnéaire.


Chaque édifice repéré dans le quartier de Lhomel a fait l'objet d'un dossier individuel, tous ces dossiers sont rattachés au dossier quartier Lhomel. Pour le reste de la station, seuls les édifices sélectionnés au sein du corpus des édifices repérés ont fait l'objet d'un dossier individuel.

La synthèse du repérage est faite dans le dossier intitulé *Maisons, chalets et villas* qui renvoie aux dossiers individuels étudiés.

Illustrations



Affiche publicitaire du chemin de fer pour la station balnéaire de Berck, Louis Tauzin (1842 - 1915) peintre, sans date, imprimerie Champenoise, Reims (AD Pas-de-Calais, 17 Fi/B97).
Phot. Hubert Bouvet
IVR31_20116200105NUCA



Affiche publicitaire pour le Cottage des Dunes.
Phot. Hubert Bouvet
IVR31_20116200996NUCA



Les chalets isolés de la rue de Lhome, Jan Lavezzari peintre.
Phot. Bouvet Hubert,
Autr. Jan Lavezzari
IVR31_20146200012NUCA


Dossiers liés

Dossier(s) de synthèse :

Le patrimoine de la Ville de Berck (dossier de présentation) (IA62001810) Nord-Pas-de-Calais, Pas-de-Calais, Berck, Berck-Plage

Auteur(s) du dossier : Sophie Luchier

Copyright(s) : (c) Région Hauts-de-France - Inventaire général



Affiche publicitaire du chemin de fer pour la station balnéaire de Berck, Louis Tausin (1842 - 1915) peintre, sans date, imprimerie Champenoise, Reims (AD Pas-de-Calais, 17 Fi/B97).

IVR31_20116200105NUCA

Auteur de l'illustration : Hubert Bouvet

(c) Région Hauts-de-France - Inventaire général

reproduction soumise à autorisation du titulaire des droits d'exploitation



Affiche publicitaire pour le Cottage des Dunes.

IVR31_20116200996NUCA

Auteur de l'illustration : Hubert Bouvet

(c) Région Hauts-de-France - Inventaire général

reproduction soumise à autorisation du titulaire des droits d'exploitation



Les chalets isolés de la rue de Lhomel, Jan Lavezzari peintre.

Référence du document reproduit :

- Berck d'autrefois, 1978. Peinture.

IVR31_20146200012NUCA

Auteur de l'illustration : Bouvet Hubert

Auteur du document reproduit : Jan Lavezzari

(c) Ville de Berck ; (c) Région Hauts-de-France - Inventaire général
reproduction soumise à autorisation du titulaire des droits d'exploitation