

Hauts-de-France, Nord  
Salesches  
40 Grand Rue

## Ferme Denis

### Références du dossier

Numéro de dossier : IA59004272  
Date de l'enquête initiale : 2009  
Date(s) de rédaction : 2009  
Cadre de l'étude : inventaire préliminaire PNR Avesnois  
Degré d'étude : étudié

### Désignation

Dénomination : ferme  
Appellation : Ferme Denis  
Parties constituantes non étudiées : grange, écurie, fenil, bûcher, remise, puits, étable, cour, remise agricole

### Compléments de localisation

Milieu d'implantation : en village  
Références cadastrales : 1804, AB, 102, 103. 1804 AB 102, 103 ; 1931, A, 218, 219. 1931 A 218, 219 ; 2009, ZA, 24, 44. 2009 ZA 24, 44

### Historique

Sur le cadastre de 1804, la ferme est composée de deux bâtiments en L, positionnés symétriquement autour de la cour, ainsi que d'un jardin. L'analyse stylistique des édifices conservés à cet emplacement ne permet cependant pas de les dater de cette époque. Construite en brique et calcaire blanc, une grange monumentale, située au sud-est, paraît en revanche avoir été érigée entre 1804 et 1831, date d'établissement du deuxième cadastre disponible pour la commune. Elle a été doublée en profondeur plus tardivement. Les autres bâtiments qui composent la ferme (pigeonnier-porche, écuries-fenils et étables, logis et logements d'ouvriers agricoles) peuvent être datés par analyse stylistique de la seconde moitié du 19<sup>e</sup> siècle ; ils ont été construits par étapes, jusqu'à refermer presque totalement la cour.

L'oratoire Saint-Jean ou Saint-Joseph, située devant la ferme, a dû être érigée à la suite de la proclamation par le pape Pie IX du saint comme patron de l'église universelle en 1870.

D'après les indications portées sur les cadastres, cette ferme appartenait en 1831 à mademoiselle Bernier. Le recensement de population de 1900 y donne Aimé Denis, propriétaire exploitant. Il y vit alors avec sa femme Aimée Drecq, son fils Fernand, cultivateur, sa fille et trois domestiques de ferme. Le portail est orné du monogramme DD. En 1925, la ferme appartient à Fernand Denis ; elle est toujours connue sous l'appellation de ferme Denis.

Période(s) principale(s) : 19<sup>e</sup> siècle

### Description

Il s'agit d'une ferme à cour fermée, partiellement pavée de grès, située sur une légère éminence. Seuls un passage ménagé à l'est et, à l'opposé, le porche donnant sur la Grand'Rue, permettent l'accès à la cour. Les volumes donnant sur la Grand'Rue ne comportent pratiquement pas d'ouvertures.

La ferme se compose au sud d'un vaste volume de grange et d'étables présentant une élévation ordonnancée ; en effet, deux portes cintrées encadrées de calcaire blanc sont placées symétriquement de part et d'autre d'un fronton surmontant une plate-bande appareillée et de pilastres à bossages en calcaire blanc, situés au centre de l'élévation sur cour. Aucun décor de ce type n'a été repéré pour l'instant dans une ferme de ce secteur de l'Avesnois. Il reflète peut-être une influence du Cambrésis voisin. La grange comporte également une corniche en calcaire blanc et un soubassement en grès.

Perpendiculairement, à l'est, un petit volume de brique assure la liaison avec le pigeonnier-porche. Dans le prolongement de celui-ci, sont placés deux volumes successifs d'écuries, surmontées de fenils. Leur toiture est en tuile.

En retour est situé le logis, au nord, face à la grange. Accessible par un emmarchement semi-circulaire en calcaire marbrier, il comporte des pignons découverts et un toit d'ardoise surmonté de tuiles faitières. Le pignon sur rue présente un bandeau en calcaire marbrier. La façade sur cour a reçu un habillage simulant une chaîne d'angle et un encadrement à bossages des baies.

Une resserre ou un atelier largement vitré a été construit entre le logis et un volume abritant notamment ce qui semble être un logement d'ouvrier agricole. Enfin, à l'est, se situe un autre bâtiment un peu plus tardif, servant également d'écurie ou d'étable avec une partie logement. Entre ce volume et une petite grange, sans doute arasée partiellement, est ménagé un passage vers l'arrière de la parcelle. Il permet d'accéder à des hangars et à un espace ceint sur trois côtés de grès (destiné aux chevaux ? espace de stockage ou fosse à fumier ?).

Sur la rue a été édiflée une chapelle dédiée à Saint-Joseph en brique, cimentée en façade.

### Eléments descriptifs

Matériau(x) du gros-oeuvre, mise en oeuvre et revêtement : brique ; calcaire ; calcaire marbrier ; essentage d'ardoise

Matériau(x) de couverture : ardoise, tuile mécanique, matériau synthétique en couverture, tôle ondulée

Étage(s) ou vaisseau(x) : sous-sol, en rez-de-chaussée surélevé, étage de comble

Type(s) de couverture : toit à deux pans ; demi-croupe ; croupe

### Typologies et état de conservation

Typologies : ferme organisée autour d'une cour

État de conservation : remanié

### Statut, intérêt et protection

Statut de la propriété : propriété privée

### Références documentaires

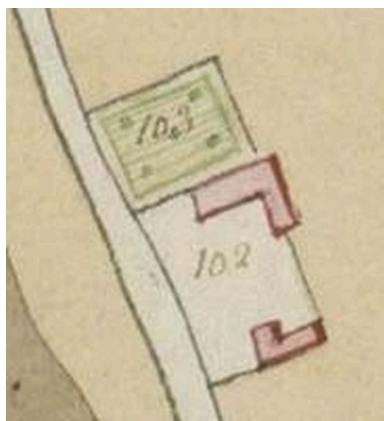
#### Documents d'archive

- **Archives départementales du Nord. Série P ; P 31/776/013912. Salesches : section unique en 5 feuilles, 5ème feuille.**  
Archives départementales du Nord. Série P ; P 31/776. Salesches : section unique en 5 feuilles, 5ème feuille, par le géomètre de 1ère classe R. Lemette, le 5 décembre 1924.  
Archives départementales du Nord, Lille : P 31 / 776 / 013912
- **Archives départementales du Nord. Série P ; P 31/776/013905. Salesches : Section A dite du nord achevée sur le terrain le 30 septembre 1831.**  
Archives départementales du Nord. Série P ; P 31/776. Salesches : Section A dite du nord achevée sur le terrain le 30 septembre 1831, levée par M. Lombois, géomètre 1ère classe.  
Archives départementales du Nord, Lille : P 31 / 776 / 013905

#### Documents figurés

- **Salesches : Plan de la commune de Salesches.**  
**Salesches : Plan de la commune de Salesches levé en exécution de l'arrêté du gouvernement du 12 Brumaire an II**, par le citoyen Robin, géomètre en chef et le citoyen Bécart, arpenteur. (Archives départementales du Nord ; P 30/330/000001).

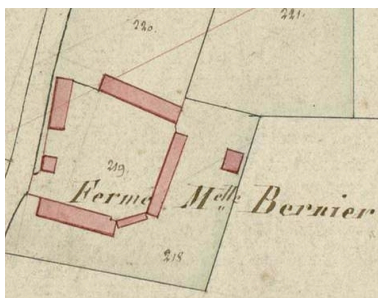
## Illustrations



Extrait de la feuille cadastrale A et B. Plan de situation en 1804.  
Phot. Pierre Pigaglio (reproduction)  
IVR31\_20095902586NUCA



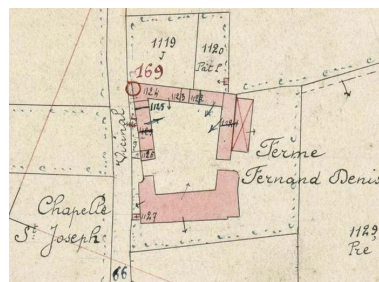
Vue du pigeonnier-porche.  
Phot. Pierre Thibaut  
IVR31\_20095902696NUCA



Extrait de la feuille cadastrale A. Plan de situation en 1831.  
Phot. Pierre Pigaglio (reproduction)  
IVR31\_20095902587NUCA



Détail du pigeonnier-porche.  
Phot. Pierre Thibaut  
IVR31\_20095902692NUCA



Extrait de la feuille cadastrale (section unique). Plan de situation en 1925.  
Phot. Pierre Pigaglio (reproduction)  
IVR31\_20095902588NUCA



Vue du pigeonnier-porche, des écuries et du logis.  
Phot. Pierre Thibaut  
IVR31\_20095902694NUCA



Vue de l'élévation sur cour du logis.  
Phot. Pierre Thibaut  
IVR31\_20095902699NUCA



Vue des logements d'ouvriers agricoles, des écuries et des étables.  
Phot. Pierre Thibaut  
IVR31\_20095902695NUCA



Vue de la grange-étable située au sud.  
Phot. Pierre Thibaut  
IVR31\_20095902697NUCA



Vue du fronton et des pilastres  
sur la façade de la grange-étable.  
Phot. Pierre Thibaut  
IVR31\_20095902698NUCA



Détail du fronton sur la  
façade de la grange-étable.  
Phot. Pierre Thibaut  
IVR31\_20095902701NUCA



Vue de la chapelle Saint-Joseph  
située à l'extérieur de la ferme, le long  
du pigeonnier-porche et du bûcher.  
Phot. Raphaël Coipel  
IVR31\_20095902310NUCA



Détail de la chapelle Saint-Joseph.  
Phot. Pierre Thibaut  
IVR31\_20095902706NUCA



Vue du revers des écuries (sur la  
Grand'Rue) et du pignon du logis.  
Phot. Pierre Thibaut  
IVR31\_20095902704NUCA



Détail du pignon du logis,  
depuis la Grand'Rue.  
Phot. Pierre Thibaut  
IVR31\_20095902705NUCA



Vue d'un pignon de la grange.  
Phot. Raphaël Coipel  
IVR31\_20095902309NUCA



Vue d'un ancien abreuvoir,  
fosse à fumier ou espace  
de stockage indéterminé.  
Phot. Pierre Thibaut  
IVR31\_20095902703NUCA



Vue de l'étable située  
derrière le fronton.  
Phot. Pierre Thibaut  
IVR31\_20095902702NUCA



Détail de la voûte du  
pigeonnier-porche.  
Phot. Pierre Thibaut  
IVR31\_20095902693NUCA

## **Dossiers liés**

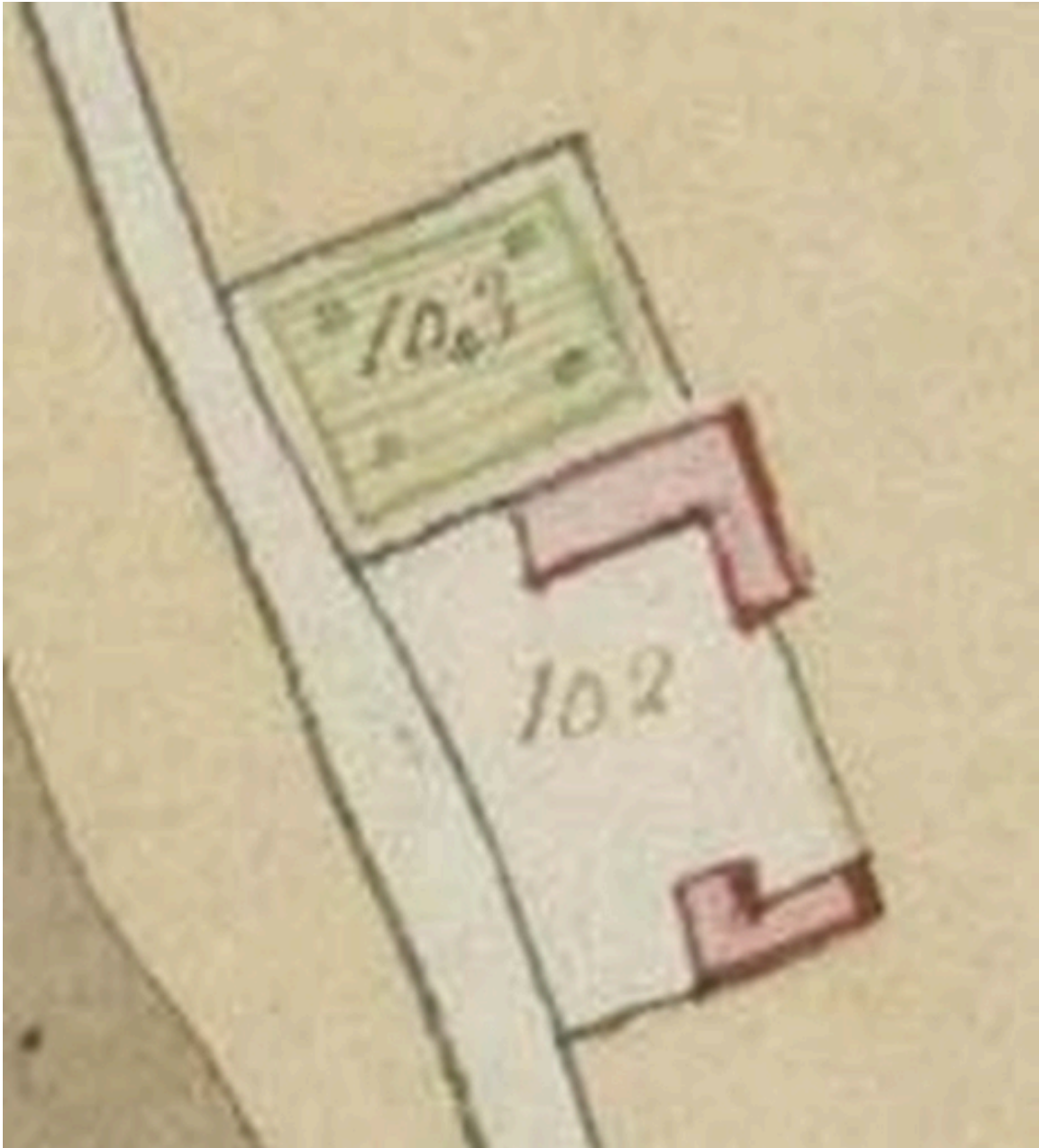
### **Dossiers de synthèse :**

Présentation de la commune de Salesches (IA59002875) Nord-Pas-de-Calais, Nord, Salesches  
Maisons, fermes (IA59004283) Nord-Pas-de-Calais, Nord, Salesches

### **Oeuvre(s) contenue(s) :**

Auteur(s) du dossier : Catherine Guillot, Raphaël Coipel

Copyright(s) : (c) Région Hauts-de-France - Inventaire général ; (c) Parc Naturel Régional de l'Avesnois



Extrait de la feuille cadastrale A et B. Plan de situation en 1804.

Référence du document reproduit :

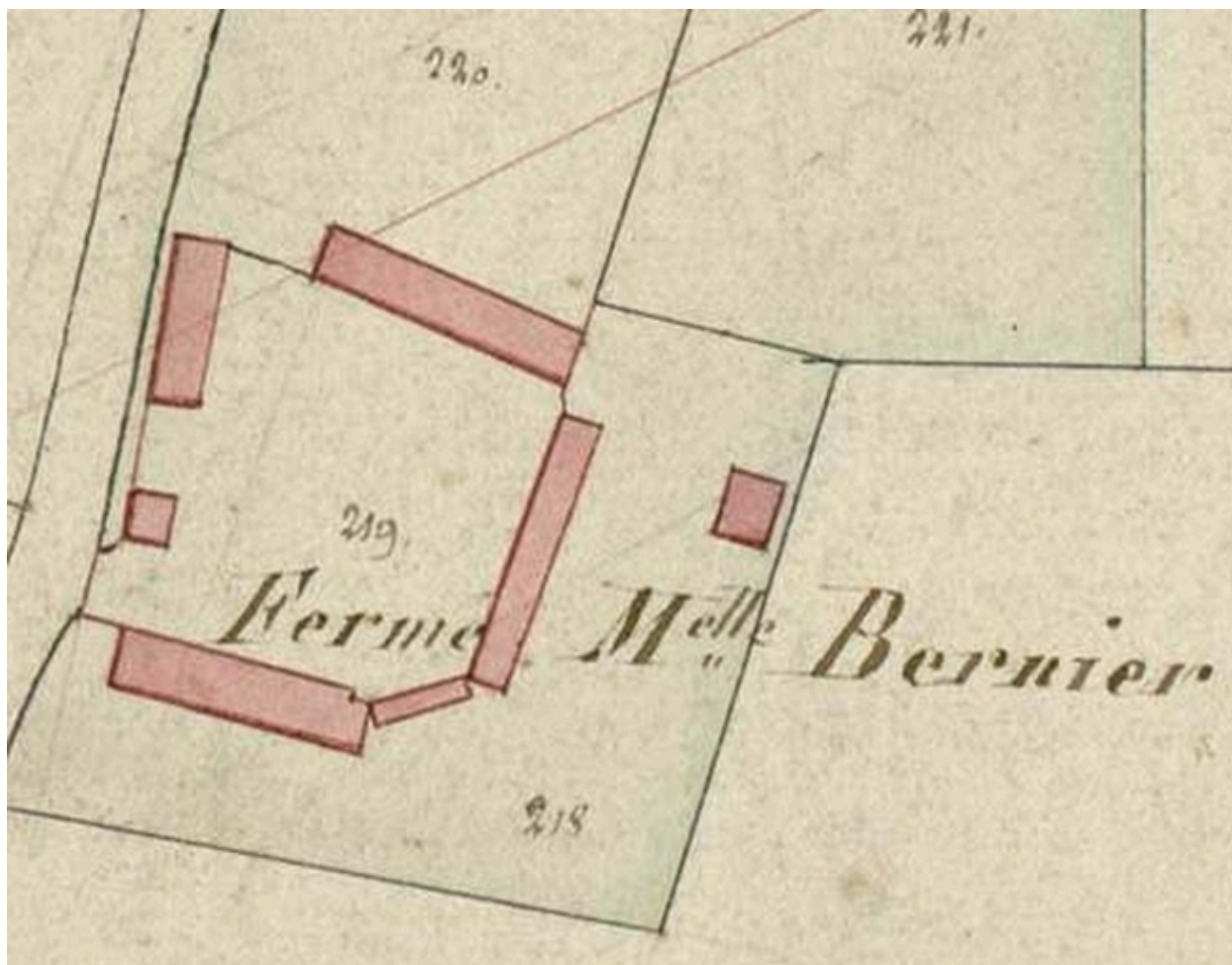
- **Salesches : Plan de la commune de Salesches.**  
**Salesches : Plan de la commune de Salesches levé en exécution de l'arrêté du gouvernement du 12 Brumaire an II**, par le citoyen Robin, géomètre en chef et le citoyen Bécart, arpenteur. (Archives départementales du Nord ; P 30/330/000001).

IVR31\_20095902586NUCA

Auteur de l'illustration : Pierre Pigaglio (reproduction)

Date de prise de vue : 2009

(c) Région Hauts-de-France - Inventaire général ; (c) Département du Nord - Archives départementales  
reproduction soumise à autorisation du titulaire des droits d'exploitation



Extrait de la feuille cadastrale A. Plan de situation en 1831.

Référence du document reproduit :

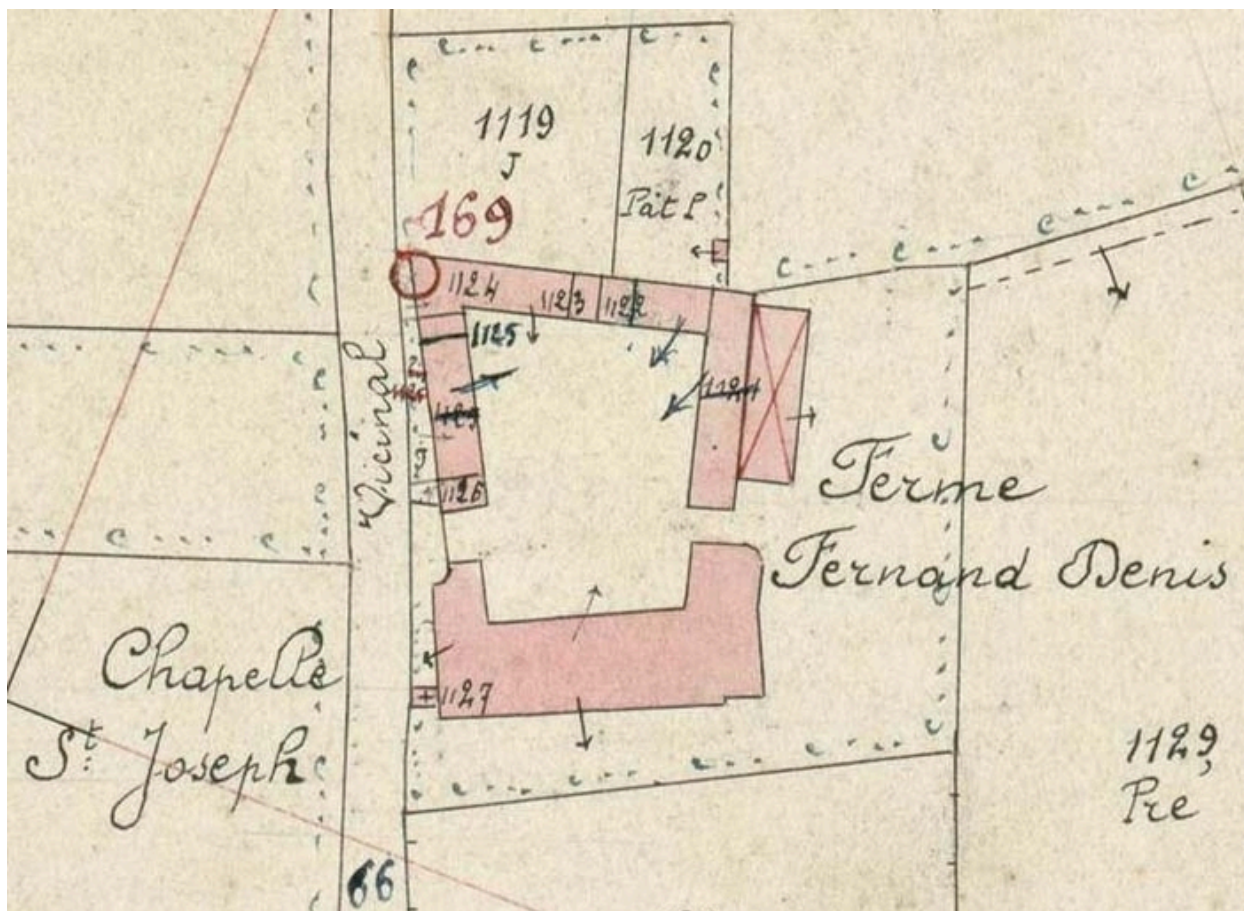
- **Archives départementales du Nord. Série P ; P 31/776/013905. Salesches : Section A dite du nord achevée sur le terrain le 30 septembre 1831.**  
Archives départementales du Nord. Série P ; P 31/776. Salesches : Section A dite du nord achevée sur le terrain le 30 septembre 1831, levée par M. Lombois, géomètre 1ère classe.  
Archives départementales du Nord, Lille : P 31 / 776 / 013905

IVR31\_20095902587NUCA

Auteur de l'illustration : Pierre Pigaglio (reproduction)

Date de prise de vue : 2009

(c) Région Hauts-de-France - Inventaire général ; (c) Département du Nord - Archives départementales  
reproduction soumise à autorisation du titulaire des droits d'exploitation



Extrait de la feuille cadastrale (section unique). Plan de situation en 1925.

Référence du document reproduit :

- **Archives départementales du Nord. Série P ; P 31/776/013912. Salesches : section unique en 5 feuilles, 5ème feuille.**  
Archives départementales du Nord. Série P ; P 31/776. Salesches : section unique en 5 feuilles, 5ème feuille, par le géomètre de 1ère classe R. Lemette, le 5 décembre 1924.  
Archives départementales du Nord, Lille : P 31 / 776 / 013912

IVR31\_20095902588NUCA

Auteur de l'illustration : Pierre Pigaglio (reproduction)

Date de prise de vue : 2009

(c) Région Hauts-de-France - Inventaire général ; (c) Département du Nord - Archives départementales  
reproduction soumise à autorisation du titulaire des droits d'exploitation





Vue du pigeonnier-porche.

IVR31\_20095902696NUCA

Auteur de l'illustration : Pierre Thibaut

Date de prise de vue : 2009

(c) Région Hauts-de-France - Inventaire général

reproduction soumise à autorisation du titulaire des droits d'exploitation



Détail du pigeonnier-porche.

IVR31\_20095902692NUCA

Auteur de l'illustration : Pierre Thibaut

Date de prise de vue : 2009

(c) Région Hauts-de-France - Inventaire général

reproduction soumise à autorisation du titulaire des droits d'exploitation



Vue du pigeonnier-porche, des écuries et du logis.

IVR31\_20095902694NUCA

Auteur de l'illustration : Pierre Thibaut

Date de prise de vue : 2009

(c) Région Hauts-de-France - Inventaire général  
reproduction soumise à autorisation du titulaire des droits d'exploitation



Vue de l'élévation sur cour du logis.

IVR31\_20095902699NUCA

Auteur de l'illustration : Pierre Thibaut

Date de prise de vue : 2009

(c) Région Hauts-de-France - Inventaire général

reproduction soumise à autorisation du titulaire des droits d'exploitation



Vue des logements d'ouvriers agricoles, des écuries et des étables.

IVR31\_20095902695NUCA

Auteur de l'illustration : Pierre Thibaut

Date de prise de vue : 2009

(c) Région Hauts-de-France - Inventaire général

reproduction soumise à autorisation du titulaire des droits d'exploitation



Vue de la grange-étable située au sud.

IVR31\_20095902697NUCA

Auteur de l'illustration : Pierre Thibaut

Date de prise de vue : 2009

(c) Région Hauts-de-France - Inventaire général

reproduction soumise à autorisation du titulaire des droits d'exploitation



Vue du fronton et des pilastres sur la façade de la grange-étable.

IVR31\_20095902698NUCA

Auteur de l'illustration : Pierre Thibaut

Date de prise de vue : 2009

(c) Région Hauts-de-France - Inventaire général

reproduction soumise à autorisation du titulaire des droits d'exploitation



Détail du fronton sur la façade de la grange-étable.

IVR31\_20095902701NUCA

Auteur de l'illustration : Pierre Thibaut

Date de prise de vue : 2009

(c) Région Hauts-de-France - Inventaire général

reproduction soumise à autorisation du titulaire des droits d'exploitation





Vue de la chapelle Saint-Joseph située à l'extérieur de la ferme, le long du pigeonnier-porche et du bûcher.

IVR31\_20095902310NUCA

Auteur de l'illustration : Raphaël Coipel

Date de prise de vue : 2009

(c) Région Hauts-de-France - Inventaire général

reproduction soumise à autorisation du titulaire des droits d'exploitation



Détail de la chapelle Saint-Joseph.

IVR31\_20095902706NUCA

Auteur de l'illustration : Pierre Thibaut

Date de prise de vue : 2009

(c) Région Hauts-de-France - Inventaire général

reproduction soumise à autorisation du titulaire des droits d'exploitation



Vue du revers des écuries (sur la Grand'Rue) et du pignon du logis.

IVR31\_20095902704NUCA

Auteur de l'illustration : Pierre Thibaut

Date de prise de vue : 2009

(c) Région Hauts-de-France - Inventaire général

reproduction soumise à autorisation du titulaire des droits d'exploitation



Détail du pignon du logis, depuis la Grand'Rue.

IVR31\_20095902705NUCA

Auteur de l'illustration : Pierre Thibaut

Date de prise de vue : 2009

(c) Région Hauts-de-France - Inventaire général

reproduction soumise à autorisation du titulaire des droits d'exploitation



Vue d'un pignon de la grange.

IVR31\_20095902309NUCA

Auteur de l'illustration : Raphaël Coipel

Date de prise de vue : 2009

(c) Région Hauts-de-France - Inventaire général

reproduction soumise à autorisation du titulaire des droits d'exploitation



Vue d'un ancien abreuvoir, fosse à fumier ou espace de stockage indéterminé.

IVR31\_20095902703NUCA

Auteur de l'illustration : Pierre Thibaut

Date de prise de vue : 2009

(c) Région Hauts-de-France - Inventaire général

reproduction soumise à autorisation du titulaire des droits d'exploitation



Vue de l'étable située derrière le fronton.

IVR31\_20095902702NUCA

Auteur de l'illustration : Pierre Thibaut

Date de prise de vue : 2009

(c) Région Hauts-de-France - Inventaire général  
reproduction soumise à autorisation du titulaire des droits d'exploitation



Détail de la voûte du pigeonnier-porche.

IVR31\_20095902693NUCA

Auteur de l'illustration : Pierre Thibaut

Date de prise de vue : 2009

(c) Région Hauts-de-France - Inventaire général

reproduction soumise à autorisation du titulaire des droits d'exploitation