

Hauts-de-France, Somme
Amiens
354 boulevard Beauvillé

Hospice Saint-Victor, actuellement clinique ophtalmologique d'Amiens

Références du dossier

Numéro de dossier : IA80000159

Date de l'enquête initiale : 1996

Date(s) de rédaction : 1997

Cadre de l'étude : enquête thématique régionale édifices civils et édilitaires d'Amiens des 19e et 20e siècles

Degré d'étude : étudié

Désignation

Dénomination : hospice

Appellation : Saint-Victor

Destinations successives : hospice, hôpital

Parties constituantes non étudiées : chapelle

Compléments de localisation

Milieu d'implantation : en ville

Références cadastrales : 1990. CP 460, 461

Historique

L'hospice Saint-Victor fut construit sur le legs de Victor Cauvel de Beauvillé. Le Conseil municipal dans sa séance du 27 juillet 1887 décida de choisir le plateau de Saint-Pierre pour la construction. Victor de Beauvillé avait imposé quelques conditions concernant le programme et le concours, celles-ci furent suivies scrupuleusement. La commission consultative prit la décision de construire l'hospice suivant le mode des pavillons séparés et reliés par des galeries fermées. Le concours ouvert par arrêté municipal le 30 juillet 1887, était clos le 19 décembre suivant. Les divers projets dépassaient tous les ressources consacrées à la construction de l'hospice et à son fonctionnement. En effet le legs de Beauvillé s'élevait à 2 334 696, 36 F moins 211 710, 43 F dépensés pour frais de mutation, il restait 2 122 985, 93 F pour la bâtisse et son fonctionnement. Le projet définitif ne devait pas excéder le seuil de 1 million. C'est l'architecte de la ville François Charbonnier qui fut choisi et les travaux de maçonnerie furent adjugés à l'entrepreneur amiénois Mercier. Le 6 mai 1891, le Conseil municipal et la Commission de surveillance et de patronage de l'hospice Saint-Victor firent une visite d'inauguration.

En 1989, des grands travaux d'aménagement furent entrepris par l'entreprise Quille sous les ordres de l'architecte Dufau. Seuls furent conservés les bâtiments de façade et la chapelle quelque peu "écrasée" par les constructions modernes. Des vitraux de 1985, issus des ateliers de C. Barré d'Amiens, ornent la chapelle.

Période(s) principale(s) : 4e quart 19e siècle, 4e quart 20e siècle

Dates : 1891 (daté par source)

Auteur(s) de l'oeuvre : François Charbonnier (architecte, attribution par source), Dufau (architecte, attribution par source), Claude Barre (verrier, attribution par source), Anatole Victor Mercier (entrepreneur, attribution par source)

Description

L'ensemble des élévations sont en brique sur soubassement en pierre de taille ; décors portés ainsi que chaîne d'angle et corniche sont en pierre. Les bâtiments sont couverts par des toits à longs pans et des toits en pavillons. La chapelle érigée en brique avec rehauts de pierre pour les éléments décoratifs (corniche, bandeau, pignon, meneau) est à chevet plat et couverte par un toit à longs pans et une croupe droite bordés par une corniche en pierre avec corbeaux. Construite sur un plan en croix latine, cette chapelle est composée d'un seul vaisseau sur un seul étage. La nef est couverte par un

lambris imitant une voûte en anse de panier. Elle est éclairée par trois séries de deux baies cintrées jumelées garnies de vitraux abstraits. Le chœur formé par une abside en cul-de-four est percé de deux baies cintrées sous lunette, garnies de vitraux abstraits.

Eléments descriptifs

Matériau(x) du gros-oeuvre, mise en oeuvre et revêtement : brique ; pierre

Matériau(x) de couverture : ardoise

Étage(s) ou vaisseau(x) : 2 étages carrés, 1 vaisseau

Statut, intérêt et protection

L'intégralité du dossier est consultable au centre de documentation de l'Inventaire et du Patrimoine culturel.

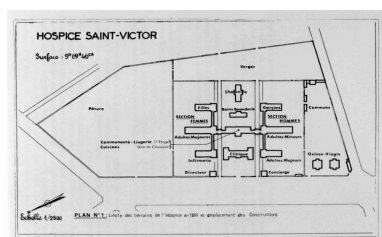
Statut de la propriété : propriété publique

Références documentaires


Documents figurés

- **Hospice Saint-Victor. Plan n° 1. Limite des terrains en 1891 et emplacement des constructions (?),** dessin à l'encre, 1891 (coll. part.).
- **Hospice Saint-Victor à Amiens. Plans, élévations,** dessin, par Charbonnier architecte. In : *La construction moderne*, 1901-1902. p. 391, pl. 69
- **[Vue de la porte de l'hôpital souterrain utilisé par les troupes allemandes lors de la Seconde Guerre mondiale (?),** photographie, [vers 1945] (coll. part.).
- **Vue d'un souterrain utilisé par les troupes allemandes lors de la Seconde Guerre mondiale (?),** photographie, [vers 1945] (coll. part.).
- **Vue aérienne des pavillons et d'une galerie de circulation couverte en 1989, avant les travaux de réaménagement et de destruction (?),** photographie, [vers 1989] (coll. part.).
- **Vue d'un portail et d'une galerie de circulation couverte en 1989, avant les travaux de réaménagement et de destruction (?),** photographie, [vers 1989] (coll. part.).
- **Vue d'un portail et d'une galerie de circulation couverte en 1989, avant les travaux de réaménagement et de destruction (?),** photographie, [vers 1989] (coll. part.).

Illustrations



Plan d'ensemble en 1891.
Phot. Thierry Lefébure
IVR22_19978001128XB



Souterrain - Hôpital
Vue d'un souterrain utilisé par les troupes allemandes, lors de la Seconde Guerre mondiale (coll. part.).
Phot. Thierry Lefébure



Vue de la porte de l'hôpital souterrain utilisé par les troupes allemandes, lors de la Seconde Guerre mondiale (coll. part.).

IVR22_19978001106XB



Vue d'un portail et d'une galerie de circulation couverte en 1989, avant les travaux de réaménagement et de destruction (coll. part.).


Repro. Leullier Irwin
IVR22_19978001112XB



Vue aérienne des pavillons et d'une galerie de circulation couverte en 1989, avant les travaux de réaménagement et de destruction (coll. part.).

Repro. Leullier Irwin
IVR22_19978001103XB

Repro. Leullier Irwin
IVR22_19978001105XB



Vue d'un portail et d'une galerie de circulation couverte en 1989, avant les travaux de réaménagement et de destruction (coll. part.).

Repro. Leullier Irwin
IVR22_19978001124XB



Détail de la façade principale du bâtiment central (clinique).

Phot. Thierry Lefébure
IVR22_19978001050X



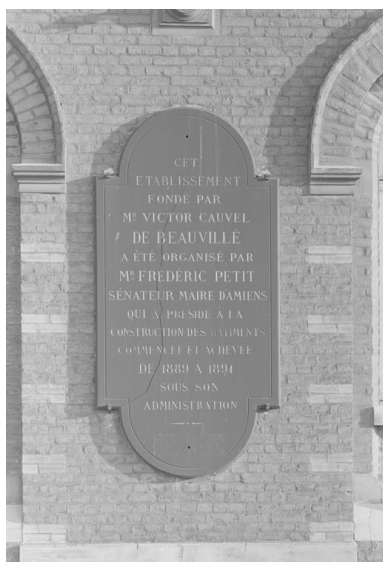
Élévation postérieure du bâtiment central (clinique).

Phot. Irwin Leullier
IVR22_19978001010V



Buste de Cauvel de Beauvillé.
Façade du bâtiment central.

Phot. Irwin Leullier
IVR22_19978001051X



Plaque commémorative de la fondation de l'hospice.
Façade du bâtiment central.
Phot. Irwin Leullier
IVR22_19978001052X



Élévation postérieure du bâtiment sur la cour d'honneur.
Phot. Irwin Leullier
IVR22_19978001214XA



Élévation postérieure du bâtiment sur la cour d'honneur.
Phot. Irwin Leullier
IVR22_19978001007X




Élévation postérieure d'un pavillon d'entrée.
Phot. Irwin Leullier
IVR22_19978001009X



Pignon de la chapelle, après les travaux de réaménagement.
Phot. Thierry Lefébure
IVR22_19978001109XB




Vue aérienne de la chapelle, après les travaux de réaménagement.
Phot. Thierry Lefébure
IVR22_19978001110XB



Vue de la chapelle, avant les travaux de réaménagement en 1989.
Phot. Thierry Lefébure



Chevet de la chapelle.
Phot. Irwin Leullier
IVR22_19978001082V



Chapelle. Vue intérieure depuis le chœur.
Phot. Thierry Lefébure,
Phot. Irwin Leullier
IVR22_19978001084V

IVR22_19978001111XB



Chapelle. Vue intérieure
vers le chœur.

Phot. Irwin Leullier
IVR22_19978001083V



Chapelle. Station du chemin de croix.

Phot. Thierry Lefébure
IVR22_19978001081X



Vue générale.
Phot. Thierry Lefébure
IVR22_19978001215PA

Dossiers liés

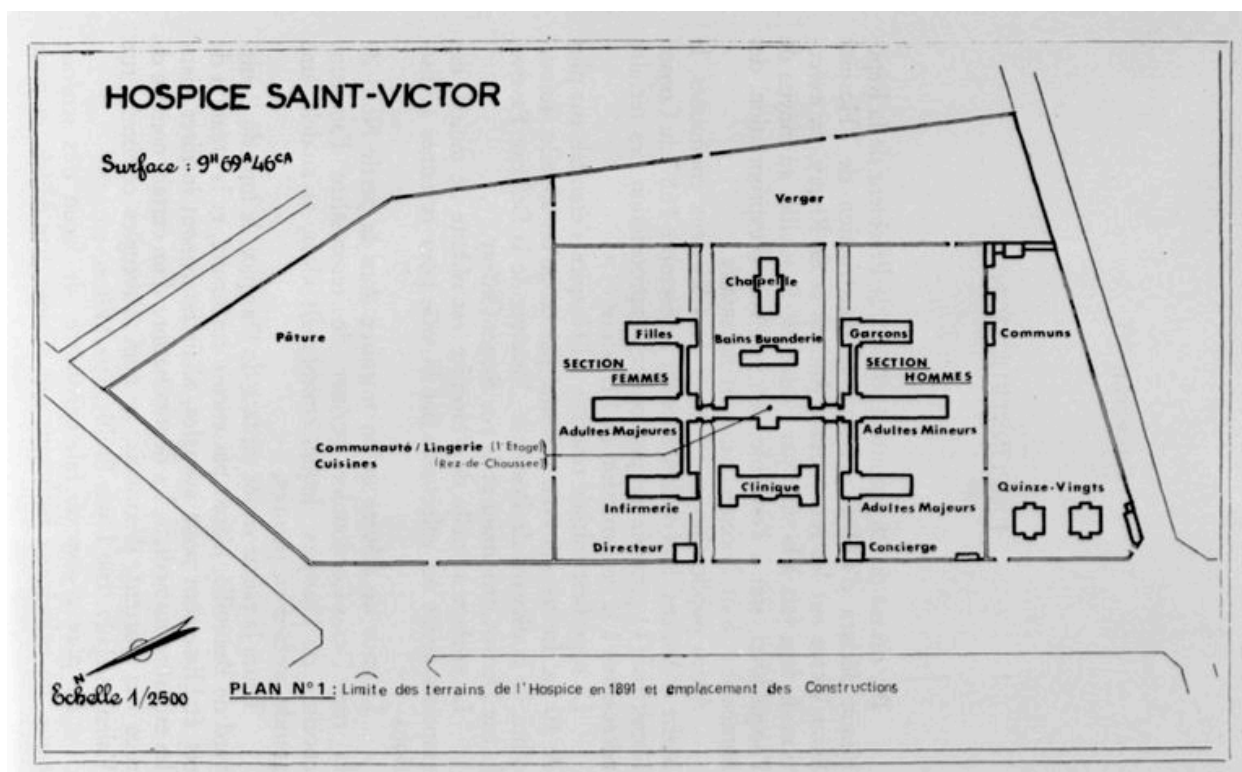
Oeuvre(s) contenue(s) :

Oeuvre(s) en rapport :

Ancien village, faubourg puis quartier de Saint-Pierre (IA80002396) Hauts-de-France, Somme, Amiens

Auteur(s) du dossier : Nathalie Mette

Copyright(s) : (c) Région Hauts-de-France - Inventaire général




Plan d'ensemble en 1891.

IVR22_19978001128XB

Auteur de l'illustration : Thierry Lefébure

(c) Région Hauts-de-France - Inventaire général

reproduction soumise à autorisation du titulaire des droits d'exploitation



Vue d'un souterrain utilisé par les troupes allemandes, lors de la Seconde Guerre mondiale (coll. part.).

IVR22_19978001106XB

Auteur de l'illustration : Thierry Lefébure

(c) Région Hauts-de-France - Inventaire général

reproduction soumise à autorisation du titulaire des droits d'exploitation



Vue de la porte de l'hôpital souterrain utilisé par les troupes allemandes, lors de la Seconde Guerre mondiale (coll. part.).

IVR22_19978001105XB

Auteur de l'illustration (reproduction) : Leullier Irwin

(c) Ministère de la culture - Inventaire général ; (c) AGIR-Pic

reproduction soumise à autorisation du titulaire des droits d'exploitation



Vue d'un portail et d'une galerie de circulation couverte en 1989, avant les travaux de réaménagement et de destruction (coll. part.).

IVR22_19978001112XB

Auteur de l'illustration (reproduction) : Leullier Irwin

(c) Ministère de la culture - Inventaire général ; (c) AGIR-Pic
reproduction soumise à autorisation du titulaire des droits d'exploitation



Vue aérienne des pavillons et d'une galerie de circulation couverte en 1989, avant les travaux de réaménagement et de destruction (coll. part.).

IVR22_19978001103XB

Auteur de l'illustration (reproduction) : Leullier Irwin

(c) Ministère de la culture - Inventaire général ; (c) AGIR-Pic
reproduction soumise à autorisation du titulaire des droits d'exploitation



Vue d'un portail et d'une galerie de circulation couverte en 1989, avant les travaux de réaménagement et de destruction (coll. part.).

IVR22_19978001124XB

Auteur de l'illustration (reproduction) : Leullier Irwin

(c) Ministère de la culture - Inventaire général ; (c) AGIR-Pic
reproduction soumise à autorisation du titulaire des droits d'exploitation



Détail de la façade principale du bâtiment central (clinique).

IVR22_19978001050X

Auteur de l'illustration : Thierry Lefébure

(c) Région Hauts-de-France - Inventaire général

reproduction soumise à autorisation du titulaire des droits d'exploitation



Élévation postérieure du bâtiment central (clinique).

IVR22_19978001010V

Auteur de l'illustration : Irwin Leullier

(c) Ministère de la culture - Inventaire général ; (c) AGIR-Pic
reproduction soumise à autorisation du titulaire des droits d'exploitation



Buste de Cauvel de Beauvillé. Façade du bâtiment central.

IVR22_19978001051X

Auteur de l'illustration : Irwin Leullier

(c) Ministère de la culture - Inventaire général ; (c) AGIR-Pic
reproduction soumise à autorisation du titulaire des droits d'exploitation



Plaque commémorative de la fondation de l'hospice. Façade du bâtiment central.

IVR22_19978001052X

Auteur de l'illustration : Irwin Leullier

(c) Ministère de la culture - Inventaire général ; (c) AGIR-Pic
reproduction soumise à autorisation du titulaire des droits d'exploitation



Élévation postérieure du bâtiment sur la cour d'honneur.

IVR22_19978001214XA

Auteur de l'illustration : Irwin Leullier

(c) Ministère de la culture - Inventaire général ; (c) AGIR-Pic
reproduction soumise à autorisation du titulaire des droits d'exploitation



Élévation postérieure du bâtiment sur la cour d'honneur.

IVR22_19978001007X

Auteur de l'illustration : Irwin Leullier

(c) Ministère de la culture - Inventaire général ; (c) AGIR-Pic
reproduction soumise à autorisation du titulaire des droits d'exploitation



Élévation postérieure d'un pavillon d'entrée.

IVR22_19978001009X

Auteur de l'illustration : Irwin Leullier

(c) Ministère de la culture - Inventaire général ; (c) AGIR-Pic
reproduction soumise à autorisation du titulaire des droits d'exploitation



Pignon de la chapelle, après les travaux de réaménagement.

IVR22_19978001109XB

Auteur de l'illustration : Thierry Lefebure

(c) Région Hauts-de-France - Inventaire général

reproduction soumise à autorisation du titulaire des droits d'exploitation



Vue aérienne de la chapelle, après les travaux de réaménagement.

IVR22_19978001110XB

Auteur de l'illustration : Thierry Lefébure

(c) Région Hauts-de-France - Inventaire général

reproduction soumise à autorisation du titulaire des droits d'exploitation



Vue de la chapelle, avant les travaux de réaménagement en 1989.

IVR22_19978001111XB

Auteur de l'illustration : Thierry Lefébure

(c) Région Hauts-de-France - Inventaire général

reproduction soumise à autorisation du titulaire des droits d'exploitation



Chevet de la chapelle.

IVR22_19978001082V

Auteur de l'illustration : Irwin Leullier

(c) Ministère de la culture - Inventaire général ; (c) AGIR-Pic
reproduction soumise à autorisation du titulaire des droits d'exploitation



Chapelle. Vue intérieure depuis le chœur.

IVR22_19978001084V

Auteur de l'illustration : Thierry Lefébure, Auteur de l'illustration : Irwin Leullier

(c) Région Hauts-de-France - Inventaire général ; (c) Ministère de la culture - Inventaire général ; (c) AGIR-Pic
reproduction soumise à autorisation du titulaire des droits d'exploitation



Chapelle. Vue intérieure vers le chœur.

IVR22_19978001083V

Auteur de l'illustration : Irwin Leullier

(c) Ministère de la culture - Inventaire général ; (c) AGIR-Pic
reproduction soumise à autorisation du titulaire des droits d'exploitation



Chapelle. Station du chemin de croix.

IVR22_19978001081X

Auteur de l'illustration : Thierry Lefébure

(c) Région Hauts-de-France - Inventaire général

reproduction soumise à autorisation du titulaire des droits d'exploitation



Vue générale.

IVR22_19978001215PA

Auteur de l'illustration : Thierry Lefébure

(c) Région Hauts-de-France - Inventaire général

reproduction soumise à autorisation du titulaire des droits d'exploitation