

Hauts-de-France, Oise
Mouy
3 rue de la Gare, 38 rue Jean-Corroyer

Ancienne filature de laine Parmentier, puis broserie Ménard, puis usine de talons de chaussures Parmentier et Petit, puis usine de construction mécanique Flandre

Références du dossier

Numéro de dossier : IA60002062
Date de l'enquête initiale : 2004
Date(s) de rédaction : 2004
Cadre de l'étude : patrimoine industriel arrondissement de Clermont
Degré d'étude : étudié

Désignation

Dénomination : filature, broserie, usine de chaussures, usine de construction mécanique
Précision sur la dénomination : filature de laine ; usine de talons de chaussures
Appellation : filature de laine Parmentier, broserie Ménard, usine de chaussures Parmentier et Petit, usine de construction mécanique Flandre
Destinations successives : logement
Parties constituantes non étudiées : atelier de fabrication, logement patronal, lavoir, bief de dérivation

Compléments de localisation

Milieu d'implantation : en ville
Réseau hydrographique : dérivation du Thérain
Références cadastrales : 1997. AD 139, 140

Historique

Le 9 juillet 1813, Jean-Louis Parmentier, fabricant d'étoffes à Mouy, demande à la préfecture de l'Oise l'autorisation de construire une usine propre à carder et à filer les laines sur son terrain, proche de la rue du pont Gombot, "comprenant une maison, bâtiment et jardin, tenant d'un côté au canal de décharge de la rivière le Thérain et de l'autre à ladite rivière". Les bâtiments décrits existent cependant déjà, comme le figure le plan d'intendance du 18e siècle. Parmentier précise que cette usine, installée donc dans un édifice de la seconde moitié du 18e siècle, "sera mise en mouvement au moyen d'une dérivation ou prise d'eau du canal de décharge, [ancien canal de l'Hôtel-Dieu], faite sur son terrain et rendue de suite à la rivière à l'extrémité de la propriété". Cette filature est en activité jusqu'à la fin du 19e siècle. En 1895, les bâtiments sont la propriété de Ménard, fabricant de broseries. Après la Première Guerre mondiale, l'usine est reprise par Parmentier et Petit qui y fabriquent des talons de chaussures. Après la Seconde Guerre mondiale cette usine de chaussures est remplacée par un atelier de mécanique, connu sous la raison sociale Flandre. Ce dernier construira notamment de nombreuses machines pour la broserie jusque dans les années 1970, date à laquelle l'entreprise ferme ses portes. Après cette période, les bâtiments sont convertis en logement.

Période(s) principale(s) : 2e moitié 18e siècle, 1er quart 19e siècle
Dates : 1813 (daté par source)
Personne(s) liée(s) à l'histoire de l'oeuvre : Jean-Louis Parmentier (commanditaire, attribution par source)

Description

L'usine, située dans le centre ville de Mouy, s'étend sur une étroite parcelle, aujourd'hui divisée en deux lots, et bordée par le principal bras de dérivation du Thérain, anciennement dénommé Canal de l'Hôtel-Dieu. L'ensemble donne à la fois

sur la rue Jean-Corroyer et sur celle de la Gare (ancienne rue du Pont-Gambot). L'ensemble se compose d'un atelier de fabrication, construit en retrait de rue, fermé par un mur de clôture. Il est construit en pierre de taille, à un étage carré et comble à surcroît, couvert d'un toit en tuile mécanique à longs pans et pignons couverts. Il est complété en retour sur rue d'un second bâtiment, également en pierre de taille et couvert d'un toit en zinc, à longs pans et pignons couverts. Cet édifice est traversé par un coursier qui alimentait la roue hydraulique, aujourd'hui disparue. A l'arrière de la parcelle, se trouve un second atelier de fabrication, destiné au montage de brosses, élevé en rez-de-chaussée. Il est construit en brique et couvert d'un toit en tuile mécanique, à longs pans et pignons couverts. Réduit de moitié dans la largeur, cet atelier jouxtait un lavoir à laines, transformée ensuite en salle des machines, en pierre de taille appareillées et pignon en brique et pan de bois assemblé en croix de Saint-André. La cheminée d'usine qui lui était adossée a été démontée. Le logement patronal, accessible par la rue Jean-Corroyer, s'étend sur toute la largeur de la parcelle. Il est construit en pierre de taille enduit et comprend un étage carré et comble à surcroît. Il est couvert d'un toit en tuile plate, à longs pans et pignons couverts.

Eléments descriptifs

Matériau(x) du gros-oeuvre, mise en oeuvre et revêtement : brique ; bois ; enduit ; pierre de taille ; pan de bois

Matériau(x) de couverture : ardoise, tuile mécanique, tuile plate, zinc en couverture

Étage(s) ou vaisseau(x) : 1 étage carré, comble à surcroît

Élévations extérieures : élévation à travées

Type(s) de couverture : toit à longs pans ; pignon couvert

Énergies : énergie hydraulique ; produite sur place

Typologies et état de conservation

État de conservation : établissement industriel désaffecté

Statut, intérêt et protection

Statut de la propriété : propriété privée

Références documentaires

Documents d'archive

- AD Oise. Série M ; Mp 2514. **Etablissements insalubres et dangereux. Mouy.1837-1938.**
- AD Oise. Série S ; 7 Sp 298. **Cours d'eau et usines. Mouy. 1810-1860.**
Mouy (1810-1860).
- AD Oise. Série S ; 7 Sp 301. **Cours d'eau et usines. Mouy.1872-1836.**
Mouy (1872-1836).
- AD Oise. Série S ; 9 Sp 177. **Déclarations de machines à vapeur. Arrondissement de Clermont. Canton de Mouy. 1843-1902.**
Canton de Mouy (1843-1902).

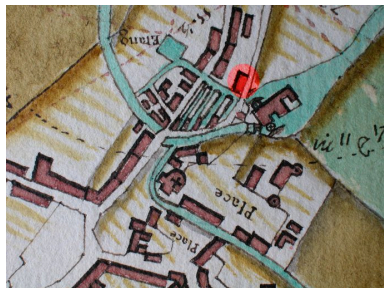
Documents figurés

- **Plan d'intendance de la commune de Mouy, 1779** (AD Oise ; 1 Cp 94/1).

Bibliographie

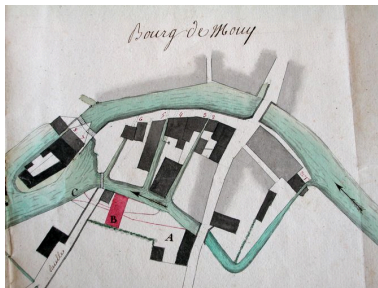
- **GRAVES, Louis. Précis statistique sur le canton de Mouy**
GRAVES, Louis. **Précis statistique sur le canton de Mouy, arrondissement de Clermont (Oise). Annuaire de l'Oise.** Beauvais : Achille Desjardins, [1835].

Illustrations



Plan de situation des bâtiments ayant précédé la filature Parmentier, extrait du plan d'intendance de la commune de Mouy, 1782.

Phot. Fournier
Bertrand (reproduction)
IVR22_20046002915NUCAB



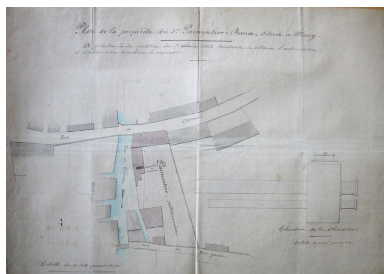
Plan pour l'installation de l'usine à carder et à filer la laine annexée à la demande de M. Parmentier-Picart, par Fouchart (ingénieur des Ponts-et-Chaussées), 1815.

Phot. Fournier
Bertrand (reproduction)
IVR22_20046002913NUCAB



Plan de l'usine Parmentier (n°9) en 1817.

Phot. Fournier
Bertrand (reproduction)
IVR22_20046002914NUCAB



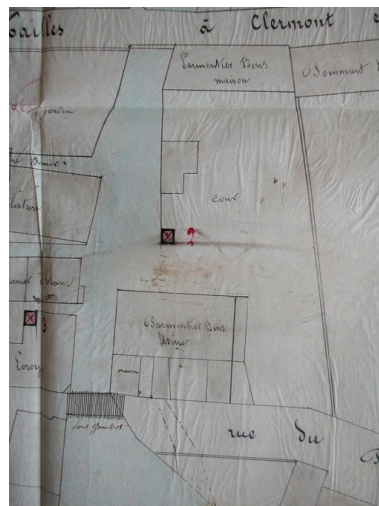
Plan de la propriété de M. Parmentier-Bense, annexé à la demande d'installation d'une machine à vapeur, 1854.

Phot. Fournier
Bertrand (reproduction)
IVR22_20046003124NUCAB



Plan du bâtiment de production de la filature Parmentier, par Crouzet (garde-rivière), 1860.

Phot. Fournier
Bertrand (reproduction)
IVR22_20046002920NUCAB



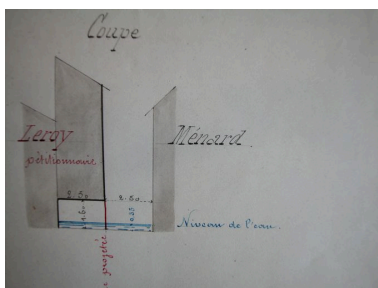
Plan de l'usine Parmentier-Bense, détail d'un plan d'une partie de la ville de Mouy avec indication (en rouge) des cheminées d'usines., 1865.

Phot. Fournier
Bertrand (reproduction)
IVR22_20046003125NUCAB



Plan partiel de la broserie Ménard, annexé à la demande de Leroy de planter des colonnes en fonte dans le canal pour soutenir un bâtiment, 1895.

Phot. Fournier
Bertrand (reproduction)
IVR22_20046003126NUCAB



Coupe des usines Ménard et Leroy, annexée à la demande de M. Leroy de placer des colonnes en fonte dans le canal pour soutenir un bâtiment, 1895.

Phot. Fournier
Bertrand (reproduction)
IVR22_20046003127NUCAB



Vue de face de la façade sur rue de la filature, depuis l'îlot sur le Thérain.

Phot. Thierry Lefébure
IVR22_20046000209NUCA



Vue d'ensemble de la filature, façade antérieure, avec son extension en retour.
Phot. Thierry Lefébure
IVR22_20046000214NUCA



Le pignon sur la rivière de la filature, vue depuis le pont.
Phot. Thierry Lefébure
IVR22_20046000211NUCA



Façade postérieure de la filature.
Phot. Thierry Lefébure
IVR22_20046000213NUCA



Atelier de montage des brosses.
Phot. Thierry Lefébure
IVR22_20046000215NUCA



Atelier de montage des brosses, vue d'ensemble.
Phot. Thierry Lefébure
IVR22_20046000216NUCA



Remise à l'entrée de l'usine, vue d'ensemble.
Phot. Thierry Lefébure
IVR22_20046000217NUCA



Bâtiment destiné au lavage des laines, vue d'ensemble sur cour.
Phot. Thierry Lefébure
IVR22_20046000218XA



Bâtiment destiné au lavage des laines, vue du pignon depuis le pont sur la rivière.
Phot. Thierry Lefébure
IVR22_20046000223NUCA



Bâtiment destiné au lavage des laines, détail de l'ancien passage ouvert pour alimenter le lavoir, aujourd'hui obturé.
Phot. Thierry Lefébure
IVR22_20046000221NUCA



Le logement patronal, façade sur rue.
Phot. Thierry Lefébure
IVR22_20046000226XA



Le logement patronal,
façade postérieure.
Phot. Thierry Lefébure
IVR22_20046000224NUCA

Dossiers liés

Oeuvre(s) contenue(s) :

Auteur(s) du dossier : Bertrand Fournier

Copyright(s) : (c) Région Hauts-de-France - Inventaire général

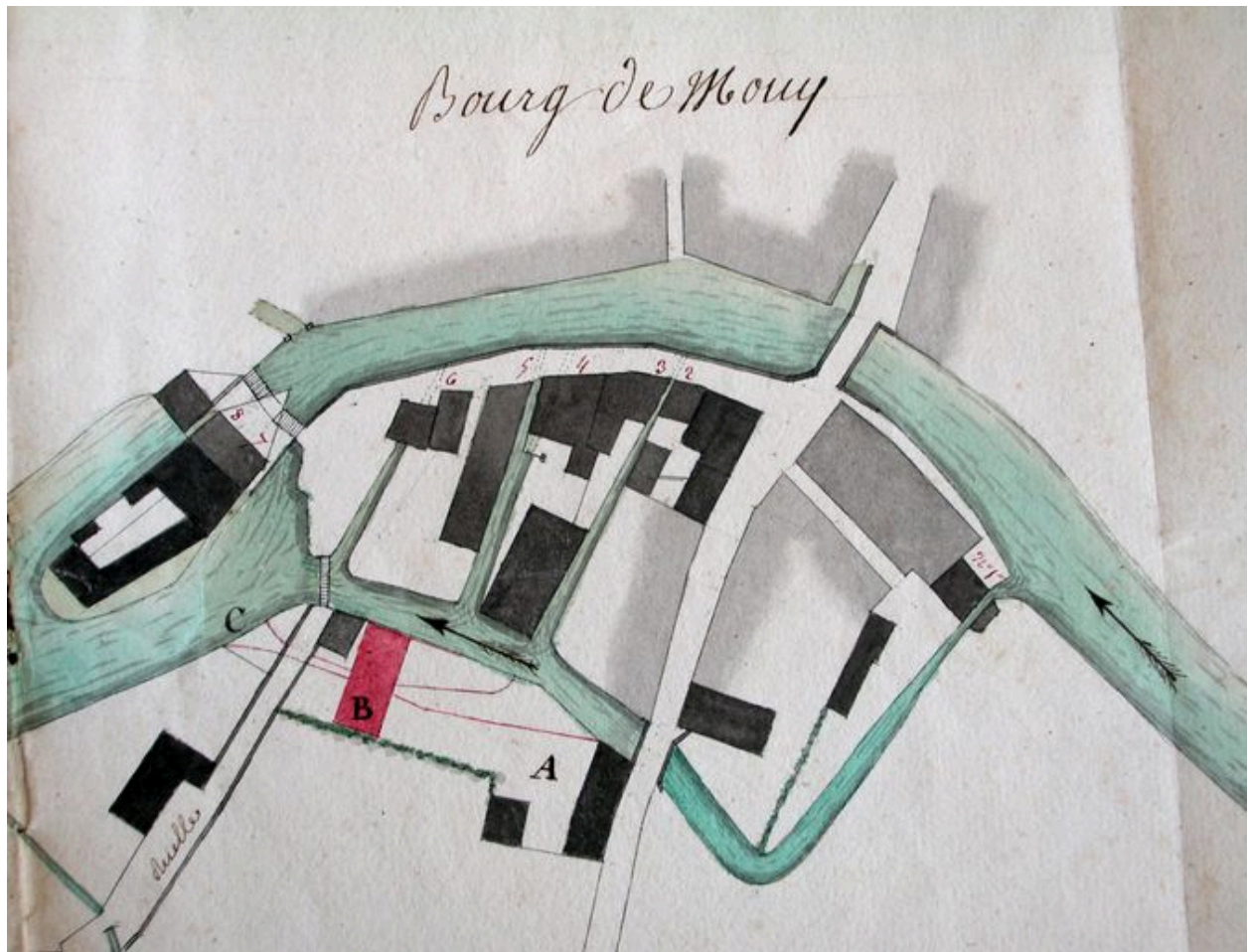


Plan de situation des bâtiments ayant précédé la filature Parmentier, extrait du plan d'intendance de la commune de Mouy, 1782.

IVR22_20046002915NUCAB

Auteur de l'illustration : Fournier Bertrand (reproduction)

(c) Région Hauts-de-France - Inventaire général ; (c) Département de l'Oise
reproduction soumise à autorisation du titulaire des droits d'exploitation



Plan pour l'installation de l'usine à carder et à filer la laine annexée à la demande de M. Parmentier-Picart, par Fouchart (ingénieur des Ponts-et-Chaussées), 1815.

IVR22_20046002913NUCAB

Auteur de l'illustration : Fournier Bertrand (reproduction)

Échelle : 1/100e.

(c) Région Hauts-de-France - Inventaire général ; (c) Département de l'Oise
reproduction soumise à autorisation du titulaire des droits d'exploitation

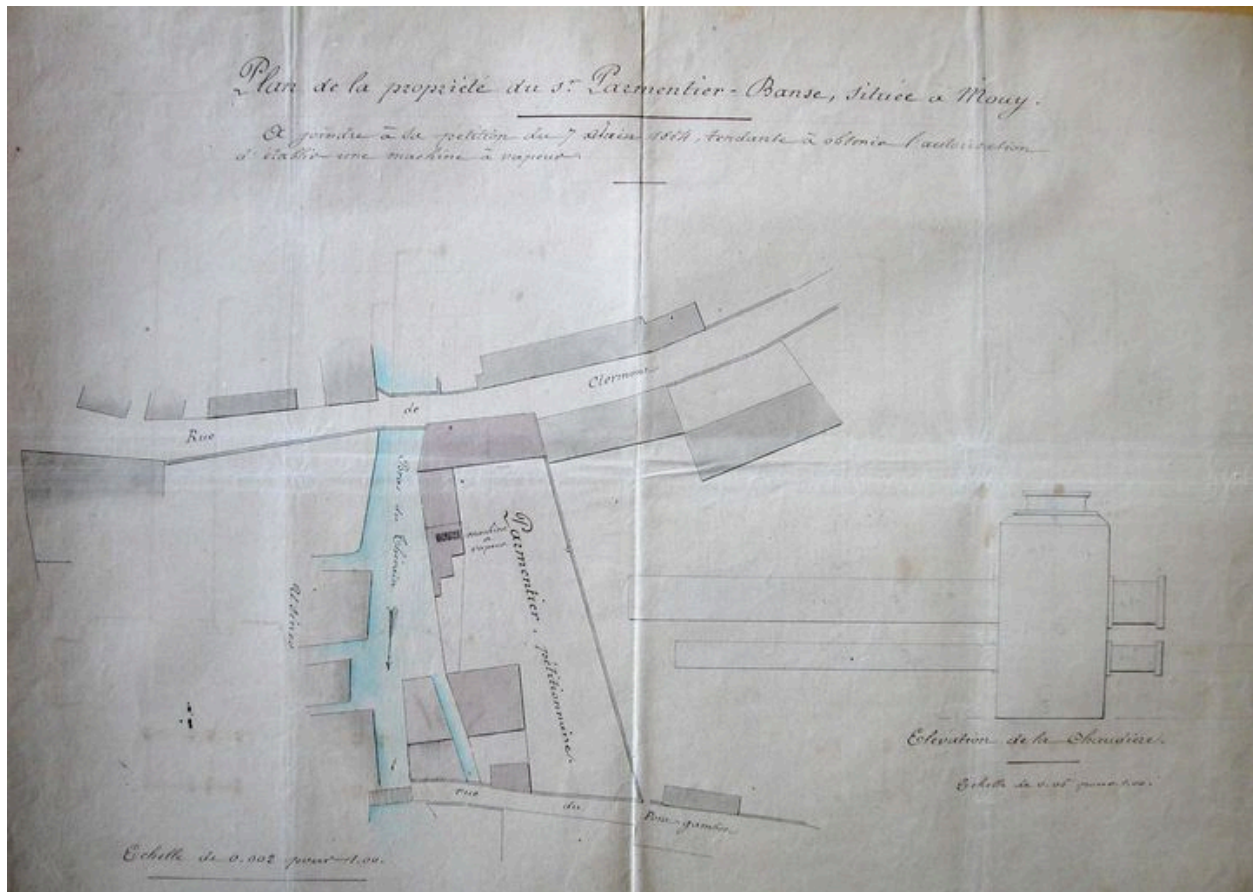


Plan de l'usine Parmentier (n°9) en 1817.

IVR22_20046002914NUCAB

Auteur de l'illustration : Fournier Bertrand (reproduction)

(c) Région Hauts-de-France - Inventaire général ; (c) Département de l'Oise
reproduction soumise à autorisation du titulaire des droits d'exploitation




Plan de la propriété de M. Parmentier-Bense, annexé à la demande d'installation d'une machine à vapeur, 1854.

IVR22_20046003124NUCAB

Auteur de l'illustration : Fournier Bertrand (reproduction)

(c) Région Hauts-de-France - Inventaire général ; (c) Département de l'Oise
reproduction soumise à autorisation du titulaire des droits d'exploitation



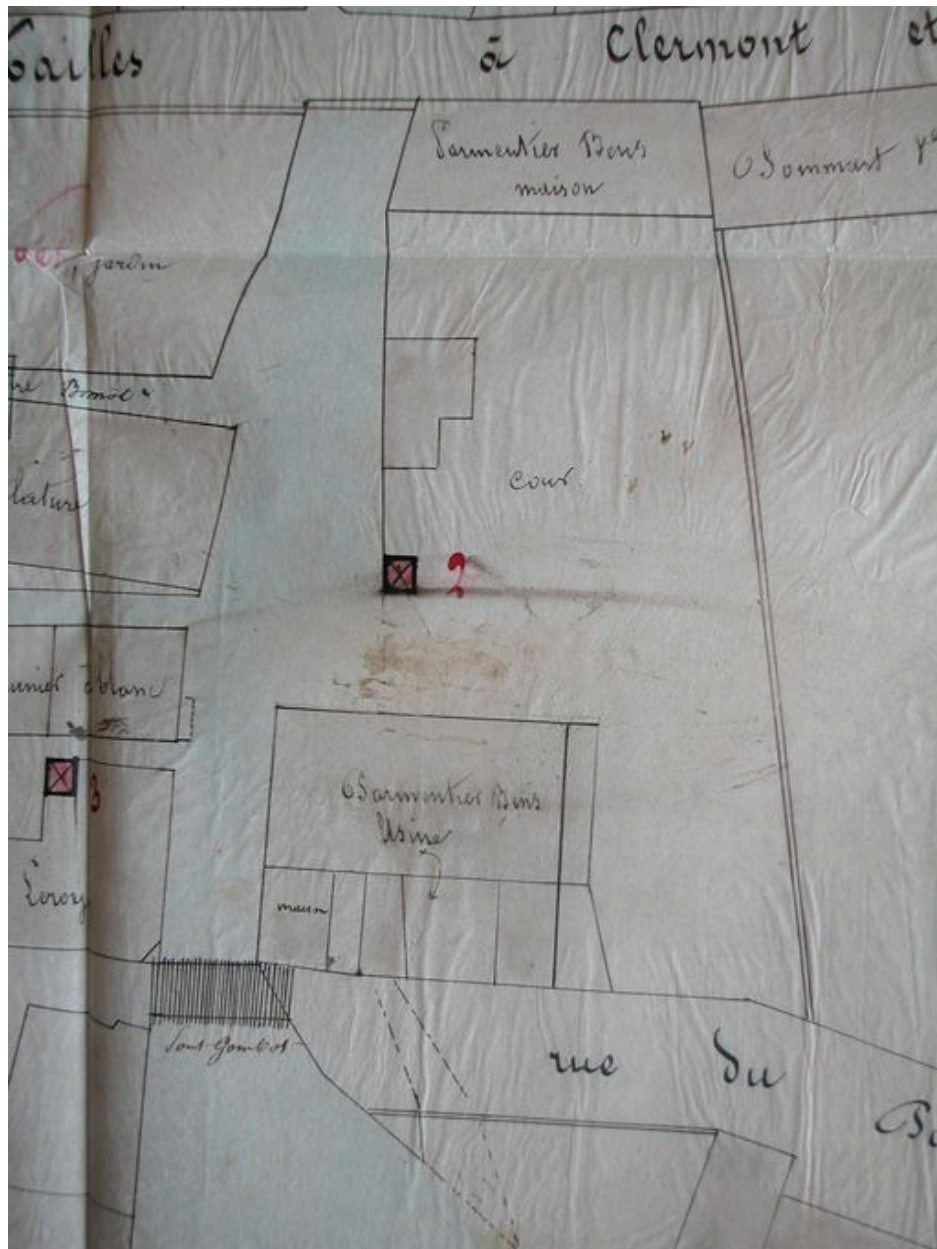
Plan du bâtiment de production de la filature Parmentier, par Couzet (garde-rivière), 1860.

IVR22_20046002920NUCAB

Auteur de l'illustration : Fournier Bertrand (reproduction)

Échelle : 1/500e.

(c) Région Hauts-de-France - Inventaire général ; (c) Département de l'Oise
reproduction soumise à autorisation du titulaire des droits d'exploitation




Plan de l'usine Parmentier-Bense, détail d'un plan d'une partie de la ville de Mouy avec indication (en rouge) des cheminées d'usines., 1865.

IVR22_20046003125NUCAB

Auteur de l'illustration : Fournier Bertrand (reproduction)

Échelle : 1/500e.

(c) Région Hauts-de-France - Inventaire général ; (c) Département de l'Oise
reproduction soumise à autorisation du titulaire des droits d'exploitation

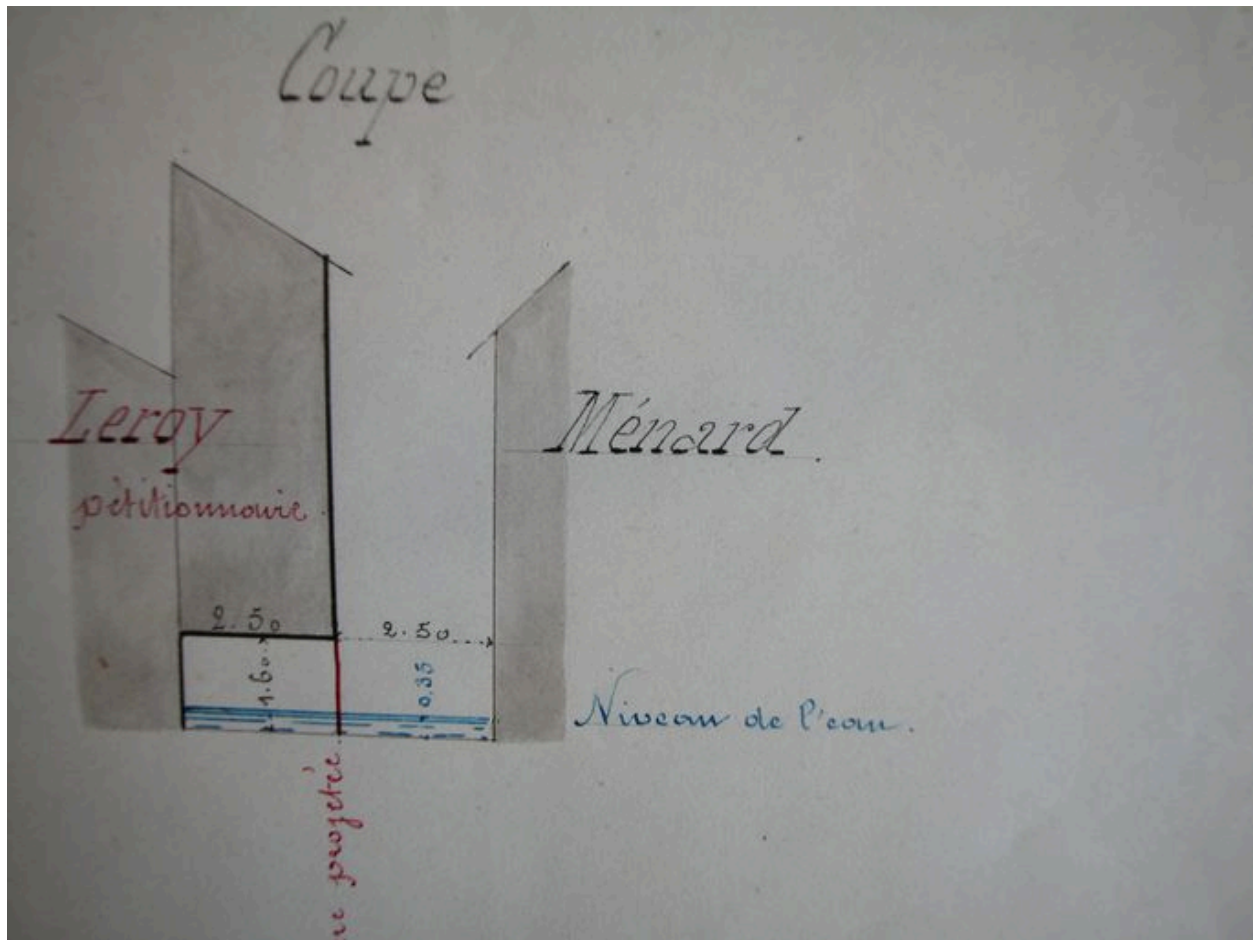


Plan partiel de la broserie Ménard, annexé à la demande de Leroy de planter des colonnes en fonte dans le canal pour soutenir un bâtiment, 1895.

IVR22_20046003126NUCAB

Auteur de l'illustration : Fournier Bertrand (reproduction)

(c) Région Hauts-de-France - Inventaire général ; (c) Département de l'Oise
reproduction soumise à autorisation du titulaire des droits d'exploitation



Coupe des usines Ménard et Leroy, annexée à la demande de M. Leroy de placer des colonnes en fonte dans le canal pour soutenir un bâtiment, 1895.

IVR22_20046003127NUCAB

Auteur de l'illustration : Fournier Bertrand (reproduction)

(c) Région Hauts-de-France - Inventaire général ; (c) Département de l'Oise
reproduction soumise à autorisation du titulaire des droits d'exploitation



Vue de face de la façade sur rue de la filature, depuis l'ilot sur le Thérain.

IVR22_20046000209NUCA

Auteur de l'illustration : Thierry Lefébure

(c) Région Hauts-de-France - Inventaire général

reproduction soumise à autorisation du titulaire des droits d'exploitation



Vue d'ensemble de la filature, façade antérieure, avec son extension en retour.

IVR22_20046000214NUCA

Auteur de l'illustration : Thierry Lefébure

(c) Région Hauts-de-France - Inventaire général

reproduction soumise à autorisation du titulaire des droits d'exploitation



Le pignon sur la rivière de la filature, vue depuis le pont.

IVR22_20046000211NUCA

Auteur de l'illustration : Thierry Lefébure

(c) Région Hauts-de-France - Inventaire général

reproduction soumise à autorisation du titulaire des droits d'exploitation



Façade postérieure de la filature.

IVR22_20046000213NUCA

Auteur de l'illustration : Thierry Lefébure

(c) Région Hauts-de-France - Inventaire général

reproduction soumise à autorisation du titulaire des droits d'exploitation



Atelier de montage des brosses.

IVR22_20046000215NUCA

Auteur de l'illustration : Thierry Lefébure

(c) Région Hauts-de-France - Inventaire général

reproduction soumise à autorisation du titulaire des droits d'exploitation



Atelier de montage des brosses, vue d'ensemble.

IVR22_20046000216NUCA

Auteur de l'illustration : Thierry Lefébure

(c) Région Hauts-de-France - Inventaire général

reproduction soumise à autorisation du titulaire des droits d'exploitation



Remise à l'entrée de l'usine, vue d'ensemble.

IVR22_20046000217NUCA

Auteur de l'illustration : Thierry Lefébure

(c) Région Hauts-de-France - Inventaire général

reproduction soumise à autorisation du titulaire des droits d'exploitation



Bâtiment destiné au lavage des laines, vue d'ensemble sur cour.

IVR22_20046000218XA

Auteur de l'illustration : Thierry Lefébure

(c) Région Hauts-de-France - Inventaire général

reproduction soumise à autorisation du titulaire des droits d'exploitation



Bâtiment destiné au lavage des laines, vue du pignon depuis le pont sur la rivière.

IVR22_20046000223NUCA

Auteur de l'illustration : Thierry Lefébure

(c) Région Hauts-de-France - Inventaire général

reproduction soumise à autorisation du titulaire des droits d'exploitation



Bâtiment destiné au lavage des laine, détail de l'ancien passage ouvert pour alimenter le lavoir, aujourd'hui obturé.

IVR22_20046000221NUCA

Auteur de l'illustration : Thierry Lefébure

(c) Région Hauts-de-France - Inventaire général

reproduction soumise à autorisation du titulaire des droits d'exploitation



Le logement patronal, façade sur rue.

IVR22_20046000226XA

Auteur de l'illustration : Thierry Lefébure

(c) Région Hauts-de-France - Inventaire général

reproduction soumise à autorisation du titulaire des droits d'exploitation



Le logement patronal, façade postérieure.

IVR22_20046000224NUCA

Auteur de l'illustration : Thierry Lefébure

(c) Région Hauts-de-France - Inventaire général

reproduction soumise à autorisation du titulaire des droits d'exploitation