

Hauts-de-France, Nord
Maulde
Le Bois Montoir

Casemate 155 G.P.F. (Grande Puissance Filloux)

Références du dossier

Numéro de dossier : IA59002065
Date de l'enquête initiale : 2003
Date(s) de rédaction : 2004
Cadre de l'étude : inventaire topographique PNR Scarpe-Escaut
Degré d'étude : étudié

Désignation

Dénomination : casemate
Appellation : casemate 155 G.P.F. (Grande Puissance Filloux)

Compléments de localisation

Milieu d'implantation : isolé
Références cadastrales : 2003. A 0643 (non cadastré)

Historique

A partir de 1923 est étudiée la mise en place d'un système de fortification de la région Nord par la Commission de Défense du Territoire. En 1932, une décision ministérielle prévoit que le môle de Condé s'appuie sur l'ancien fort de Maulde, en prolongeant l'organisation de la défense de la rive gauche de l'Escaut à partir de la forêt de Raismes en construisant une série de casemates. Quatre casemates d'artillerie sont prévues pour le site Maulde : trois pour des canons de 75 mm dont une située à l'est du fort, une autre à l'ouest, une troisième derrière la quatrième abritant le canon de 155 G.P.F. (Grande Puissance Filloux) mm. Cette dernière est construite bien en arrière de la crête et ne sera pas doublée par une autre. Cet ensemble est complété par un observatoire intégré dans l'ancien fort Séré de Rivières et 7 casemates (sud-ouest 1 et 2, sud 3, La Trinquette, Le Mont de Justice) dont 2 d'artillerie (Améthyste, Le Bois Montoir). L'ensemble des casemates est construit en 1937. La casemate 155 est la seule présentant un intérêt architectural, faisant ainsi l'objet de cette notice.

Période(s) principale(s) : 2e quart 20e siècle
Dates : 1937 (porte la date)

Description

La casemate est constituée d'un bloc de béton monolithique armé, recouvert d'un enduit et habillé de tôles d'acier à l'intérieur, destinées à renforcer la solidité de la chambre de tir. Elle est de plan rectangulaire, organisé autour de la chambre de tir, située au centre avec chambres de munitions et salles des artifices de part et d'autre. La chambre de tir conserve la fosse de recul du canon et les ancrages servant à amortir le recul du canon, appelés "fers de bêche".

Éléments descriptifs

Matériau(x) du gros-oeuvre, mise en oeuvre et revêtement : béton ; enduit
Matériau(x) de couverture : béton en couverture
Plan : plan allongé
Étage(s) ou vaisseau(x) : rez-de-chaussée
Couvrements : , en béton armé

Statut, intérêt et protection

Intérêt de l'œuvre : à signaler

Statut de la propriété : propriété privée (?)

Références documentaires

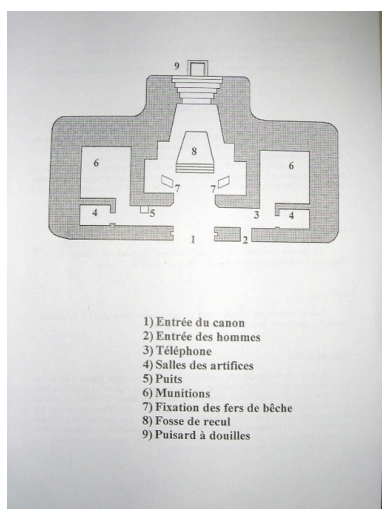
Bibliographie

- LEMPEREUR, G. **Le Môle fortifié du fort de Maulde**. Association Maginot Escaut, [s.d.].

Périodiques

- DEPRET, Julien. **Le fort de Maulde, centre de résistance organisé ou simple ligne de blocs**. 39/45 magazine, n° 172-173. Bayeux : Editions Heimda, octobre-novembre 2000.

Illustrations




Plan de la casemate
(relevé, Archives Privées).

Phot. Sophie Luchier
IVR31_20045905451NUC



Vue générale depuis le nord.
Phot. Philippe Dapvril
IVR31_20045900204X




L'entrée (sud) et le cartouche portant
la date de construction (1937).
Phot. Philippe Dapvril
IVR31_20045900203X




Vue générale de la chambre de tir :
l'embrasure et la fosse de recul.

Phot. Philippe Dapvril
IVR31_20045900205X



La chambre de tir, les attaches.
Phot. Philippe Dapvril
IVR31_20045900206X



L'habillage en tôles d'acier
de la chambre de tir.
Phot. Sophie Luchier
IVR31_20045905449NUCA



Le couloir.

Phot. Sophie Luchier
IVR31_20045905450NUCA

Dossiers liés

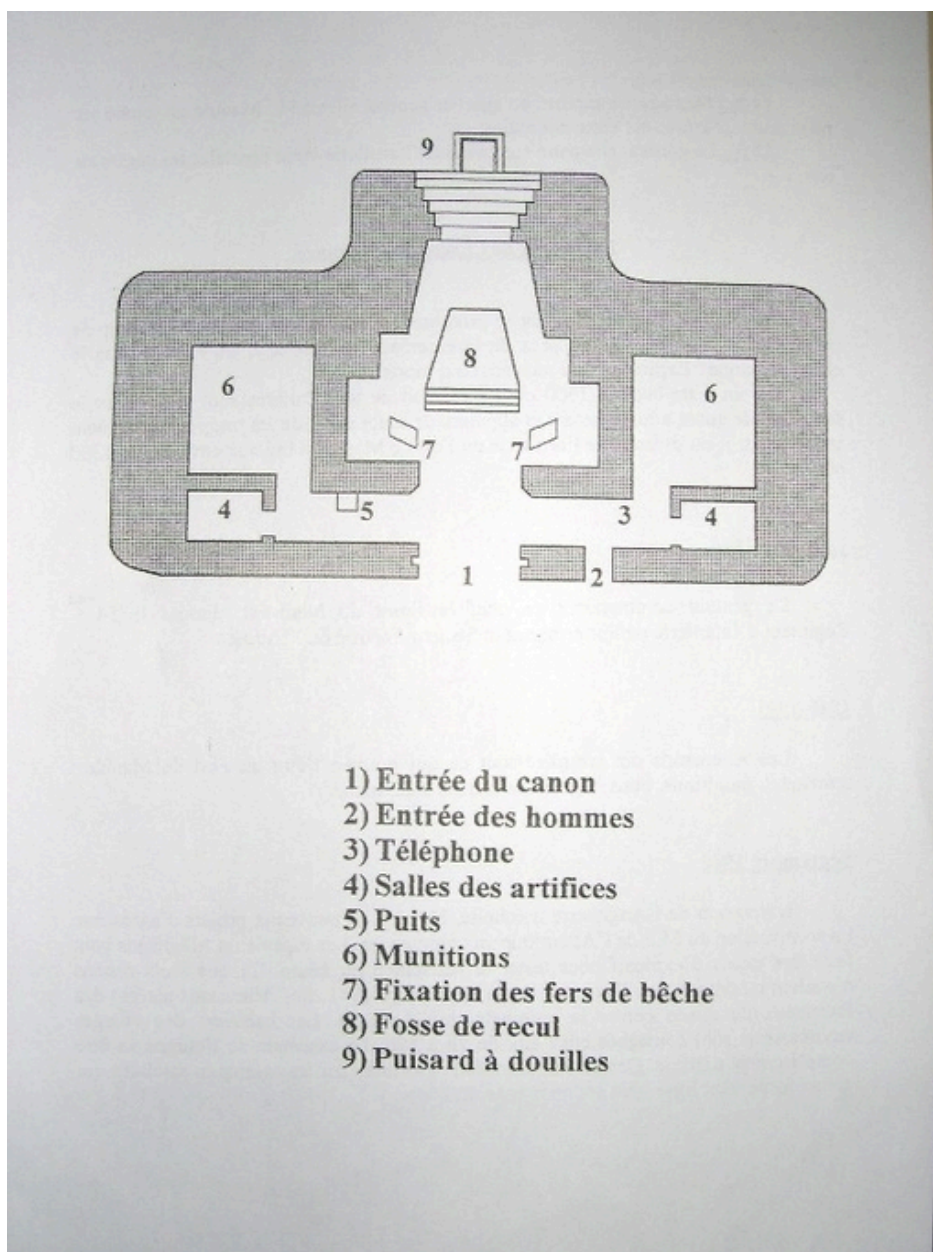
Dossiers de synthèse :

Présentation de la commune de Maulde (IA59002048) Nord-Pas-de-Calais, Nord, Maulde

Oeuvre(s) contenue(s) :

Auteur(s) du dossier : Sophie Luchier

Copyright(s) : (c) Région Hauts-de-France - Inventaire général ; (c) Parc Naturel Régional Scarpe-Escaut



Plan de la casemate (relevé, Archives Privées).

Référence du document reproduit :

- Dans : "Le Môle fortifié du fort de Maulde"/LEMPEREUR, G., Association Maginot Escaut, [s.d.].Plan.

IVR31_20045905451NUC

Auteur de l'illustration : Sophie Luchier

(c) Région Hauts-de-France - Inventaire général ; (c) Parc naturel régional Scarpe-Escaut
reproduction soumise à autorisation du titulaire des droits d'exploitation



Vue générale depuis le nord.

IVR31_20045900204X

Auteur de l'illustration : Philippe Dapvril

(c) Région Hauts-de-France - Inventaire général ; (c) Parc naturel régional Scarpe-Escaut
reproduction soumise à autorisation du titulaire des droits d'exploitation



L'entrée (sud) et le cartouche portant la date de construction (1937).

IVR31_20045900203X

Auteur de l'illustration : Philippe Dapvril

(c) Région Hauts-de-France - Inventaire général ; (c) Parc naturel régional Scarpe-Escaut
reproduction soumise à autorisation du titulaire des droits d'exploitation



Vue générale de la chambre de tir : l'embrasure et la fosse de recul.

IVR31_20045900205X

Auteur de l'illustration : Philippe Dapvril

(c) Région Hauts-de-France - Inventaire général ; (c) Parc naturel régional Scarpe-Escaut
reproduction soumise à autorisation du titulaire des droits d'exploitation




La chambre de tir, les attaches.

IVR31_20045900206X

Auteur de l'illustration : Philippe Dapvril

(c) Région Hauts-de-France - Inventaire général ; (c) Parc naturel régional Scarpe-Escaut
reproduction soumise à autorisation du titulaire des droits d'exploitation



L'habillage en tôles d'acier de la chambre de tir.

IVR31_20045905449NUCA

Auteur de l'illustration : Sophie Luchier

(c) Région Hauts-de-France - Inventaire général ; (c) Parc naturel régional Scarpe-Escaut
reproduction soumise à autorisation du titulaire des droits d'exploitation



Le couloir.

IVR31_20045905450NUCA

Auteur de l'illustration : Sophie Luchier

(c) Région Hauts-de-France - Inventaire général ; (c) Parc naturel régional Scarpe-Escaut
reproduction soumise à autorisation du titulaire des droits d'exploitation