

Hauts-de-France, Aisne
Saint-Quentin
quartier Saint-Jean
cour Boudeaux, 52 à 54 bis rue Denfert-Rochereau

Ensemble d'édifices à cour commune, dit Cours Boudeaux, à Saint-Quentin

Références du dossier

Numéro de dossier : IA02002958
Date de l'enquête initiale : 2006
Date(s) de rédaction : 2006
Cadre de l'étude : patrimoine industriel la communauté d'agglomération de Saint-Quentin
Degré d'étude : étudié

Désignation

Dénomination : ensemble d'édifices à cour commune
Appellation : Cours Boudeaux

Compléments de localisation

Milieu d'implantation : en ville
Références cadastrales : 2006. AP 246 à 249, 251, 264, 265, 371, 436 à 459

Historique

Cet ensemble attesté 1908 a été construit par Auguste Boudeaux. En 1909, la moitié des chefs de famille locataires travaillent dans l'industrie textile (tisseurs, tullistes, teinturier, etc). Au lendemain de la Première Guerre mondiale, la propriété des deux cours est partagée principalement entre MM. Sauvresis et Chervel d'une part, Mlle Defrance d'autre part (cette dernière est d'ailleurs propriétaire de la petite cour voisine, appelée Cour Boudoux).

Période(s) principale(s) : 1er quart 20e siècle

Description

Ces deux cours se composent de six et quatorze logements. La première est constituée de deux bâtiments disposés de part et d'autre d'une cour, contenant chacun trois logements. Ces édifices, présentant en façade sur rue un pignon coupé avec demi-croupe, se composent de cave, d'un rez-de-chaussée et d'un étage de comble, percé de deux lucarnes sur cour. Ils sont couverts de toits à longs pans en tuile mécanique. La seconde cour est formée d'une seule rangée de logements, auxquels faisaient face des jardinets aujourd'hui majoritairement occupés par des garages et dépendances. Ces logements accolés ont une cave, un rez-de-chaussée et un étage de comble. Les huit premiers sont couverts d'un toit à longs pans majoritairement en tuile mécanique, dont le pan sur cour est brisé et percé d'une baie. Les six autres logements sont couverts d'un toit à longs pans en ardoise percé de lucarnes côté cour. Toutes ces constructions sont en brique.

Éléments descriptifs

Matériau(x) du gros-oeuvre, mise en oeuvre et revêtement : brique
Matériau(x) de couverture : tuile mécanique, ardoise
Étage(s) ou vaisseau(x) : sous-sol, rez-de-chaussée, étage de comble, étage en surcroît
Type(s) de couverture : toit à longs pans ; toit à longs pans brisés ; demi-croupe

Typologies et état de conservation

Typologies : dispositif en courée ; 20 logements à pignon sur rue et demi croupe

Statut, intérêt et protection

Statut de la propriété : propriété privée

Références documentaires

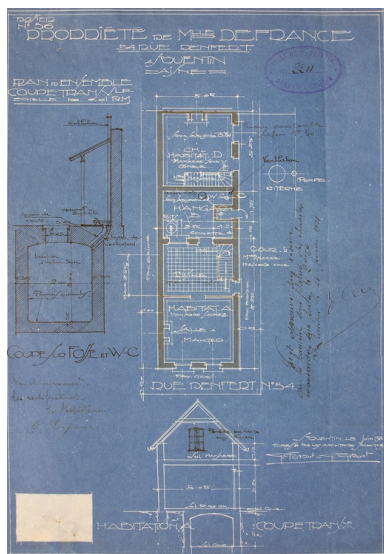
Documents d'archive

- AC Saint-Quentin. Service de l'Urbanisme ; Permis de construire. **Dossier n° 181-6 - Rue Denfert-Rochereau.**
1920 - Cour Boudeaux - Propriétés de MM. Sauvresis & Chervel, de Mlle Defrance

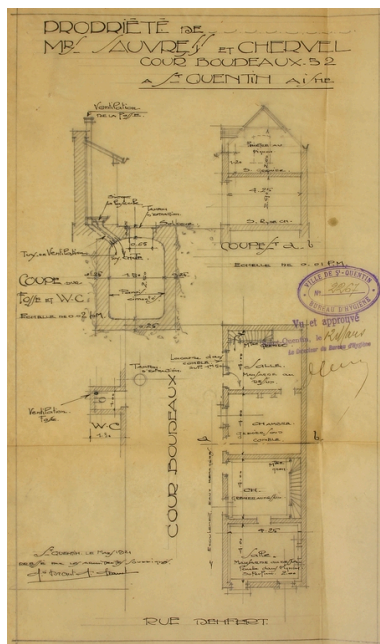
Documents figurés

- **Propriété de Mrs Sauvresis et Chervel - Cour Bourdeaux n° 52 à Saint-Quentin - Aisne.** Plan, tirage, 1 : 100, 25 x 41 cm, 03-1921, par Drouot (architecte), Gravot (architecte). (AC Saint-Quentin. Service de l'Urbanisme ; Permis de construire : casier sanitaire. Dossier n° 181-6 - Rue Denfert-Rochereau).
- **Propriété de Mlle Defrance - 54 rue Denfert - Saint-Quentin - Plan d'ensemble - Coupe transversale.** Plan, tirage, 1 : 100, 25 x 36 cm, 06-1920, par Drouot (architecte), Gravot (architecte). (AC Saint-Quentin. Service de l'Urbanisme ; Permis de construire : casier sanitaire. Dossier n° 181-6 - Rue Denfert-Rochereau).
- **Propriété de Mrs Sauvresis et Chervel - Cour Bourdeaux n° 56 à Saint-Quentin.** Plan, tirage, 1 : 100, 24 x 50 cm, 12-03-1921, par Drouot (architecte), Gravot (architecte). (AC Saint-Quentin. Service de l'Urbanisme ; Permis de construire : casier sanitaire. Dossier n° 181-6 - Rue Denfert-Rochereau).
- **[Rue Denfert-Rochereau].** Photograph. pos., n. et b., n.d (BM Saint-Quentin. Fonds local : fonds Pigeon - FP0144).
- **[Vue aérienne - détail].** Photogr. pos., coul., n° 69, 17,5 x 24,5 cm, [1989] (BM Saint-Quentin. Photographies aériennes).

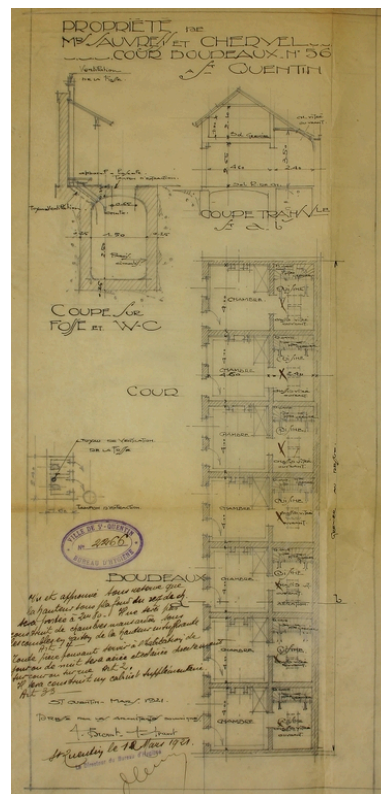
Illustrations



Plan de logements de la petite cour Boudeaux (n°54 rue Denfert-Rochereau), par Drouot et Gravot, 1920 (AC Saint-Quentin).
Phot. Pillet Frédéric
IVR22_20060205688NUCAB



Plan de logements de la petite cour Boudeaux (n°52 rue Denfert-Rochereau), par Drouot et Gravot, 1921 (AC Saint-Quentin).
Phot. Pillet Frédéric
IVR22_20060205687NUCAB



Plan de logements de la grande cour Boudeaux (n°54bis rue Denfert-Rochereau), 1921 (AC Saint-Quentin).
Phot. Pillet Frédéric
IVR22_20060205689NUCAB



La rue Denfert-Rochereau photographiée durant l'entre-deux-guerres : à droite, les deux entrées des cours Boudeaux (BM Saint-Quentin).
Phot. Pillet Frédéric
IVR22_20060205690NUCAB



Vue aérienne des deux cours Boudeaux en 1989 (BM Saint-Quentin).
Phot. Pillet Frédéric
IVR22_20060205691NUCAB



La première cour Corbizet.
Phot. Frédéric Pillet
IVR22_20070205174NUCA



La première cour Corbizet.
Phot. Frédéric Pillet
IVR22_20070205175NUCA



A gauche, l'entrée de la
seconde cour Corbizet.
Phot. Frédéric Pillet
IVR22_20070205176NUCA



La seconde cour Corbizet.
Phot. Frédéric Pillet
IVR22_20070205177NUCA

Dossiers liés

Dossiers de synthèse :

Le logement ouvrier à Saint-Quentin (IA02002970)

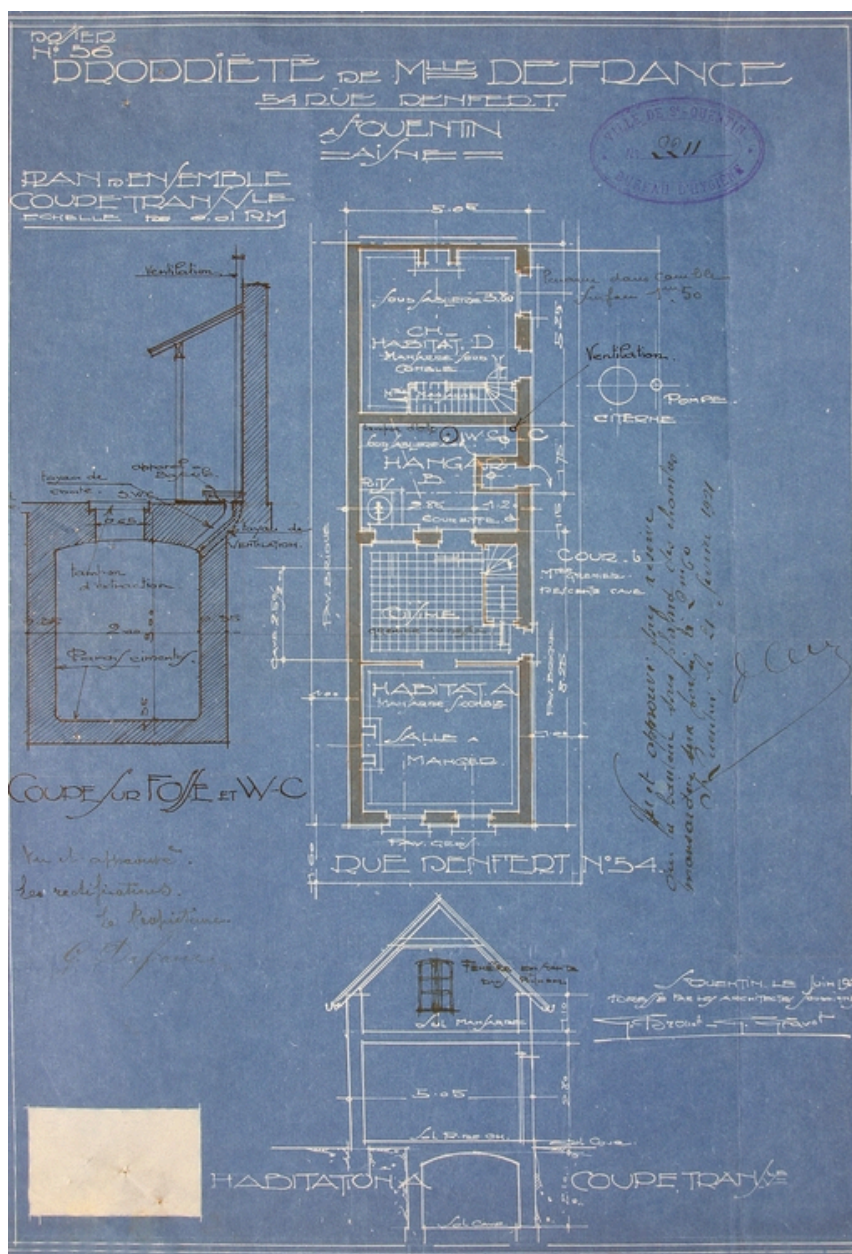
Oeuvre(s) contenue(s) :

Oeuvre(s) en rapport :

Les établissements industriels du faubourg Saint-Jean (IA02002977) Hauts-de-France, Aisne, Saint-Quentin

Auteur(s) du dossier : Frédéric Pillet

Copyright(s) : (c) Région Hauts-de-France - Inventaire général ; (c) Communauté d'agglomération et ville de Saint-Quentin

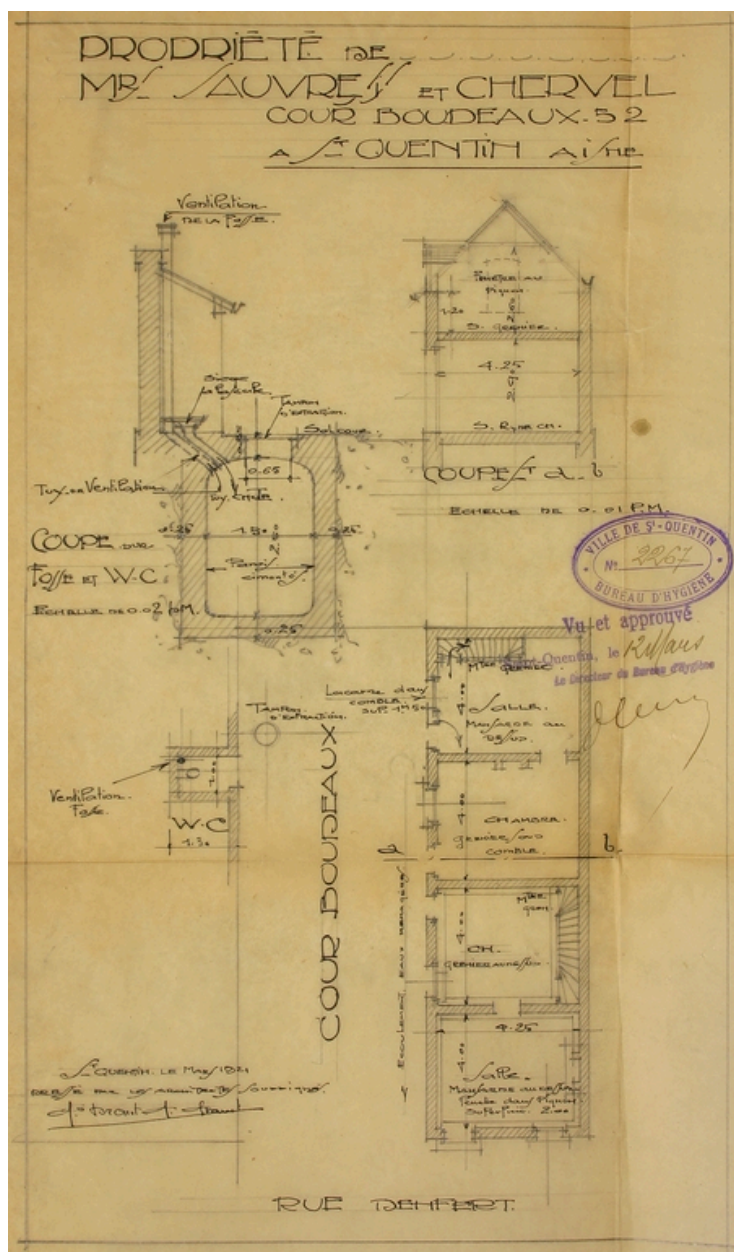


Plan de logements de la petite cour Boudeaux (n°54 rue Denfert-Rochereau), par Drouot et Gravot, 1920 (AC Saint-Quentin).

IVR22_20060205688NUCAB

Auteur de l'illustration : Pillet Frédéric

(c) Région Hauts-de-France - Inventaire général ; (c) Communauté d'agglomération et ville de Saint-Quentin
reproduction soumise à autorisation du titulaire des droits d'exploitation

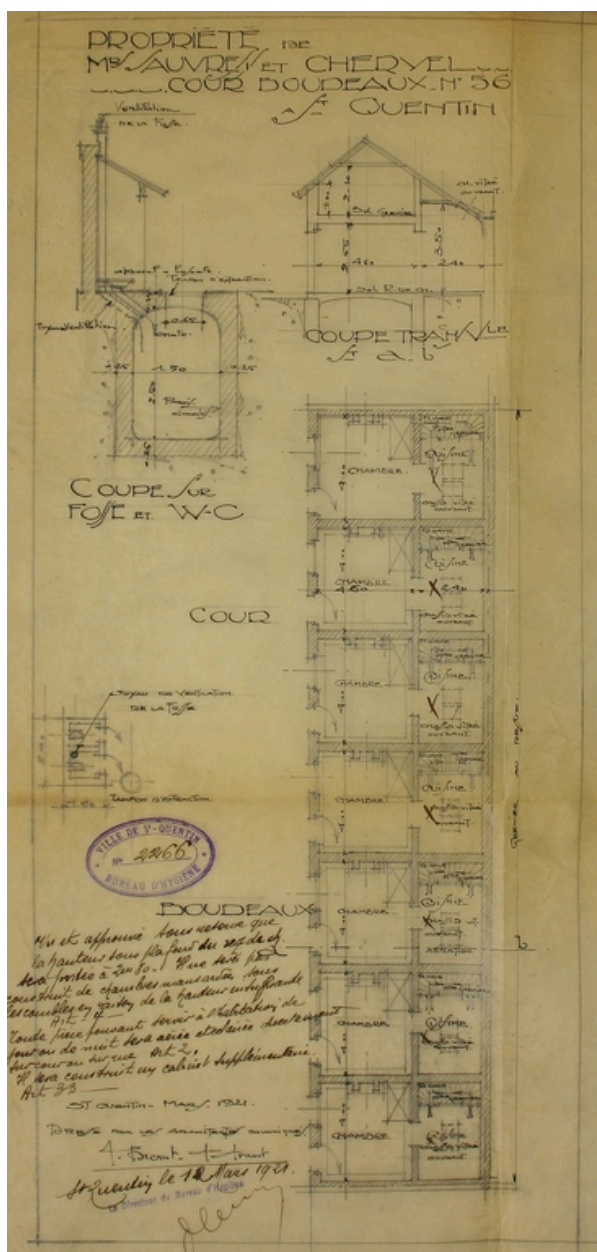


Plan de logements de la petite cour Boudeaux (n°52 rue Denfert-Rochereau), par Drouot et Gravot, 1921 (AC Saint-Quentin).

IVR22_20060205687NUCAB

Auteur de l'illustration : Pillet Frédéric

(c) Région Hauts-de-France - Inventaire général ; (c) Communauté d'agglomération et ville de Saint-Quentin
reproduction soumise à autorisation du titulaire des droits d'exploitation



Plan de logements de la grande cour Boudeaux (n°54bis rue Denfert-Rochereau), 1921 (AC Saint-Quentin).

IVR22_20060205689NUCAB

Auteur de l'illustration : Pillet Frédéric

(c) Région Hauts-de-France - Inventaire général ; (c) Communauté d'agglomération et ville de Saint-Quentin
reproduction soumise à autorisation du titulaire des droits d'exploitation



La rue Denfert-Rochereau photographiée durant l'entre-deux-guerres : à droite, les deux entrées des cours Boudeaux (BM Saint-Quentin).

IVR22_20060205690NUCAB

Auteur de l'illustration : Pillet Frédéric

(c) Région Hauts-de-France - Inventaire général ; (c) Communauté d'agglomération et ville de Saint-Quentin
reproduction soumise à autorisation du titulaire des droits d'exploitation



Vue aérienne des deux cours Boudeaux en 1989 (BM Saint-Quentin).

IVR22_20060205691NUCAB

Auteur de l'illustration : Pillet Frédéric

(c) Région Hauts-de-France - Inventaire général ; (c) Communauté d'agglomération et ville de Saint-Quentin
reproduction soumise à autorisation du titulaire des droits d'exploitation



La première cour Corbizet.

IVR22_20070205174NUCA

Auteur de l'illustration : Frédéric Pillet

(c) Région Hauts-de-France - Inventaire général ; (c) Communauté d'agglomération et ville de Saint-Quentin
reproduction soumise à autorisation du titulaire des droits d'exploitation



La première cour Corbizet.

IVR22_20070205175NUCA

Auteur de l'illustration : Frédéric Pillet

(c) Région Hauts-de-France - Inventaire général ; (c) Communauté d'agglomération et ville de Saint-Quentin
reproduction soumise à autorisation du titulaire des droits d'exploitation



A gauche, l'entrée de la seconde cour Corbizet.

IVR22_20070205176NUCA

Auteur de l'illustration : Frédéric Pillet

(c) Région Hauts-de-France - Inventaire général ; (c) Communauté d'agglomération et ville de Saint-Quentin
reproduction soumise à autorisation du titulaire des droits d'exploitation



La seconde cour Corbizet.

IVR22_20070205177NUCA

Auteur de l'illustration : Frédéric Pillet

(c) Région Hauts-de-France - Inventaire général ; (c) Communauté d'agglomération et ville de Saint-Quentin
reproduction soumise à autorisation du titulaire des droits d'exploitation