

Hauts-de-France, Oise
Genvry
rue, dite Grande-Rue

Eglise paroissiale Saint-Clément de Genvry

Références du dossier

Numéro de dossier : IA00049394
Date de l'enquête initiale : 1986
Date(s) de rédaction : 2009
Cadre de l'étude : inventaire topographique canton de Noyon
Degré d'étude : étudié

Désignation

Dénomination : église paroissiale
Vocable : Saint-Clément

Compléments de localisation

Milieu d'implantation : en village
Références cadastrales : 1982, AH, 69

Historique

Graves (1851) signale une église moderne à l'exception d'une partie du chœur. Les sources conservées aux archives départementales (série O) donnent une description de l'église avant sa destruction, durant la Première Guerre mondiale : "l'église de Genvry, conçue sur un plan rectangulaire, comportait une nef avec pilier en pierre, un chœur à chevet plat et une sacristie, porche côté Grand-Rue et clocher. Murs construits en moellons, enduits intérieurs en plâtre, couverture en tuiles plates, nef carreaux d'Auneuil, chœur carreaux noirs et blancs". Elle doit être reconstruite à son emplacement, en respectant ses dimensions, son aspect ancien et en employant autant que possible les mêmes matériaux. Les plans et devis sont dressés en 1923 par l'architecte Marcel Mage. Les travaux sont achevés en 1932.

Période(s) principale(s) : 19e siècle (détruit), 2e quart 20e siècle
Dates : 1923 (daté par source)
Auteur(s) de l'oeuvre : Marcel Mage (architecte, attribution par source)

Description

Éléments descriptifs

Matériau(x) du gros-oeuvre, mise en oeuvre et revêtement : calcaire ; moyen appareil ; moellon
Matériau(x) de couverture : ardoise
Plan : plan allongé
Étage(s) ou vaisseau(x) : 3 vaisseaux
Couvrements : voûte en berceau
Type(s) de couverture : toit à longs pans ; flèche carrée ; pignon découvert
Escaliers : escalier dans-oeuvre : escalier tournant

Statut, intérêt et protection

Statut de la propriété : propriété de la commune

Références documentaires

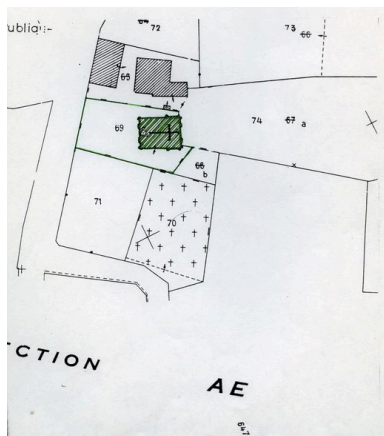
Documents d'archive

- AD Oise. Série O. **Administration communale.**
Genvry.

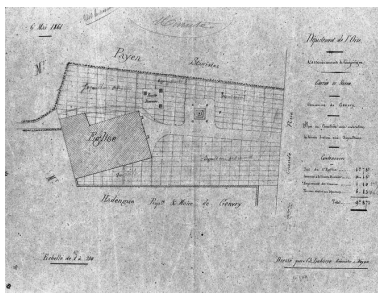
Bibliographie

- GRAVES, Louis. **Précis statistique sur le canton de Noyon.** In *Annuaire de l'Oise*. Beauvais, 1851.
p. 65-66.

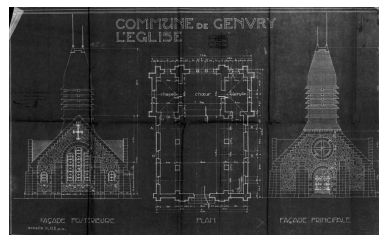
Illustrations




Plan de situation. Extrait du plan cadastral de 1982, section AH 69.
Repro. Monnehay-Vulliet Marie-Laure, Autr. Michel Hérold
IVR22_20096000111NUCA




Plan masse de l'église précédente, par
Ch. Labarre (géomètre), 1861 (AP).
Phot. Jean-Michel Périn
IVR22_19846000022XB



Plan et élévations postérieure
et antérieure, par M. Mages,
1923 (AD Oise ; série O).
Phot. Jean-Michel Périn
IVR22_19846000350XB



Coupes transversales et
longitudinales, par M. Mages,
1923 (AD Oise ; série O).
Phot. Jean-Michel Périn
IVR22_19846000348XB



Plan de la charpente, élévation
latérale, par M. Mages,
1923 (AD Oise ; série O).
Phot. Jean-Michel Périn
IVR22_19846000349XB



Vue générale.
Phot. Jean-Michel Perrin
IVR22_19846001311V



Vue intérieure vers le chœur.
Phot. Jean-Michel Perrin
IVR22_19846001312V



Vue intérieure vers l'entrée.
Phot. Jean-Michel Perrin
IVR22_19856001313V

Dossiers liés

Dossiers de synthèse :

Le canton de Noyon : le territoire de la commune de Genvry (IA60000324) Hauts-de-France, Oise, Genvry

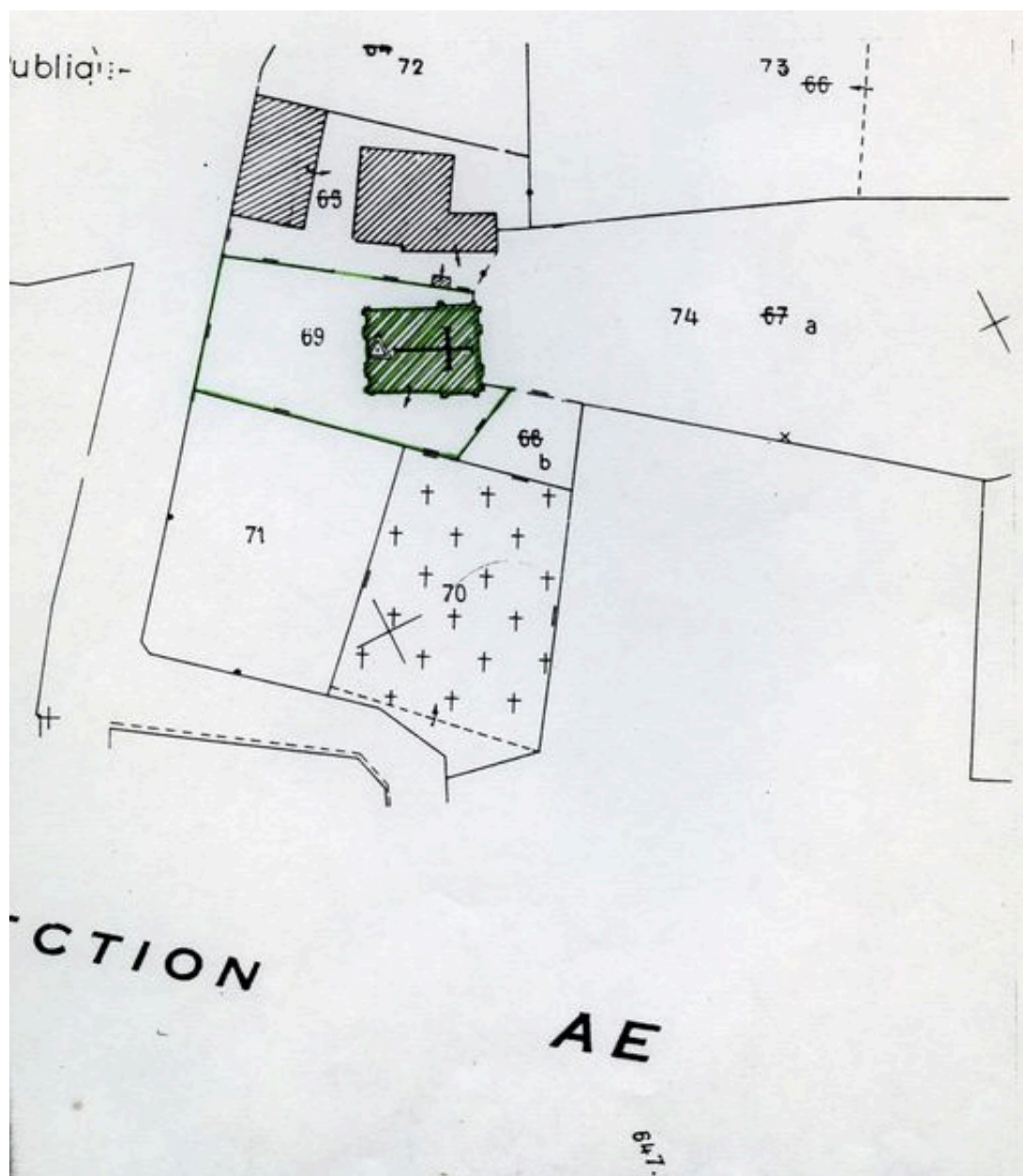
Oeuvre(s) contenue(s) :

Oeuvre(s) en rapport :

Le mobilier de l'église paroissiale Saint-Clément (IM60000036) Hauts-de-France, Oise, Genvry, Eglise paroissiale Saint-Clément, rue, dite Grande-Rue

Auteur(s) du dossier : Michel Hérold, Alain Nafilyan, Isabelle Barbedor

Copyright(s) : (c) Région Hauts-de-France - Inventaire général ; (c) AGIR-Pic



Plan de situation. Extrait du plan cadastral de 1982, section AH 69.

IVR22_20096000111NUCA

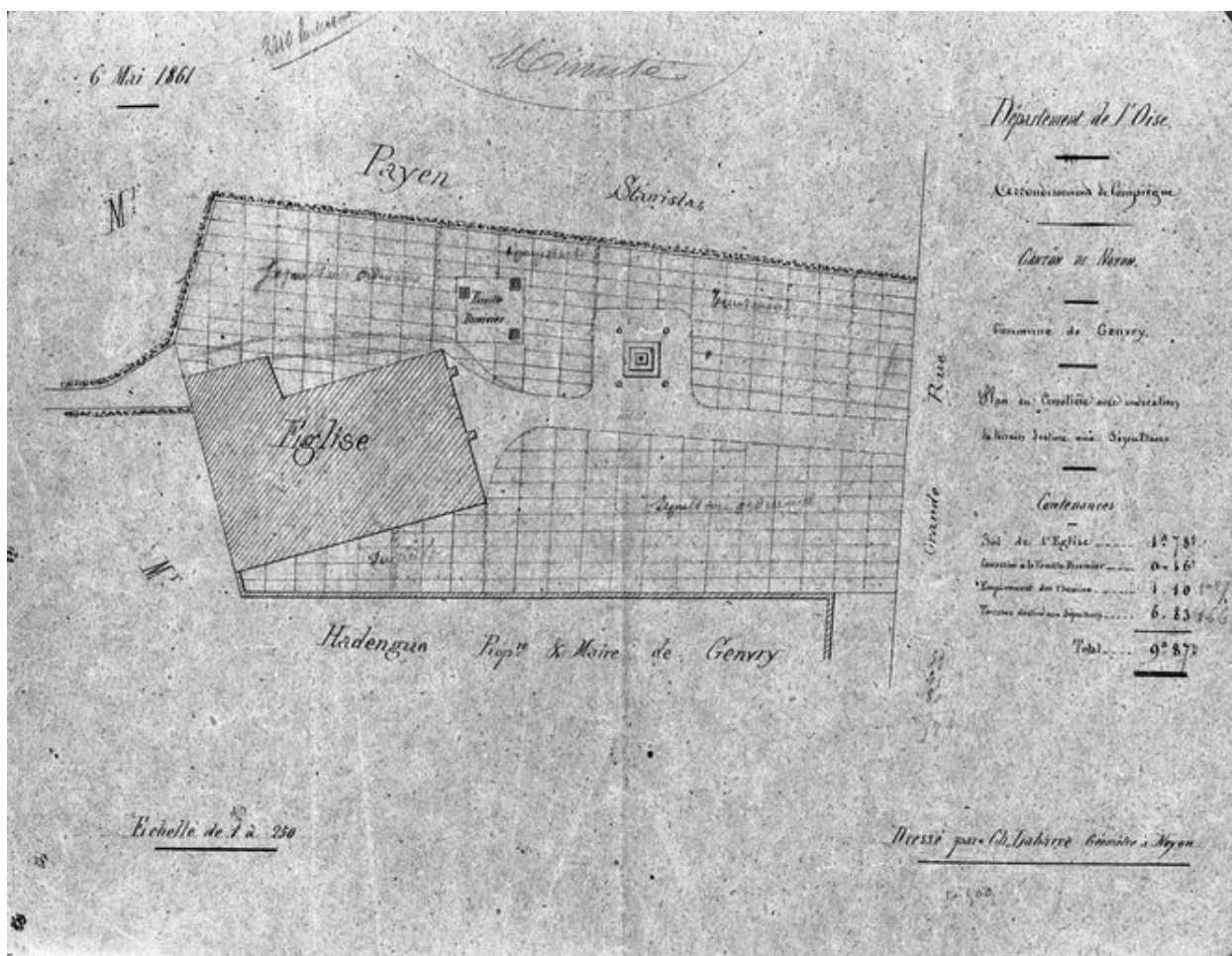
Auteur de l'illustration (reproduction) : Monnehay-Vulliet Marie-Laure

Auteur du document reproduit : Michel Hérold

Technique de relevé : reprise de fond ;

(c) Région Hauts-de-France - Inventaire général

reproduction soumise à autorisation du titulaire des droits d'exploitation



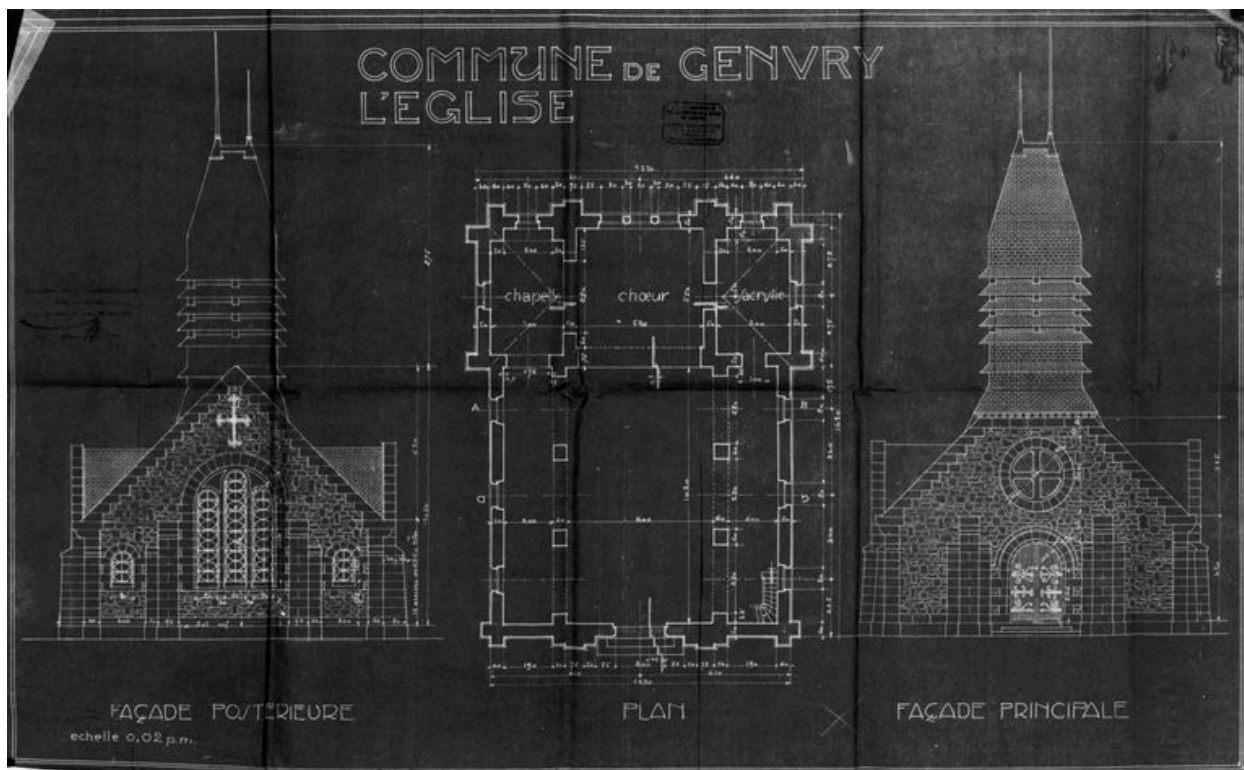
Plan masse de l'église précédente, par Ch. Labarre (géomètre),1861 (AP).

IVR22_1984600022XB

Auteur de l'illustration : Jean-Michel Périn

(c) Région Hauts-de-France - Inventaire général

reproduction soumise à autorisation du titulaire des droits d'exploitation




Plan et élévations postérieure et antérieure, par M. Mages, 1923 (AD Oise ; série O).

IVR22_19846000350XB

Auteur de l'illustration : Jean-Michel Périn

(c) Région Hauts-de-France - Inventaire général ; (c) Département de l'Oise - Archives départementales
reproduction soumise à autorisation du titulaire des droits d'exploitation




Coupes transversales et longitudinales, par M. Mages, 1923 (AD Oise ; série O).

IVR22_19846000348XB

Auteur de l'illustration : Jean-Michel Périn

(c) Région Hauts-de-France - Inventaire général ; (c) Département de l'Oise - Archives départementales
reproduction soumise à autorisation du titulaire des droits d'exploitation



Plan de la charpente, élévation latérale, par M. Mages, 1923 (AD Oise ; série O).

IVR22_19846000349XB

Auteur de l'illustration : Jean-Michel Périn

(c) Région Hauts-de-France - Inventaire général ; (c) Département de l'Oise - Archives départementales
reproduction soumise à autorisation du titulaire des droits d'exploitation



Vue générale.

IVR22_19846001311V

Auteur de l'illustration : Jean-Michel Perrin

(c) Région Hauts-de-France - Inventaire général

reproduction soumise à autorisation du titulaire des droits d'exploitation



Vue intérieure vers le choeur.

IVR22_19846001312V

Auteur de l'illustration : Jean-Michel Perrin

(c) Région Hauts-de-France - Inventaire général

reproduction soumise à autorisation du titulaire des droits d'exploitation



Vue intérieure vers l'entrée.

IVR22_19856001313V

Auteur de l'illustration : Jean-Michel Perrin

(c) Région Hauts-de-France - Inventaire général

reproduction soumise à autorisation du titulaire des droits d'exploitation