

Hauts-de-France, Somme
Glisy
Le cimetière
voie communale n°201

Cimetière de Glisy

Références du dossier

Numéro de dossier : IA80002951
Date de l'enquête initiale : 2003
Date(s) de rédaction : 2003
Cadre de l'étude : inventaire topographique Amiens métropole, patrimoine funéraire
Degré d'étude : étudié

Désignation

Dénomination : cimetière
Parties constituantes non étudiées : clôture, portail, borne fontaine, cimetière militaire

Compléments de localisation

Milieu d'implantation : isolé
Références cadastrales : 1809, A1, 257 ; 2003, ZB, 44

Historique

Le cimetière est visible sur le cadastre napoléonien de 1809. Les sources conservées aux archives départementales (série O) signalent l'acquisition d'un terrain pour aménager un chemin menant au cimetière, en 1831. Les concessions sont établies en 1876, date à laquelle le cimetière d'une superficie de 28 ares est jugée suffisante pour la commune. Des terrains sont acquis en 1906 pour son agrandissement, également signalé par les matrices cadastrales. Certains monuments repérés portent la signature de l'entrepreneur Dufour, de Longueau.

Période(s) principale(s) : limite 18e siècle 19e siècle, 1er quart 20e siècle

Période(s) secondaire(s) : 2e quart 19e siècle

Dates : 1906 (daté par source)

Auteur(s) de l'oeuvre : entreprise de marbrerie et de monuments funèbres Dufour (entrepreneur, signature)

Description

Le cimetière de Glisy est situé à l'écart du village. Un chemin donne accès à la parcelle enclavée de forme rectangulaire, d'une superficie d'environ 4500 m², qui est close par une haie. La parcelle est actuellement adossée à la voie ferrée. Le cimetière comprend deux parties distinctes, l'une au nord envahie par la végétation, l'autre au sud, distribuée par un réseau orthogonal d'allées couvertes de graviers. L'espace entre les tombes, disposées perpendiculairement aux allées, est recouvert de graviers. L'aménagement végétal se limite à des arbres de tige et des bosquets, plantés à proximité d'un tombeau ; une haie d'arbres isole la partie non entretenue, au nord. Près de l'entrée se situe la borne fontaine. A l'ouest de cette partie du cimetière communal, se situe le cimetière militaire du Commonwealth, délimité par une bordure, qui comprend sept stèles fichées en pleine terre (fig. 6). Un enclos funéraires (étudié) et neuf tombeaux (dont 5 étudiés) ont été repérés dans le cimetière. Caractéristiques des monuments non étudiés : Datation : 1er quart 20e siècle. Matériau : calcaire ; marbre. Typologie : stèle à croix ; cippe. Signatures : Dufour.

Éléments descriptifs

Typologies et état de conservation

Typologies : cimetière indépendant (graveyard) ; cimetière indépendant (graveyard) de plan régulier ; mutation par extension

Statut, intérêt et protection

Statut de la propriété : propriété publique

Présentation

Visible sur le cadastre napoléonien de 1809, le cimetière de Glisy est l'un des plus anciens cimetières aménagés à distance du village. Il présentait alors un plan trapézoïdal, encore visible (fig.). Un chemin d'accès à la parcelle "enclavée" est aménagé en 1831. La construction de la voie ferrée, vers 1846, a vraisemblablement modifié le mode d'accès au cimetière, réorienté au sud. Agrandi en 1906, il est soumis à un plan d'aménagement orthogonal. La parcelle enclavée est relié à la route par un chemin, comme à Saleux et à Salouël.

Comme à Boves (cimetière Notre-Dame), il conserve une partie ancienne (au nord) actuellement envahie par la végétation. Enfin, comme de nombreux cimetières de l'aire d'étude, il comprend une section destinée au cimetière militaire, ici placée sur l'un des côtés (fig.), comme à Allonville ou à Saint-Fuscien.

C'est l'un des rares cimetières qui ne conserve pas de croix de cimetière.

Comme de nombreux cimetières ruraux de l'aire d'étude, le cimetière de Glisy ne conserve pas de tombeau à caractère monumental. On signalera cependant le tombeau de la **famille Loise-Lefèvre**, en forme de sarcophage, et le tombeau de la **famille Dailly-Boulle**, qui se signale par un obélisque.

Références documentaires

Documents d'archive

- AD Somme. Série O ; 99 O 1947. **Glisy. Administration communale (avant 1869).**
- AD Somme. Série O ; 99 O 1949. **Glisy. Administration communale (1870-1939).**



Documents figurés

- **Glisy. Plan par masses de culture**, par Cardinet géomètre, 1809 (AD Somme ; 3 P 974).
- **Glisy. Plan cadastral. Section A. 1ère partie** (AD Somme ; 3 P 1203).

Illustrations



Extrait du plan par masse de culture,
1809 (AD Somme ; 3P 974).
Phot. Archives
départementales de la Somme
IVR32_20168006325NUCA




Vue générale.
Phot. Isabelle Barbedor
IVR22_20038010697NUCA

Vue aérienne.
Phot. Phot. Inv.
IVR22_20058010443NUCA




Vue générale vers l'est.
Phot. Thierry Lefébure
IVR22_20038000849NUCA




Vue générale vers le nord-est.
Phot. Thierry Lefébure
IVR22_20038000848NUCA



Vestige d'un tombeau dans
la partie nord du cimetière.
Phot. Thierry Lefébure
IVR22_20038000857NUCA



Tombeau (cippe), par
Dufour, vers 1908.
Phot. Isabelle Barbedor
IVR22_20038010703NUCA



Tombeau (cippe), vers 1910.
Phot. Isabelle Barbedor
IVR22_20038010706NUCA



Stèle à croix rustique, élevée
pour l'aviateur Eugène Godet.
Phot. Isabelle Barbedor
IVR22_20038010708NUCA



Cimetière militaire du Commonwealth, à l'ouest.
Phot. Isabelle Barbedor
IVR22_20038010698NUCA



Stèle funéraire du Lieutenant O.
D. HASSAM (cimetière militaire),
ici ornée d'une représentation
photographique du défunt
Phot. Thierry Lefébure
IVR22_20038000858NUCA

Dossiers liés

Dossiers de synthèse :

Le territoire communal de Glisy (IA80002516) Hauts-de-France, Somme, Glisy

Les cimetières des communes étudiées de la communauté d'agglomération d'Amiens métropole (IA80002357)

Oeuvre(s) contenue(s) :

Oeuvre(s) en rapport :

Enclos funéraire de la famille Hacq (IA80009918) Hauts-de-France, Somme, Glisy, Cimetière, voie communale n°201

Tombeau (cippe) de la famille Caziez-Leroy (IA80009919) Hauts-de-France, Somme, Glisy, Cimetière, voie communale n°201

Tombeau (obélisque) de la famille Dailly-Boulle (IA80009920) Hauts-de-France, Somme, Glisy, Cimetière, voie communale n°201

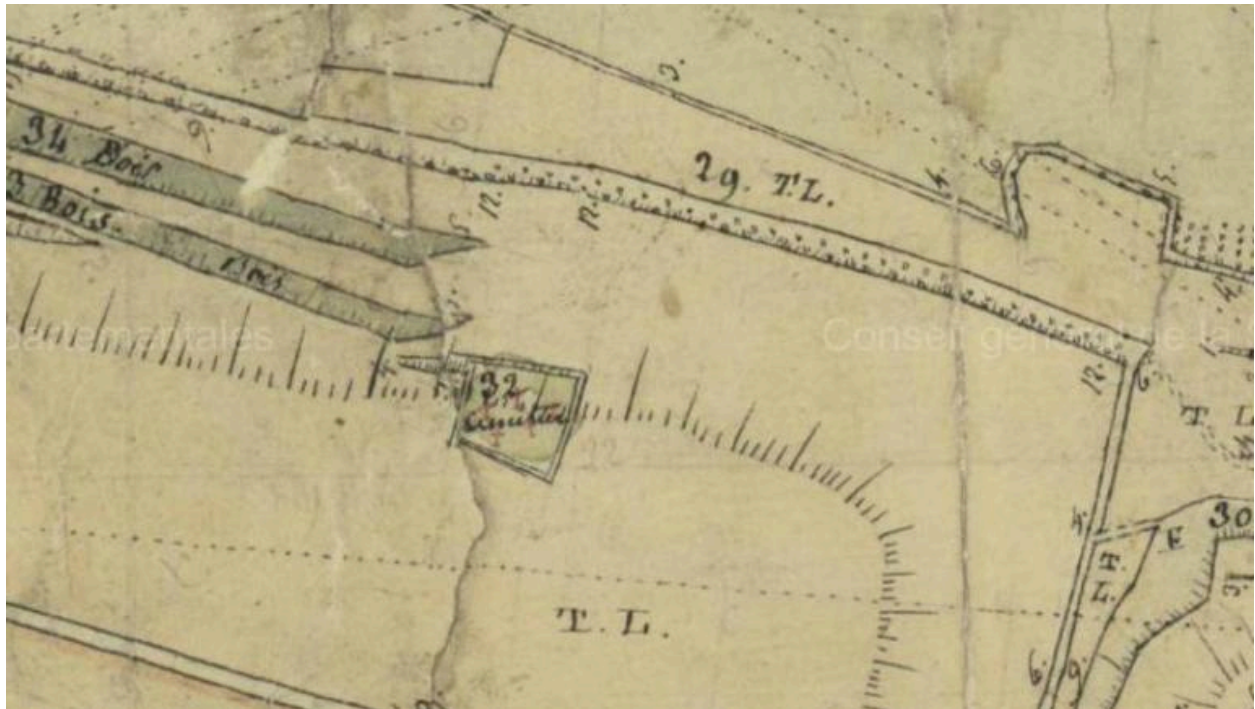
Tombeau (sarcophage) de la famille Loise-Lefèvre (IA80009921) Hauts-de-France, Somme, Glisy, Cimetière, voie communale n°201

Tombeau (stèle funéraire) de la famille Guérin (IA80009922) Hauts-de-France, Somme, Glisy, Cimetière, voie communale n°201

Tombeau (stèle funéraire) de la famille Lamarre-Poirre (IA80009923) Hauts-de-France, Somme, Glisy, Cimetière, voie communale n°201

Auteur(s) du dossier : Isabelle Barbedor

Copyright(s) : (c) Région Hauts-de-France - Inventaire général




Extrait du plan par masse de culture, 1809 (AD Somme ; 3P 974).

IVR32_20168006325NUCA

Auteur de l'illustration : Archives départementales de la Somme

(c) Département de la Somme

reproduction soumise à autorisation du titulaire des droits d'exploitation



Vue aérienne.

IVR22_20058010443NUCA

Auteur de l'illustration : Phot. Inv.

(c) Région Hauts-de-France - Inventaire général
reproduction soumise à autorisation du titulaire des droits d'exploitation



Vue générale.

IVR22_20038010697NUCA

Auteur de l'illustration : Isabelle Barbedor

(c) Région Hauts-de-France - Inventaire général

reproduction soumise à autorisation du titulaire des droits d'exploitation




Vue générale vers l'est.

IVR22_20038000849NUCA

Auteur de l'illustration : Thierry Lefébure

(c) Région Hauts-de-France - Inventaire général

reproduction soumise à autorisation du titulaire des droits d'exploitation




Vue générale vers le nord-est.

IVR22_20038000848NUCA

Auteur de l'illustration : Thierry Lefébure

(c) Région Hauts-de-France - Inventaire général

reproduction soumise à autorisation du titulaire des droits d'exploitation



Vestige d'un tombeau dans la partie nord du cimetière.

IVR22_20038000857NUCA

Auteur de l'illustration : Thierry Lefébure

(c) Région Hauts-de-France - Inventaire général

reproduction soumise à autorisation du titulaire des droits d'exploitation



Tombeau (cippe), par Dufour, vers 1908.

IVR22_20038010703NUCA

Auteur de l'illustration : Isabelle Barbedor

(c) Région Hauts-de-France - Inventaire général

reproduction soumise à autorisation du titulaire des droits d'exploitation



Tombau (cippe), vers 1910.

IVR22_20038010706NUCA

Auteur de l'illustration : Isabelle Barbedor

(c) Région Hauts-de-France - Inventaire général

reproduction soumise à autorisation du titulaire des droits d'exploitation



Stèle à croix rustique, élevée pour l'aviateur Eugène Godet.

IVR22_20038010708NUCA

Auteur de l'illustration : Isabelle Barbedor

(c) Région Hauts-de-France - Inventaire général

reproduction soumise à autorisation du titulaire des droits d'exploitation



Cimetière militaire du Commonwealth, à l'ouest.

IVR22_20038010698NUCA

Auteur de l'illustration : Isabelle Barbedor

(c) Région Hauts-de-France - Inventaire général

reproduction soumise à autorisation du titulaire des droits d'exploitation



Stèle funéraire du Lieutenant O. D. HASSAM (cimetière militaire), ici ornée d'une représentation photographique du défunt

IVR22_20038000858NUCA

Auteur de l'illustration : Thierry Lefébure

(c) Région Hauts-de-France - Inventaire général

reproduction soumise à autorisation du titulaire des droits d'exploitation