

Hauts-de-France, Somme  
Pendé

## Ancien château de Pendé (vestiges)

### Références du dossier

Numéro de dossier : IA80007620  
Date de l'enquête initiale : 2004  
Date(s) de rédaction : 2004, 2021  
Cadre de l'étude : inventaire préliminaire arrière-pays maritime picard  
Degré d'étude : étudié

### Désignation

Dénomination : château  
Parties constituantes non étudiées : ferme

### Compléments de localisation

Milieu d'implantation : en village  
Références cadastrales : 1983. D3 618-622, 884

### Historique

Le château de Pendé, situé en face de l'église, au lieu-dit « L' Ancien Château », est habité par le marquis de Saint-Blimont jusqu'à la fin du 18e siècle (A.D. 80 : 99 O 2978). Il donne à la commune le terrain de jeu de paume (situé en face de l'église sur la place publique).

D'après Estienne, 27 octobre 1793, la municipalité fait démonter les grilles du château pour les envoyer aux ateliers d'Escarbotin et de Belloy : le même jour, tous les objets de cuivre sont portés à Abbeville pour en faire des armes de guerre. Une remise de l'ancien château est réquisitionnée pour la fabrication de salpêtre.

D'après Seydoux, le château de Pendé, siège d'une seigneurie importante, est considéré au 18e siècle comme le plus beau du pays. Saisi sur le marquis, déclaré acquis à la Nation et mis en vente, il est remis en adjudication par les autorités républicaines le 13 prairial an II (13 mai 1794), car le nouvel acquéreur est incapable d'en payer le prix. Il est finalement adjugé à Pierre-Paul Savalette et, vidé de ses meubles. Déjà en partie en ruines, il est entièrement démoli.

Il n'existe malheureusement aucune description de cet édifice. Seul un document, conservé aux Archives Départementales de la Somme (27J\_CP\_266), indique le plan du château et de son parc au 18e siècle. Le cadastre de 1833 montre qu'il subsiste alors une partie du logis et des dépendances au nord.

Un second plan dressé par l'arpenteur de Saigneville en 1878 (27J\_CP\_265) décrit le jeu de paume appartenant à M. le Prince de Berghes. Le terrain longe le chemin de Saint-Valery à Saint-Blimont en bas du plan ; de l'autre côté de la route est indiqué par deux fois « restes d'un pavillon d'entrée de l'ancien château ». De l'autre côté du chemin sont localisées une grange ainsi que les pépinières.

Le recensement des parcs et jardin indique la présence d'un jardin d'agrément du château datant de 1888, dont le maître d'oeuvre est inconnu. Le château aurait-il alors été reconstruit après la Révolution ? Cette date semble erronée.

Période(s) principale(s) : 18e siècle

### Description

Subsiste actuellement, un petit logis reconstruit à l'emplacement du logis de l'ancien château et une dépendance en briques, couverte en tuiles. Le logis actuel est couvert d'ardoises.

### Eléments descriptifs

Matériau(x) du gros-oeuvre, mise en oeuvre et revêtement : brique

Matériau(x) de couverture : ardoise, tuile flamande mécanique

## Typologies et état de conservation

État de conservation : vestiges

## Statut, intérêt et protection

Intérêt de l'œuvre : à étudier

Statut de la propriété : propriété privée

## Références documentaires

### Documents d'archive

- AD Somme. Série O ; 99 O 2978. **Biens communaux de la commune de Pendé avant 1869.**


### Documents figurés

- **Plan du jardin du château de Pendé**, encre de couleur sur papier, 18e siècle (AD Somme : 27 J\_CP\_266).
- **Pendé. Plan cadastral. Section C, dite du Chef-lieu** (AD Somme ; 3P1446/6).

### Bibliographie

- ESTIENNE, Jacques. **Un village picard sous la Convention, Etudes des délibérations du Conseil Municipal de Pendé (1790-1816)**. Déposé aux Archives Départementales de la Somme en 1953, document dactylographié, s. d.  
p. 37
- SEYDOUX, Philippe. **Gentilhommières en Picardie. Ponthieu et Vimeu**. Paris : Editions de la Morande, 2003.  
p. 215-216.

## Illustrations



Plan du château du parc au 18e siècle.

Phot. Inès Guérin

IVR22\_20078005003NUCAB



Pendé. Plan cadastral.

Section C, dite du Chef-lieu  
(AD Somme ; 3P1446/6).

Phot. Archives

départementales de la Somme  
IVR32\_20208005300NUCA

## Dossiers liés

### Dossiers de synthèse :

Les châteaux, rendez-vous de chasse, demeures et maisons de villégiature de l'arrière-pays maritime (IA80007345)


**Oeuvre(s) contenue(s) :**

**Oeuvre(s) en rapport :**

Le village de Pendé (IA80007313) Hauts-de-France, Somme, Pendé

Auteur(s) du dossier : Inès Guérin, Isabelle Barbedor

Copyright(s) : (c) Région Hauts-de-France - Inventaire général ; (c) SMACOPI

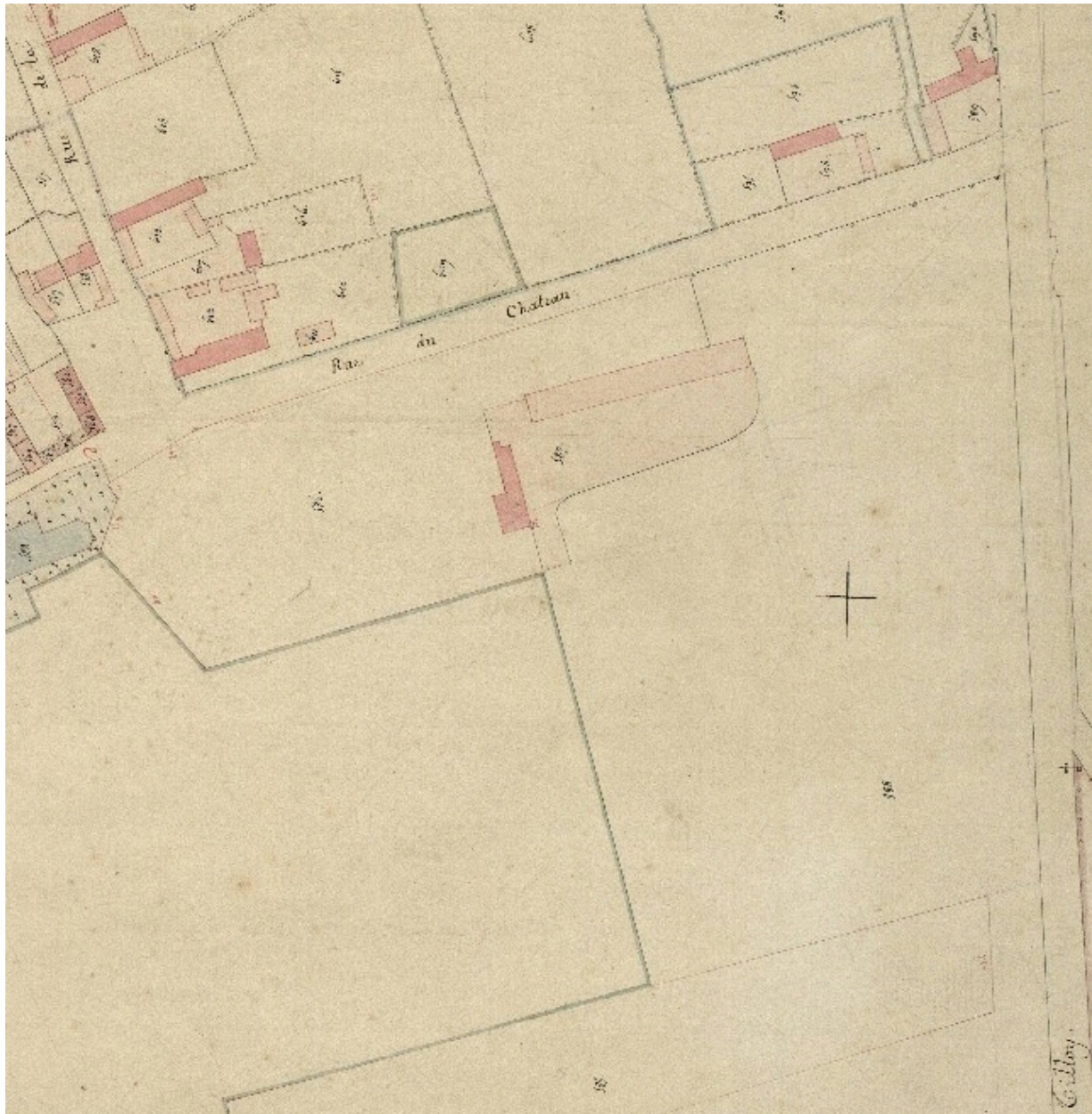


Plan du château du parc au 18e siècle.

IVR22\_20078005003NUCAB

Auteur de l'illustration : Inès Guérin

(c) Région Hauts-de-France - Inventaire général ; (c) SMACOPI ; (c) Département de la Somme  
reproduction soumise à autorisation du titulaire des droits d'exploitation



Pendé. Plan cadastral. Section C, dite du Chef-lieu (AD Somme ; 3P1446/6).

IVR32\_20208005300NUCA

Auteur de l'illustration : Archives départementales de la Somme

(c) Département de la Somme - Archives départementales

reproduction soumise à autorisation du titulaire des droits d'exploitation