

Hauts-de-France, Somme  
Boves  
Cimetière Saint-Nicolas, avenue Général-Leclerc

## Tombeau (sarcophage) de la famille Capel-Cornette

### Références du dossier

Numéro de dossier : IA80004053  
Date de l'enquête initiale : 2003  
Date(s) de rédaction : 2003  
Cadre de l'étude : inventaire topographique Amiens métropole, patrimoine funéraire  
Degré d'étude : étudié

### Désignation

Dénomination : tombeau  
Appellation : famille Capel-Cornette

### Compléments de localisation

Milieu d'implantation : en village  
Références cadastrales :

### Historique

Le tombeau porte la signature de l'entrepreneur de monuments funèbres A. Sallé.  
Période(s) principale(s) : 3e quart 19e siècle  
Auteur(s) de l'oeuvre : entreprise de monuments funèbres Sallé (entrepreneur, signature)

### Description

La concession est délimitée par deux soubassements recouverts de tombales muettes en béton, disposés de part et d'autre du tombeau. Elle contient un tombeau en forme de sarcophage posé sur un piédestal à portes-couronnes circulaires. Le monument, en calcaire, comporte des incrustations de tables de marbre gris sur les côtés.

Signature : A. SALLE.

Décor :

Le couvercle du sarcophage, surmonté d'une urne funéraire voilée, est orné de masques (angles) et de volutes (côtés).

### Éléments descriptifs

Matériau(x) du gros-oeuvre, mise en oeuvre et revêtement : calcaire

### Typologies et état de conservation

Typologies : tombeau en forme de sarcophage (catafalque) ; base à niche porte-couronne ; style néoclassique  
État de conservation : mauvais état

### Décor

Techniques : sculpture

Représentations : urne ; masque de théâtre ; symbole funéraire,

## Statut, intérêt et protection

Ce tombeau-sarcophage, signé par l'entrepreneur de monuments funèbres A. Sallé, a sans doute été réalisé vers 1873. Il présente une forme très proche du tombeau de la **famille Delacourt**, conservé au cimetière de la Madeleine.

Intérêt de l'œuvre : à signaler

Statut de la propriété : propriété privée

## Illustrations




Vue générale.  
Phot. Thierry Lefébure  
IVR22\_20038000803NUCA



Vue générale depuis le nord.  
Phot. Isabelle Barbedor  
IVR22\_20078010612NUCA



Vue de détail du  
couronnement, face nord.  
Phot. Isabelle Barbedor  
IVR22\_20078010613NUCA




Vue de détail du  
couronnement, face sud.  
Phot. Isabelle Barbedor  
IVR22\_20078010614NUCA



Vue de détail du  
couronnement, face est.  
Phot. Isabelle Barbedor  
IVR22\_20078010615NUCA



Vue de détail sur les acrotères.  
Phot. Isabelle Barbedor  
IVR22\_20078010616NUCA



Vue de détail sur les acrotères  
Phot. Isabelle Barbedor  
IVR22\_20078010617NUCA

## Dossiers liés

### Dossiers de synthèse :

L'architecture funéraire dans les communes étudiées d'Amiens métropole (IA80009908)

### Oeuvre(s) contenue(s) :

### Oeuvre(s) en rapport :

Ancienne église paroissiale et cimetière Saint-Nicolas, actuel cimetière communal de Boves (IA80002940) Hauts-de-France, Somme, Boves, avenue Général-Leclerc

Auteur(s) du dossier : Isabelle Barbedor

Copyright(s) : (c) Région Hauts-de-France - Inventaire général



Vue générale.

IVR22\_20038000803NUCA

Auteur de l'illustration : Thierry Lefébure

(c) Région Hauts-de-France - Inventaire général

reproduction soumise à autorisation du titulaire des droits d'exploitation



Vue générale depuis le nord.

IVR22\_20078010612NUCA

Auteur de l'illustration : Isabelle Barbedor

(c) Région Hauts-de-France - Inventaire général

reproduction soumise à autorisation du titulaire des droits d'exploitation



Vue de détail du couronnement, face nord.

IVR22\_20078010613NUCA

Auteur de l'illustration : Isabelle Barbedor

(c) Région Hauts-de-France - Inventaire général

reproduction soumise à autorisation du titulaire des droits d'exploitation



Vue de détail du couronnement, face sud.

IVR22\_20078010614NUCA

Auteur de l'illustration : Isabelle Barbedor

(c) Région Hauts-de-France - Inventaire général

reproduction soumise à autorisation du titulaire des droits d'exploitation



Vue de détail du couronnement, face est.

IVR22\_20078010615NUCA

Auteur de l'illustration : Isabelle Barbedor

(c) Région Hauts-de-France - Inventaire général

reproduction soumise à autorisation du titulaire des droits d'exploitation






Vue de détail sur les acrotères.

IVR22\_20078010616NUCA

Auteur de l'illustration : Isabelle Barbedor

(c) Région Hauts-de-France - Inventaire général

reproduction soumise à autorisation du titulaire des droits d'exploitation



Vue de détail sur les acrotères

IVR22\_20078010617NUCA

Auteur de l'illustration : Isabelle Barbedor

(c) Région Hauts-de-France - Inventaire général

reproduction soumise à autorisation du titulaire des droits d'exploitation