

Hauts-de-France, Somme
Fransu
rue, dite Grande-Rue

Ancienne école primaire mixte et mairie, actuelle mairie de Fransu

Références du dossier

Numéro de dossier : IA80009680
Date de l'enquête initiale : 2010
Date(s) de rédaction : 2010
Cadre de l'étude : inventaire topographique Val-de-Nièvre
Degré d'étude : étudié

Désignation

Dénomination : école primaire, mairie
Destinations successives : mairie
Parties constituantes non étudiées : logement, cour

Compléments de localisation

Milieu d'implantation : en village
Références cadastrales : 1983, D, 87

Historique

L'ancienne école mixte est représentée sur le cadastre naopléonien de 1833, au nord-ouest de l'église. Devenue insalubre, elle est condamnée en 1853. Un nouveau bâtiment est construit de 1856 à 1860 sur un terrain communal par Pierre Joseph Goutant, entrepreneur à Boisbergues, d'après les plans de Jean-François Fauvel, architecte à Gorenflos. Il comprenait une salle de classe et une cuisine au rez-de-chaussée, le logement de l'instituteur (deux chambres) et la salle de mairie au premier étage.

Les recensements de population mentionnent la présence d'un instituteur dans le village : Zacharie Houbart (1836 et 1851), puis Wulphy Devismes (1872 et 1881). En 1896, Fransu compte 21 garçons et 22 filles (monographie communale de l'instituteur Bouly, 1897).

Les recensements de 1906 et 1911 signalent uniquement la présence d'une institutrice publique, Céleste Renard-Capart. Après la construction d'un **nouveau logement** indépendant pour l'instituteur, en 1907, l'étage du bâtiment est réaffecté à usage de mairie, en 1929. Le préau et les sanitaires sont construits en 1933 par Warthiel, entrepreneur à Domart-en-Ponthieu. L'école a fonctionné jusqu'en 2008 pour les classes de cours élémentaire. En 2010, la mairie a été transférée au rez-de-chaussée et l'étage transformé en logement locatif.

Période(s) principale(s) : 3e quart 19e siècle, 2e quart 20e siècle

Dates : 1856 (daté par source), 1933 (daté par source)

Auteur(s) de l'oeuvre : Jean-François Fauvel (architecte, attribution par source), Pierre Joseph Goutant (entrepreneur, attribution par source), Warthiel (entrepreneur, attribution par source)

Description

Construit en brique et couvert d'ardoises, le bâtiment est situé à l'extrémité nord de l'usoir, en bordure de la Grande-Rue. Il s'élève sur deux niveaux et trois travées soulignés par des pilastres, bandeaux et corniche. L'ancienne classe a été divisée en trois pièces pour accueillir les services de la mairie (salle du conseil, secrétariat et bureau du maire) et l'étage aménagé en logement. Le bâtiment, prolongé au nord par le préau et les sanitaires, est complété d'une petite cour à l'arrière.

Éléments descriptifs

Matériau(x) du gros-oeuvre, mise en oeuvre et revêtement : brique

Matériau(x) de couverture : ardoise

Étage(s) ou vaisseau(x) : sous-sol, 1 étage carré

Type(s) de couverture : toit à longs pans, croupe

Typologies et état de conservation

Typologies : école, mairie et logement sous un même toit

Statut, intérêt et protection

Statut de la propriété : propriété de la commune

Références documentaires

Documents d'archive

- AD Somme. Série O ; 99 O 1823. **Fransu. Administration communale, avant 1869.**
Construction de l'école avec mairie et logement de l'instituteur, 1854-1860.
- AD Somme. Série O ; 99 O 1824. **Fransu. Administration communale, 1870-1939.**
construction du préau de l'école et de ses dépendances, 1933
- AD Somme. Série O ; 99 O 1825. **Fransu. Administration communale, 1870-1939.**
Aménagement d'une pièce supplémentaire pour la mairie, conseil municipal du 21 avril 1929.


Documents figurés

- **Commune de Fransu-Houdencourt. Plans de l'école mixte**, dessin à l'encre et à l'aquarelle sur papier par B. Devismes, instituteur, 30 juillet 1878 (AD Somme ; 99 T 3805/343).
- **Plan général de l'école et de ses dépendances. Etat actuel**, dessin à l'encre sur papier, 1932 (AD Somme ; 99 O 1825).

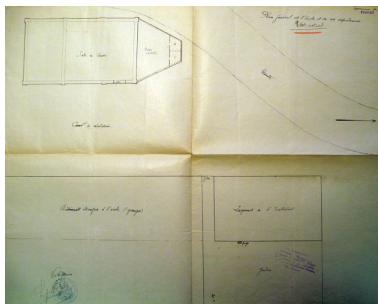
Liens web

- Plan de l'école primaire de Fransu, 1878 (AD Somme ; 99 T 3805/343). : <http://archives.somme.fr/ark:/58483/a0113088678800MbpLP>

Illustrations



Plan et élévation par B. Devismes, 1878 (AD Somme ; 99 T 3805/343).
Phot. Archives départementales de la Somme (reproduction)
IVR22_20088015154NUCA



Plan des bâtiments, 1932 (AD Somme ; 99 O 1825).
Phot. Frédéric Fournis (reproduction)
IVR22_20088015208NUCA



Vue générale.
Phot. Frédéric Fournis
IVR22_20108001916NUCA



Vue arrière du bâtiment et de la cour.
Phot. Marie-Laure Monnehay-Vulliet
IVR22_20108000342XA

Dossiers liés

Oeuvre(s) partie(s) constituante(s) étudiée(s) : Ancien logement d'instituteur (IA80009835) Picardie, Somme, Fransu, 4 rue, dite Grande-Rue

Dossiers de synthèse :

L'architecture publique du Val de Nièvre (IA80009793)

Oeuvre(s) contenue(s) :

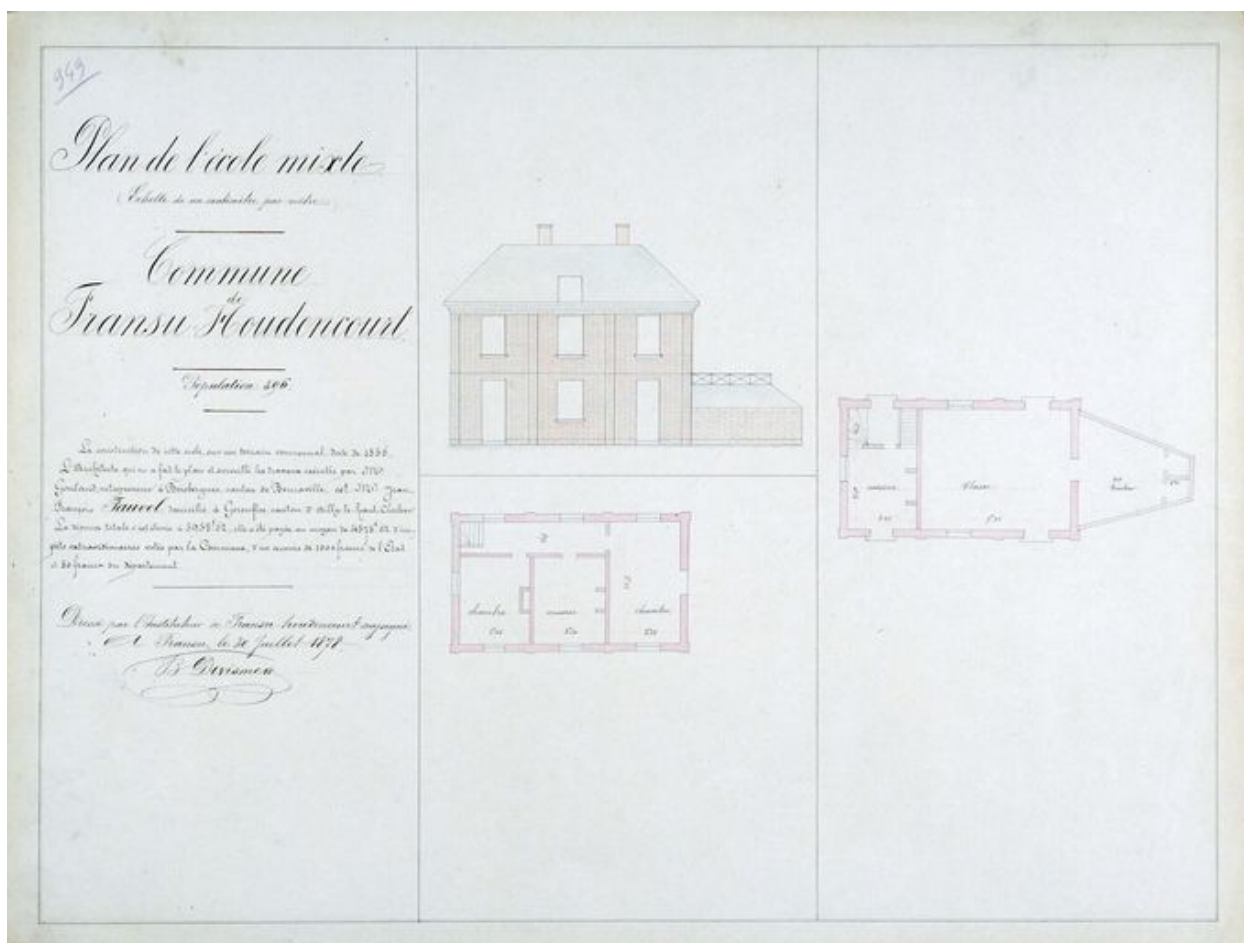
Oeuvre(s) en rapport :

Le village de Fransu (IA80009630) Hauts-de-France, Somme, Fransu

Cloche de l'ancienne chapelle Saint-Jean-Baptiste de Houdencourt (IM80001756) Hauts-de-France, Somme, Fransu, Ancienne école primaire et mairie, rue, dite Grande-Rue

Auteur(s) du dossier : Frédéric Fournis, Isabelle Barbedor

Copyright(s) : (c) Région Hauts-de-France - Inventaire général



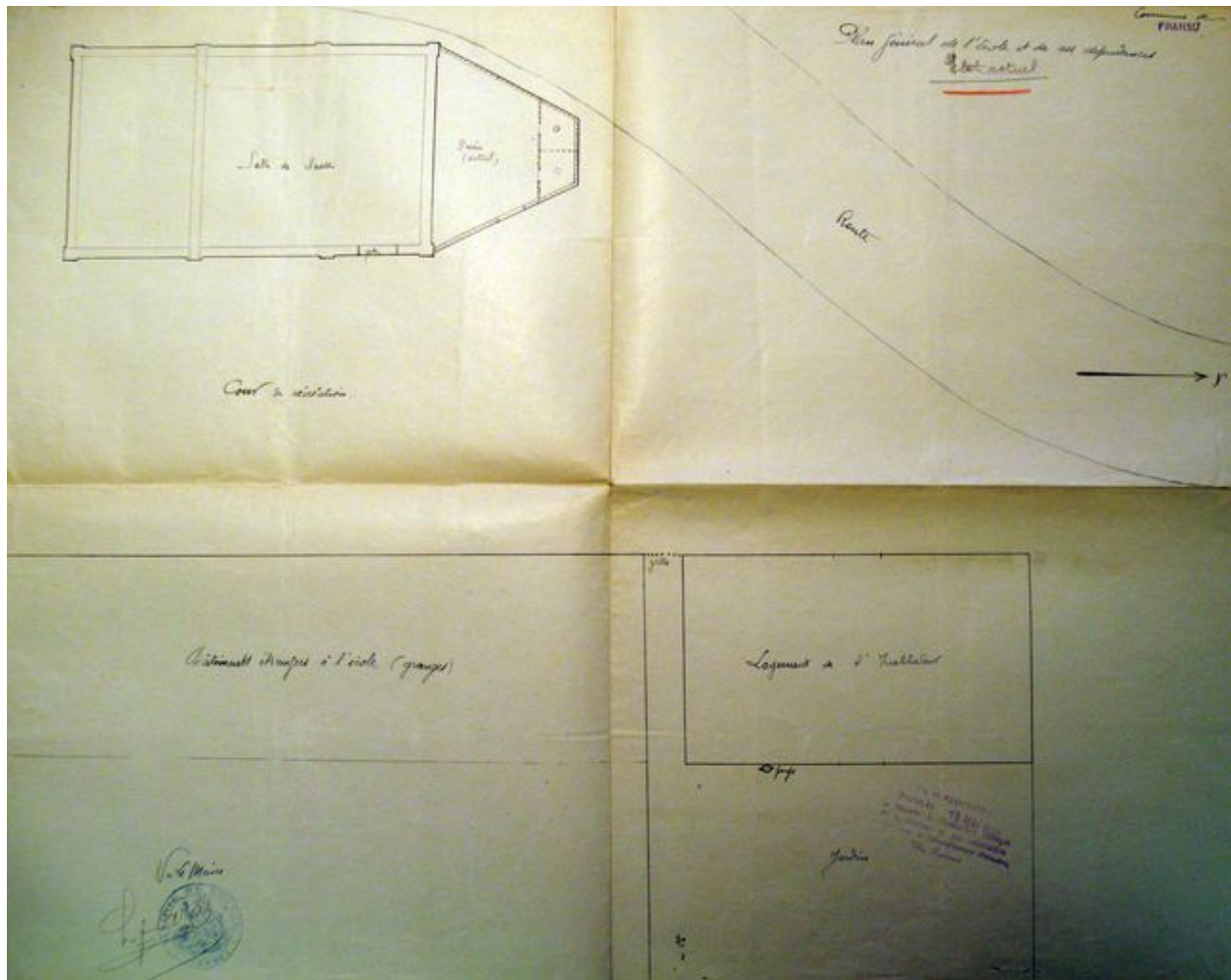
Plan et élévation par B. Devismes, 1878 (AD Somme ; 99 T 3805/343).

IVR22_20088015154NUCA

Auteur de l'illustration : Archives départementales de la Somme (reproduction)

(c) Département de la Somme

reproduction soumise à autorisation du titulaire des droits d'exploitation



Plan des bâtiments, 1932 (AD Somme ; 99 O 1825).

IVR22_20088015208NUCA

Auteur de l'illustration : Frédéric Fournis (reproduction)

(c) Région Hauts-de-France - Inventaire général ; (c) Département de la Somme
reproduction soumise à autorisation du titulaire des droits d'exploitation



Vue générale.

IVR22_20108001916NUCA

Auteur de l'illustration : Frédéric Fournis

(c) Région Hauts-de-France - Inventaire général

reproduction soumise à autorisation du titulaire des droits d'exploitation



Vue arrière du bâtiment et de la cour.

IVR22_20108000342XA

Auteur de l'illustration : Marie-Laure Monnehay-Vulliet

(c) Région Hauts-de-France - Inventaire général

reproduction soumise à autorisation du titulaire des droits d'exploitation