Hauts-de-France, Nord
Gommegnies
350 rue du Cheval Blanc

Ancienne ferme

Références du dossier

Numéro de dossier : IA59002993
Date de l'enquête initiale : 2008
Date(s) de rédaction : 2008
Cadre de l'étude : inventaire préliminaire PNR Avesnois
Degré d'étude : étudié

Désignation

Dénomination : ferme
Destinations successives : ferme, maison
Parties constituantes non étudiées : laiterie, grange, fenil, étable, remise agricole, mur de clôture

Compléments de localisation

Milieu d'implantation : en village
Références cadastrales : 1803, A, 148, 149. 1803 A 148, 149 ; 1826, C1, 127 128. 1826 C1 127, 128 ; 1897, D1, 67 à 69. 1897 D1 67 à 69 ; 2008, OD, 1702, 1703. 2008 OD 1702, 1703

Historique

La forme cintrée des ouvertures du logis et l'usage des matériaux d'encadrement (alternance de briques et de dés de calcaire marbrier pour les fenêtres, calcaire marbrier pour la porte) permettent de dater cette ferme de la seconde moitié du 18e siècle. Un décor, une inscription et sans doute une date figuraient sur le linteau de l'imposte de la porte d'entrée du logis mais ils sont illisibles. Le logis a été surélevé au cours du 19e siècle, la grange reconstruite et agrandie sans doute au milieu du 19e siècle, ainsi qu'un petit bâtiment situé à l'entrée (un four à pains ?).

Période(s) principale(s) : 2e moitié 18e siècle
Période(s) secondaire(s) : milieu 19e siècle

Description

Adoptant la disposition de la grande majorité des fermes situées le long des voies menant du noyau de Gommegnies à la forêt de Mormal, celle-ci est implantée perpendiculairement à la chaussée, avec la grange en retour.
Un long volume unifaîtage abrite le logis et les étables, tandis que le volume de la grange est plus haut. Une laiterie, aujourd'hui très remaniée, a été construite à l'arrière des étables et du logis. Face à celui-ci, se trouve un petit bâtiment avec une cheminée (un four à pain ?). Une remise est implantée dans le prolongement de la grange. La ferme a gardé son barreaudage d'origine. La cour conserve un beau pavement en grès, avec deux trottoirs le long du logis, qui permettent de rattraper la déclivité de la cour.

Eléments descriptifs

Matériau(x) du gros-oeuvre, mise en oeuvre et revêtement : brique
Matériau(x) de couverture : matériau synthétique en couverture, ardoise, tuile mécanique, tôle ondulée
Étage(s) ou vaisseau(x) : rez-de-chaussée surélevé, étage de comble
Type(s) de couverture : toit à deux pans ; demi-croupe

Typologies et état de conservation

État de conservation : inégal suivant les parties, remanié

Statut, intérêt et protection

Statut de la propriété : propriété privée

Références documentaires

Documents d'archive

- Archives départementales du Nord ; série P : P 31 / 712 / 012838. Gommegnies : section C dite du Hameau, 1ère feuille, dessin, 1826.
  extrait

- Archives départementales du Nord ; série P : P 31 / 712 / 012855. Gommegnies : section D dite des Hameaux, 1ère feuille, dessin, 1897.
  extrait

Illustrations

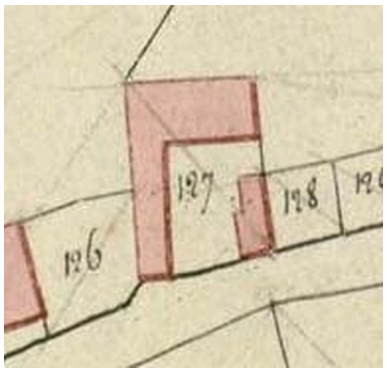

Extrait de la feuille cadastrale C1. Plan de situation en 1826.
Phot. Pigaglio Pierre
IVR31_20095902609NUCA

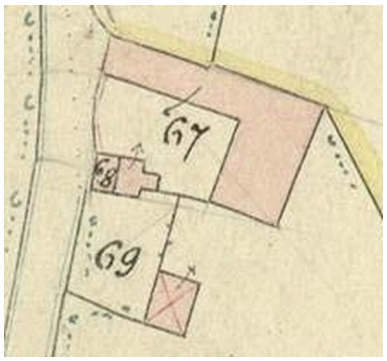

Extrait de la feuille cadastrale D1. Plan de situation en 1897.
Phot. Pigaglio Pierre
IVR31_20095902610NUCA

Vue générale.
Phot. Pierre Thibaut
IVR31_20095903232NUCA

Vue générale du logis.
Phot. Pierre Thibaut
IVR31_20095903227NUCA

Vue de la cour et de la grange.
Phot. Pierre Thibaut
IVR31_20095903223NUCA

Vue générale du logis et des étables.
Phot. Pierre Thibaut
IVR31_20095903222NUCA

Détail de l'imposte
de la porte du logis.
Phot. Pierre Thibaut
IVR31_20095903228NUCA

Vue du four à pain (?).
Phot. Pierre Thibaut
IVR31_20095903224NUCA

Vue du revers du four à pain (?).
Phot. Pierre Thibaut
IVR31_20095903225NUCA

Vue du mur de clôture, d'une
remise et du pignon de la grange.
Phot. Pierre Thibaut
IVR31_20095903226NUCA

Vue intérieure de la grange.
Phot. Pierre Thibaut
IVR31_20095903230NUCA

Dossiers liés

Dossiers de synthèse :
Maisons, fermes (IA59002985) Nord-Pas-de-Calais, Nord, Gommegnies
Oeuvre(s) contenue(s) :
Oeuvre(s) en rapport :
Village (IA59002858) Nord-Pas-de-Calais, Nord, Gommegnies

Auteur(s) du dossier : Catherine Guillot, Raphaël Coipel
Copyright(s) : (c) Région Hauts-de-France - Inventaire général ; (c) Parc Naturel Régional de l'Avesnois

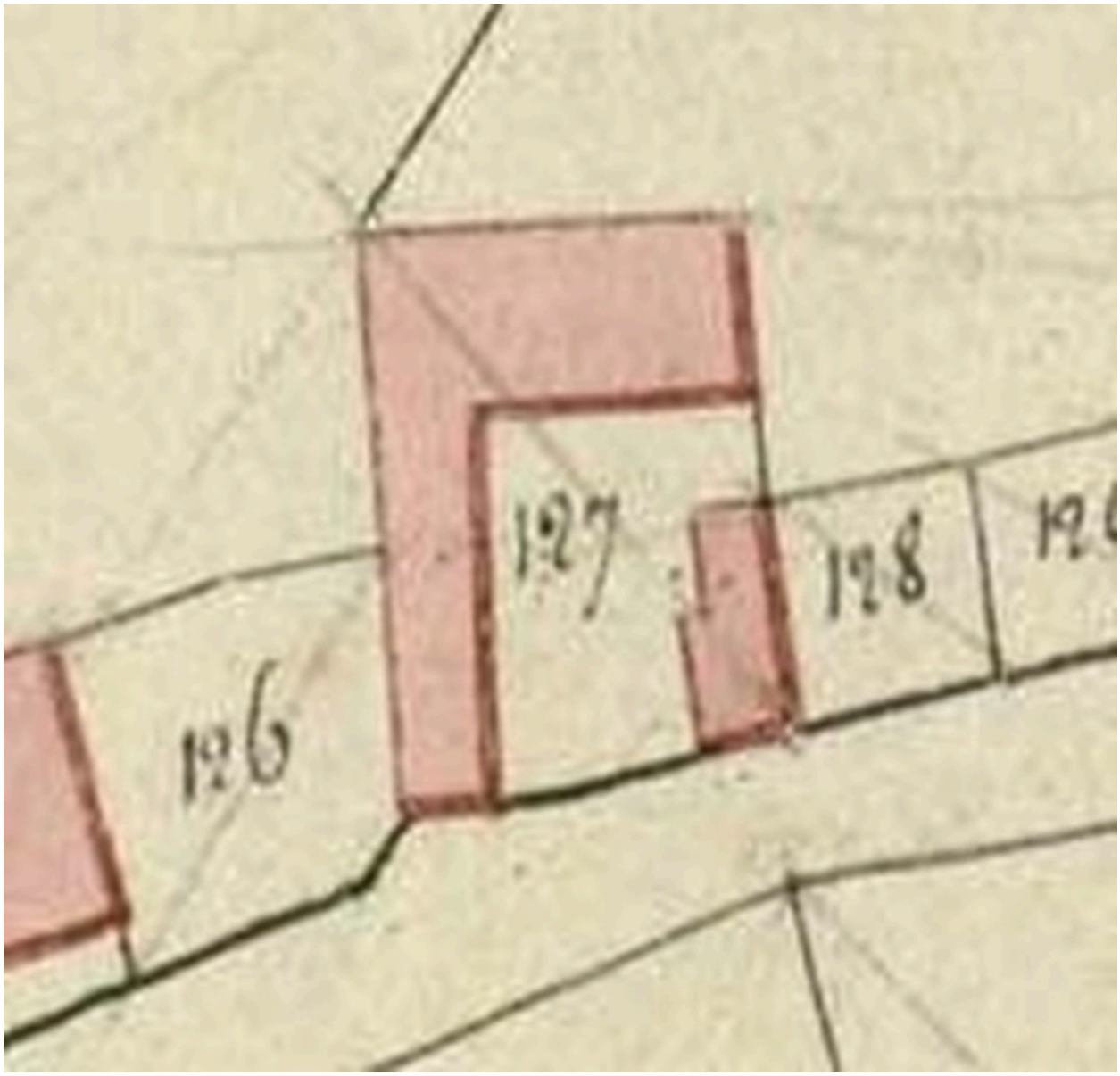

Extrait de la feuille cadastrale C1. Plan de situation en 1826.

Référence du document reproduit :

- Archives départementales du Nord ; série P : P 31 / 712 / 012838. Gommegnies : section C dite du Hameau, 1ère feuille, dessin, 1826.

IVR31_20095902609NUCA
Auteur de l'illustration : Pigaglio Pierre
Date de prise de vue : 2009
(c) Région Hauts-de-France - Inventaire général ; (c) Département du Nord - Archives départementales
reproduction soumise à autorisation du titulaire des droits d'exploitation

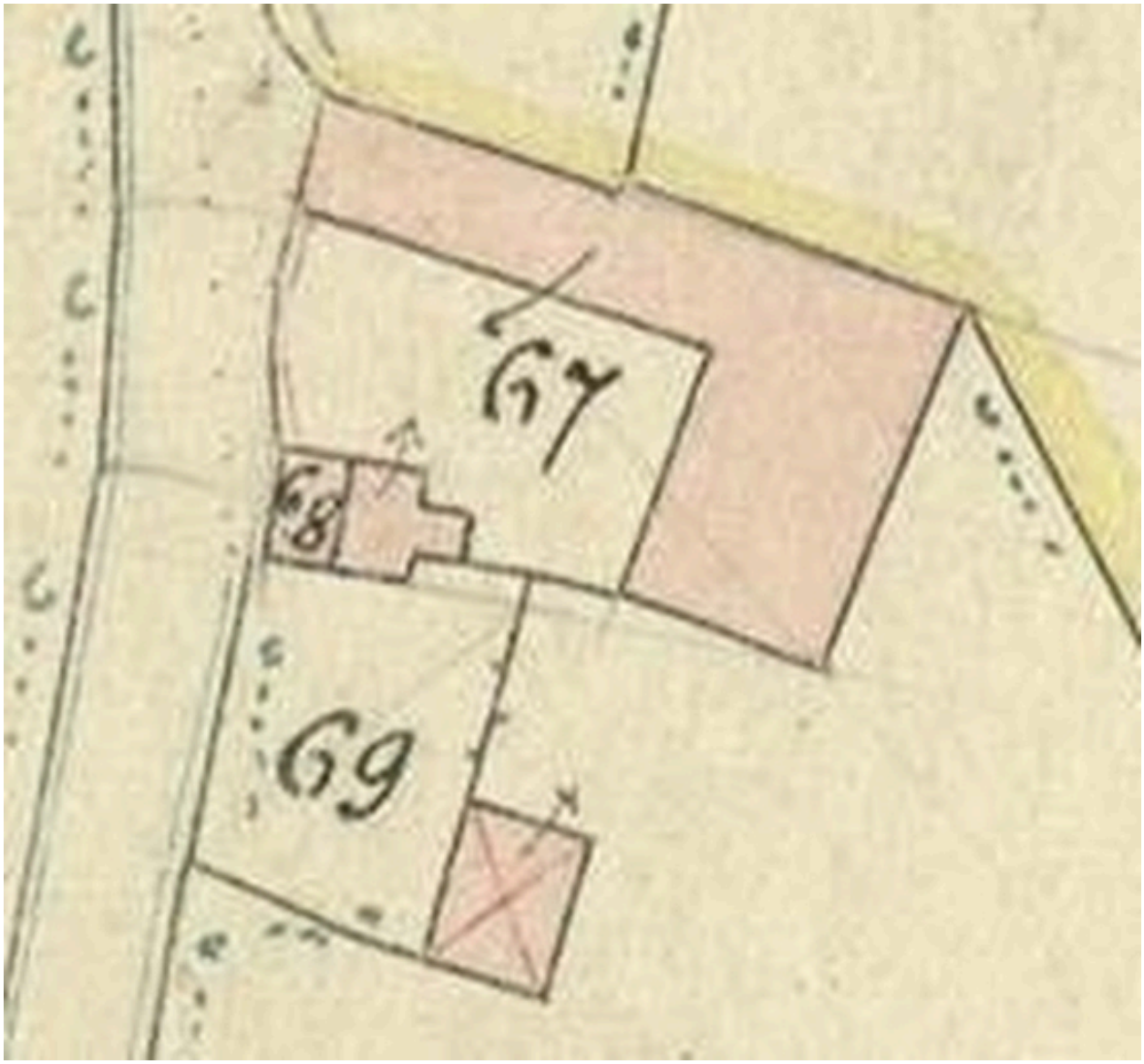

Extrait de la feuille cadastrale D1. Plan de situation en 1897.

Référence du document reproduit :

- Archives départementales du Nord ; série P : P 31 / 712 / 012855. Gommegnies : section D dite des Hameaux, 1ère feuille, dessin, 1897.

IVR31_20095902610NUCA
Auteur de l'illustration : Pigaglio Pierre
Date de prise de vue : 2009
(c) Région Hauts-de-France - Inventaire général ; (c) Département du Nord - Archives départementales
reproduction soumise à autorisation du titulaire des droits d'exploitation

Vue générale.

IVR31_20095903232NUCA
Auteur de l'illustration : Pierre Thibaut
Date de prise de vue : 2009
(c) Région Hauts-de-France - Inventaire général
reproduction soumise à autorisation du titulaire des droits d'exploitation

Vue générale du logis.

IVR31_20095903227NUCA
Auteur de l'illustration : Pierre Thibaut
Date de prise de vue : 2009
(c) Région Hauts-de-France - Inventaire général
reproduction soumise à autorisation du titulaire des droits d'exploitation

Vue de la cour et de la grange.

IVR31_20095903223NUCA
Auteur de l'illustration : Pierre Thibaut
Date de prise de vue : 2009
(c) Région Hauts-de-France - Inventaire général
reproduction soumise à autorisation du titulaire des droits d'exploitation

Vue générale du logis et des étables.

IVR31_20095903222NUCA
Auteur de l'illustration : Pierre Thibaut
Date de prise de vue : 2009
(c) Région Hauts-de-France - Inventaire général
reproduction soumise à autorisation du titulaire des droits d'exploitation

Détail de l'imposte de la porte du logis.

IVR31_20095903228NUCA
Auteur de l'illustration : Pierre Thibaut
Date de prise de vue : 2009
(c) Région Hauts-de-France - Inventaire général
reproduction soumise à autorisation du titulaire des droits d'exploitation

Vue du four à pain (?).

IVR31_20095903224NUCA
Auteur de l'illustration : Pierre Thibaut
Date de prise de vue : 2009
(c) Région Hauts-de-France - Inventaire général
reproduction soumise à autorisation du titulaire des droits d'exploitation

Vue du revers du four à pain (?).

IVR31_20095903225NUCA
Auteur de l'illustration : Pierre Thibaut
Date de prise de vue : 2009
(c) Région Hauts-de-France - Inventaire général
reproduction soumise à autorisation du titulaire des droits d'exploitation

Vue du mur de clôture, d'une remise et du pignon de la grange.

IVR31_20095903226NUCA
Auteur de l'illustration : Pierre Thibaut
Date de prise de vue : 2009
(c) Région Hauts-de-France - Inventaire général
reproduction soumise à autorisation du titulaire des droits d'exploitation

Vue intérieure de la grange.

IVR31_20095903230NUCA
Auteur de l'illustration : Pierre Thibaut
Date de prise de vue : 2009
(c) Région Hauts-de-France - Inventaire général
reproduction soumise à autorisation du titulaire des droits d'exploitation